



**ПРЕДВАРИТЕЛЬНЫЕ ИТОГИ
ВСЕРОССИЙСКОЙ
СЕЛЬСКОХОЗЯЙСТВЕННОЙ
ПЕРЕПИСИ 2016 ГОДА
ПО МУНИЦИПАЛЬНЫМ РАЙОНАМ
И ГОРОДСКИМ ОКРУГАМ
РОСТОВСКОЙ ОБЛАСТИ**

ТОМ 2



**ФЕДЕРАЛЬНАЯ СЛУЖБА ГОСУДАРСТВЕННОЙ СТАТИСТИКИ
ПО РОСТОВСКОЙ ОБЛАСТИ**

**ВСЕРОССИЙСКАЯ СЕЛЬСКОХОЗЯЙСТВЕННАЯ
ПЕРЕПИСЬ 2016 ГОДА**

**Том 2. ПРЕДВАРИТЕЛЬНЫЕ ИТОГИ ВСЕРОССИЙСКОЙ
СЕЛЬСКОХОЗЯЙСТВЕННОЙ ПЕРЕПИСИ 2016 ГОДА
ПО МУНИЦИПАЛЬНЫМ РАЙОНАМ И ГОРОДСКИМ ОКРУГАМ
РОСТОВСКОЙ ОБЛАСТИ**

**Ростов-на-Дону
2017**

Общее методологическое руководство осуществляет Руководитель Территориального органа Федеральной службы государственной статистики по Ростовской области М.А.Самойлова.

Предварительные итоги Всероссийской сельскохозяйственной переписи 2016 года по муниципальным районам и городским округам Ростовской области:

В 2 т./Федеральная служба государственной статистики по Ростовской области (Ростовстат), 2017.

Т. 2: Предварительные итоги Всероссийской сельскохозяйственной переписи 2016 года по муниципальным районам и городским округам Ростовской области, 678 с.

В томе 2 представлены предварительные итоги Всероссийской сельскохозяйственной переписи 2016 года по муниципальным районам и городским округам Ростовской области. В сборнике содержатся данные о числе объектов переписи и их характеристике, трудовых ресурсах, наличии и использовании земельных ресурсов, площадях сельскохозяйственных культур и многолетних насаждений по широкому перечню культур, поголовье сельскохозяйственных животных по видам, производственной инфраструктуре, технических средствах и технологиях в разрезе категорий сельскохозяйственных производителей; размещены диаграммы с итогами переписи по муниципальным районам и городским округам Ростовской области. Данные представлены в абсолютных и относительных показателях.

© Ростовстат, 2017



СОДЕРЖАНИЕ

Предисловие	9
ЧИСЛО ОБЪЕКТОВ ПЕРЕПИСИ	
1 Число сельскохозяйственных организаций, крестьянских (фермерских) хозяйств и индивидуальных предпринимателей	12
2 Число сельскохозяйственных организаций, крестьянских (фермерских) хозяйств и индивидуальных предпринимателей, осуществлявших сельскохозяйственную деятельность в I полугодии 2016 года	16
3 Удельный вес сельскохозяйственных организаций, крестьянских (фермерских) хозяйств и индивидуальных предпринимателей, осуществлявших сельскохозяйственную деятельность в I полугодии 2016 года	20
4 Число личных подсобных и других индивидуальных хозяйств граждан	24
5 Число личных подсобных и других индивидуальных хозяйств граждан с заброшенными участками	28
6 Число некоммерческих объединений граждан	30
7 Удельный вес некоммерческих объединений граждан	32
ТРУДОВЫЕ РЕСУРСЫ	
8 Численность работников сельскохозяйственных организаций	36
9 Структура численности руководителей сельскохозяйственных организаций (без микро) по полу и возрасту	40
10 Структура численности руководителей сельскохозяйственных организаций, не относящихся к субъектам малого предпринимательства, по полу и возрасту	44
11 Структура численности руководителей малых сельскохозяйственных (без микро) предприятий по полу и возрасту	48
12 Структура численности руководителей сельскохозяйственных организаций (без микро) по уровню образования	52
13 Структура численности руководителей сельскохозяйственных организаций (без микро), не относящихся к субъектам малого предпринимательства, по уровню образования	56
14 Структура численности руководителей малых сельскохозяйственных предприятий (без микро) по уровню образования	60
15 Структура численности постоянных работников сельскохозяйственных организаций (без микро) по полу и возрасту	64
16 Структура численности постоянных работников сельскохозяйственных организаций, не относящихся к субъектам малого предпринимательства, по полу и возрасту	68
17 Структура численности постоянных работников малых сельскохозяйственных предприятий (без микро) по полу и возрасту	72
18 Структура численности постоянных работников сельскохозяйственных организаций (без микро) по уровню образования	76



19	Структура численности постоянных работников сельскохозяйственных организаций, не относящихся к субъектам малого предпринимательства, по уровню образования	80
20	Структура численности постоянных работников малых сельскохозяйственных предприятий (без микро) по уровню образования	84
21	Численность работников крестьянских (фермерских) хозяйств и индивидуальных предпринимателей	88
22	Структура численности глав крестьянских (фермерских) хозяйств и индивидуальных предпринимателей по полу и возрасту	92
23	Структура численности глав крестьянских (фермерских) хозяйств и индивидуальных предпринимателей по уровню образования	96
24	Распределение личных подсобных и других индивидуальных хозяйств граждан по численности лиц, занятых выполнением сельскохозяйственных работ	100
ЗЕМЕЛЬНЫЕ РЕСУРСЫ		
25	Площадь земель в хозяйствах всех категорий	106
26	Площадь земель сельскохозяйственных организаций	110
27	Площадь земель сельскохозяйственных организаций, не относящихся к субъектам малого предпринимательства	114
28	Площадь земель малых сельскохозяйственных предприятий	118
29	Площадь земель крестьянских (фермерских) хозяйств и индивидуальных предпринимателей	122
30	Площадь земель крестьянских (фермерских) хозяйств	126
31	Площадь земель индивидуальных предпринимателей	130
32	Площадь земель в хозяйствах населения	134
33	Площадь земель личных подсобных и других индивидуальных хозяйств граждан	138
34	Площадь земель садоводческих некоммерческих объединений граждан	142
35	Площадь земель дачных некоммерческих объединений граждан	146
36	Структура сельскохозяйственных угодий по категориям хозяйств	150
37	Структура сельскохозяйственных угодий в хозяйствах всех категорий	154
38	Структура сельскохозяйственных угодий в сельскохозяйственных организациях	158
39	Структура сельскохозяйственных угодий в сельскохозяйственных организациях, не относящихся к субъектам малого предпринимательства	162
40	Структура сельскохозяйственных угодий в малых сельскохозяйственных предприятиях	166
41	Структура сельскохозяйственных угодий в крестьянских (фермерских) хозяйствах и у индивидуальных предпринимателей	170
42	Структура сельскохозяйственных угодий в крестьянских (фермерских) хозяйствах	174



43	Структура сельскохозяйственных угодий у индивидуальных предпринимателей	178
44	Структура сельскохозяйственных угодий в личных подсобных хозяйствах	182
45	Структура общей земельной площади по видам использования в личных подсобных хозяйствах	184
46	Структура площади земельных участков граждан по видам использования в садоводческих некоммерческих объединениях граждан	186
47	Структура площади земельных участков граждан по видам использования в дачных некоммерческих объединениях граждан	188
48	Группировка сельскохозяйственных организаций по размеру земельной площади	190
49	Группировка крестьянских (фермерских) хозяйств и индивидуальных предпринимателей по размеру земельной площади	210
50	Группировка личных подсобных хозяйств по размеру земельной площади	230
	ПЛОЩАДИ СЕЛЬСКОХОЗЯЙСТВЕННЫХ КУЛЬТУР И МНОГОЛЕТНИХ НАСАЖДЕНИЙ	
51	Общая посевная площадь сельскохозяйственных культур под урожай 2016 года в хозяйствах всех категорий	252
52	Посевная площадь зерновых и зернобобовых культур под урожай 2016 года в хозяйствах всех категорий	256
53	Посевная площадь пшеницы под урожай 2016 года в хозяйствах всех категорий	260
54	Посевная площадь ячменя под урожай 2016 года в хозяйствах всех категорий	264
55	Посевная площадь овса под урожай 2016 года в хозяйствах всех категорий	268
56	Посевная площадь кукурузы на зерно под урожай 2016 года в хозяйствах всех категорий	272
57	Посевная площадь проса под урожай 2016 года в хозяйствах всех категорий	276
58	Посевная площадь гречихи под урожай 2016 года в хозяйствах всех категорий	280
59	Посевная площадь сорго на зерно под урожай 2016 года в хозяйствах всех категорий	284
60	Посевная площадь технических культур под урожай 2016 года в хозяйствах всех категорий	288
61	Посевная площадь сахарной свеклы под урожай 2016 года в хозяйствах всех категорий	292
62	Посевная площадь подсолнечника под урожай 2016 года в хозяйствах всех категорий	296
63	Посевная площадь картофеля под урожай 2016 года в хозяйствах всех категорий	300
64	Посевная площадь овощных и бахчевых культур под урожай 2016 года в хозяйствах всех категорий	302



65	Посевная площадь овощей открытого грунта под урожай 2016 года в хозяйствах всех категорий	304
66	Посевная площадь продовольственных бахчевых культур под урожай 2016 года в хозяйствах всех категорий	306
67	Посевная площадь кормовых культур под урожай 2016 года в хозяйствах всех категорий	310
68	Посевная площадь трав однолетних под урожай 2016 года в хозяйствах всех категорий	314
69	Посевная площадь трав многолетних под урожай 2016 года в хозяйствах всех категорий	318
70	Структура общей посевной площади сельскохозяйственных культур под урожай 2016 года по категориям хозяйств	322
71	Структура посевной площади зерновых и зернобобовых культур под урожай 2016 года по категориям хозяйств	326
72	Структура посевной площади пшеницы под урожай 2016 года по категориям хозяйств	330
73	Структура посевной площади ячменя под урожай 2016 года по категориям хозяйств	334
74	Структура посевной площади овса под урожай 2016 года по категориям хозяйств	338
75	Структура посевной площади кукурузы на зерно под урожай 2016 года по категориям хозяйств	342
76	Структура посевной площади проса под урожай 2016 года по категориям хозяйств	346
77	Структура посевной площади гречихи под урожай 2016 года по категориям хозяйств	350
78	Структура посевной площади зернобобовых культур под урожай 2016 года по категориям хозяйств	354
79	Структура посевной площади технических культур под урожай 2016 года по категориям хозяйств	358
80	Структура посевной площади сахарной свеклы под урожай 2016 года по категориям хозяйств	362
81	Структура посевной площади подсолнечника на зерно под урожай 2016 года по категориям хозяйств	364
82	Структура посевной площади картофеля под урожай 2016 года по категориям хозяйств	368
83	Структура посевной площади овощей открытого грунта под урожай 2016 года по категориям хозяйств	370
84	Структура посевной площади продовольственных бахчевых культур под урожай 2016 года по категориям хозяйств	372



85	Структура посевной площади кормовых культур под урожай 2016 года по категориям хозяйств	374
86	Структура посевных площадей под урожай 2016 года по видам сельскохозяйственных культур в хозяйствах всех категорий	378
87	Группировка сельскохозяйственных организаций по размерам общей посевной площади под урожай 2016 года	388
88	Группировка крестьянских (фермерских) хозяйств и индивидуальных предпринимателей по размерам общей посевной площади под урожай 2016 года	412
89	Группировка личных подсобных хозяйств по размеру общей посевной площади под урожай 2016 года	436
90	Площади многолетних плодовых насаждений и ягодных культур в хозяйствах всех категорий	460
91	Площади многолетних семечковых плодовых насаждений по видам в хозяйствах всех категорий	462
92	Площади многолетних косточковых плодовых насаждений по видам в хозяйствах всех категорий	464
93	Площади ягодных культур по видам в хозяйствах всех категорий	468
94	Структура площадей многолетних плодовых насаждений и ягодных культур по категориям хозяйств	472
95	Площади виноградников в хозяйствах всех категорий	476
96	Структура площадей виноградников по категориям хозяйств	478
	ПОГОЛОВЬЕ СЕЛЬСКОХОЗЯЙСТВЕННЫХ ЖИВОТНЫХ	
97	Поголовье крупного рогатого скота в хозяйствах всех категорий	482
98	Поголовье молочного крупного рогатого скота в хозяйствах всех категорий	486
99	Удельный вес поголовья молочного крупного рогатого скота по категориям хозяйств	490
100	Поголовье мясного крупного рогатого скота в хозяйствах всех категорий	494
101	Удельный вес поголовья мясного крупного рогатого скота по категориям хозяйств	498
102	Поголовье коров в хозяйствах всех категорий	502
103	Поголовье свиней в хозяйствах всех категорий	506
104	Поголовье овец в хозяйствах всех категорий	510
105	Поголовье коз в хозяйствах всех категорий	514
106	Поголовье птицы всех видов в хозяйствах всех категорий	518
107	Поголовье кур в хозяйствах всех категорий	522
108	Поголовье лошадей в хозяйствах всех категорий	524
109	Число семей пчел медоносных в хозяйствах всех категорий	528
110	Структура поголовья крупного рогатого скота по категориям хозяйств	530
111	Структура поголовья коров по категориям хозяйств	534
112	Структура поголовья свиней по категориям хозяйств	536



113	Структура поголовья овец по категориям хозяйств	538
114	Структура поголовья птицы всех видов по категориям хозяйств	540
115	Структура поголовья кур по категориям хозяйств	542
116	Структура поголовья лошадей по категориям хозяйств	544
117	Структура числа семей пчел медоносных по категориям хозяйств	548
ПРОИЗВОДСТВЕННАЯ ИНФРАСТРУКТУРА, ТЕХНИЧЕСКИЕ СРЕДСТВА И ТЕХНОЛОГИИ		
118	Наличие тракторов в сельскохозяйственных организациях	552
119	Наличие тракторов в крестьянских (фермерских) хозяйствах и у индивидуальных предпринимателей	564
120	Наличие комбайнов в сельскохозяйственных организациях	568
121	Наличие комбайнов в крестьянских (фермерских) хозяйствах и у индивидуальных предпринимателей	580
122	Наличие сельскохозяйственной техники, машин и оборудования в сельскохозяйственных организациях	584
123	Наличие сельскохозяйственной техники, машин и оборудования в крестьянских (фермерских) хозяйствах и у индивидуальных предпринимателей	608
124	Наличие сельскохозяйственной техники, машин и оборудования в личных подсобных и других индивидуальных хозяйствах граждан	616
125	Наличие производственных построек в сельскохозяйственных организациях	624
126	Наличие производственных построек в крестьянских (фермерских) хозяйствах и у индивидуальных предпринимателей	632
127	Число сельскохозяйственных организаций, применявших инновационные технологии	640
128	Число крестьянских (фермерских) хозяйств и индивидуальных предпринимателей, применявших инновационные технологии	644
УСЛОВИЯ ВЕДЕНИЯ ХОЗЯЙСТВЕННОЙ ДЕЯТЕЛЬНОСТИ		
129	Число сельскохозяйственных организаций, получавших кредитные средства в 2015 году	650
130	Число крестьянских (фермерских) хозяйств и индивидуальных предпринимателей, получавших кредитные средства в 2015 году	654
131	Число сельскохозяйственных организаций, крестьянских (фермерских) хозяйств и индивидуальных предпринимателей, получавших субсидии (дотации) в 2015 году	658
МЕТОДОЛОГИЧЕСКИЕ ПОЯСНЕНИЯ		
ДИАГРАММЫ		
		662
		668



ПРЕДИСЛОВИЕ

В настоящем издании представлен **том 2** «Предварительные итоги Всероссийской сельскохозяйственной переписи 2016 года по муниципальным районам и городским округам Ростовской области», в котором размещены итоги как по хозяйствам всех категорий, так и в разрезе отдельных категорий сельскохозяйственных производителей в следующих разделах:

В разделе **«Число объектов переписи»** опубликована информация о числе объектов Всероссийской сельскохозяйственной переписи 2016 года, в том числе осуществлявших сельскохозяйственную и различные другие виды экономической деятельности; о распределении личных подсобных и других индивидуальных хозяйств граждан по цели производства, о числе хозяйств с заброшенными участками (пустующими домами).

В разделе **«Трудовые ресурсы»** размещены данные о трудовых ресурсах сельскохозяйственных организаций, крестьянских (фермерских) хозяйств и индивидуальных предпринимателей, возрастном составе их руководителей, уровне образования, стажу работы в сельском хозяйстве; представлены группировки хозяйств по численности работников. Приведена информация о распределении личных подсобных и других индивидуальных хозяйств граждан по числу лиц, постоянно проживающих в них и занятых выполнением сельскохозяйственных работ.

В разделе **«Земельные ресурсы»** представлены данные об общей земельной площади, размере сельскохозяйственных угодий и их структуре, площади орошаемых и осушаемых угодий, приведены группировки хозяйств по размеру земельной площади.

В разделе **«Площади сельскохозяйственных культур и многолетних насаждений»** опубликованы данные о посевных площадях по широкому перечню сельскохозяйственных культур и их структуре, площадях многолетних насаждений по видам и их структуре; приведены группировки хозяйств по размеру посевных площадей основных сельскохозяйственных культур.

В разделе **«Поголовье сельскохозяйственных животных»** представлены данные о поголовье сельскохозяйственных животных по половозрастным группам скота и птицы и их структуре; помещены группировки хозяйств по поголовью основных видов скота и птицы.

В разделе **«Реализация сельскохозяйственной продукции»** приведены сведения о распределении сельскохозяйственных производителей по доле реализованной продукции по всем каналам сбыта.

В разделе **«Производственная инфраструктура, технические средства и технологии»**

опубликованы данные о наличии сельскохозяйственной техники, машин и оборудования, производственных построек, обеспечении объектами инфраструктуры, применении инновационных технологий.

В разделе **«Условия ведения хозяйственной деятельности»** помещены данные о числе сельскохозяйственных организаций, крестьянских (фермерских) хозяйств и



индивидуальных предпринимателей, получавших кредитные средства и субсидии (дотации).

В издании опубликованы методологические пояснения к показателям; размещены диаграммы с предварительными итогами переписи по основным показателям.

Электронная версия предварительных итогов Всероссийской сельскохозяйственной переписи 2016 года по муниципальным районам и городским округам Ростовской области размещена на официальном Интернет-портале Ростовстата (rostov.gks.ru).

список сокращений

млн.	- миллион
тыс.	- тысяча
га	- гектар
кВт	- киловатт
л.с.	- лошадиная сила
шт.	- штука
кв. м	- квадратный метр
куб. м	- кубический метр
т	- тонна

В сборнике приняты условные обозначения:

- - явление отсутствует
- 0 - значение показателя меньше 1
- 0,0 - значение показателя меньше 0,1
- 0,00 - значение показателя меньше 0,01
- ... - данные не публикуются в целях обеспечения

конфиденциальности первичных статистических данных, полученных от респондентов, в соответствии с Федеральным законом от 29 ноября 2007 г. № 282-ФЗ «Об официальном статистическом учете и системе государственной статистики в Российской Федерации» (п. 5, ст. 4; ч. 1, ст. 9)

В отдельных случаях незначительные расхождения между итогом и суммой данных объясняются их округлением.





ЧИСЛО ОБЪЕКТОВ ПЕРЕПИСИ

1. ЧИСЛО СЕЛЬСКОХОЗЯЙСТВЕННЫХ ОРГАНИЗАЦИЙ, КРЕСТЬЯНСКИХ

(на 1 июля 2016 года;

	Сельскохозяйственные организации - всего	в том числе	
		сельскохозяйственные организации, не относящиеся к субъектам малого предпринимательства	малые предприятия - всего
Всего по области	1439	248	1004
в том числе по муниципальным районам	1393	241	985
Азовский	80	14	63
Аксайский	66	15	38
Багаевский	34	7	22
Белокалитвинский	41	8	27
Боковский	49	2	44
Верхнедонской	49	1	46
Веселовский	14	8	5
Волгодонской	28	2	21
Дубовский	16	2	12
Егорлыкский	28	2	24
Заветинский	10	1	9
Зерноградский	60	9	42
Зимовниковский	37	10	25
Кагальницкий	31	8	23
Каменский	30	6	21
Кашарский	22	4	17
Константиновский	34	2	24
Красносулинский	22	2	18
Куйбышевский	35	-	31
Мартыновский	41	7	33
Матвеево-Курганский	42	5	33
Миллеровский	47	8	33
Милютинский	10	3	6
Морозовский	15	6	8
Мясниковский	14	7	6
Неклиновский	36	14	17
Обливский	20	4	12
Октябрьский	37	6	25
Орловский	32	4	21
Песчанокопский	19	9	9
Пролетарский	41	9	24
Ремонтненский	16	4	9
Родионово-Несветайский	34	3	27
Сальский	78	14	58
Семикаракорский	46	6	25
Советский	5	-	5
Тарасовский	38	1	34
Тацинский	16	2	10
Усть-Донецкий	11	2	7
Целинский	16	8	6
Цимлянский	34	6	23
Чертковский	33	8	21
Шолоховский	26	2	21



ЧИСЛО ОБЪЕКТОВ ПЕРЕПИСИ

(ФЕРМЕРСКИХ) ХОЗЯЙСТВ И ИНДИВИДУАЛЬНЫХ ПРЕДПРИНИМАТЕЛЕЙ

единиц)

подсобные сельскохозяйственные предприятия несельскохозяйствен- ных организаций	Крестьянские (фермерские) хозяйства и индивидуальные предприниматели - всево	в том числе	
		крестьянские (фермерские) хозяйства	индивидуальные предприниматели
187	8186	7204	982
167	8085	7170	915
3	381	314	67
13	193	90	103
5	73	45	28
6	79	58	21
3	107	95	12
2	62	55	7
1	147	135	12
5	106	59	47
2	139	126	13
2	819	792	27
-	220	217	3
9	313	298	15
2	127	118	9
-	75	70	5
3	192	156	36
1	141	137	4
8	241	229	12
2	107	86	21
4	124	122	2
1	238	217	21
4	376	375	1
6	153	124	29
1	154	116	38
1	135	119	16
1	133	121	12
5	143	89	54
4	65	64	1
6	193	176	17
7	320	313	7
1	423	411	12
8	127	92	35
3	278	260	18
4	147	100	47
6	203	180	23
15	151	126	25
-	73	65	8
3	220	205	15
4	205	194	11
2	56	48	8
2	326	308	18
5	64	49	15
4	120	102	18
3	136	114	22



ЧИСЛО ОБЪЕКТОВ ПЕРЕПИСИ

	Сельскохозяйственные организации -всего	в том числе	
		сельскохозяйственные организации, не относящиеся к субъектам малого предпринимательства	малые предприятия - всего
в том числе по городским округам	46	7	19
Ростов-на-Дону	7	1	1
Азов	6	1	4
Батайск	3	1	2
Волгодонск	6	-	1
Гуково	1	-	1
Донецк	3	-	1
Зверево	3	-	1
Каменск	1	-	-
Новочеркасск	6	2	3
Новошахтинск	2	-	2
Таганрог	3	1	-
Шахты	5	1	2



ЧИСЛО ОБЪЕКТОВ ПЕРЕПИСИ

подсобные сельскохозяйственные предприятия несельскохозяйствен- ных организаций	Крестьянские (фермерские) хозяйства и индивидуальные предприниматели - всего	в том числе	
		крестьянские (фермерские) хозяйства	индивидуальные предприниматели
20	101	34	67
5	4	-	4
1	5	3	2
-	1	1	1
5	20	5	15
-	3	-	3
2	16	6	10
1	2	1	1
1	4	2	2
1	9	2	7
-	11	2	9
2	9	5	4
2	16	7	9



**2. ЧИСЛО СЕЛЬСКОХОЗЯЙСТВЕННЫХ ОРГАНИЗАЦИЙ, КРЕСТЬЯНСКИХ
ОСУЩЕСТВЛЯВШИХ СЕЛЬСКОХОЗЯЙСТВЕННУЮ**

(единиц)

	Сельскохозяйственные организации -всего	в том числе	
		сельскохозяйственные организации, не относящиеся к субъектам малого предпринимательства	малые предприятия - всего
Всего по области	1172	203	858
в том числе по муниципальным районам	1140	198	843
Азовский	73	11	59
Аксайский	38	5	27
Багаевский	21	1	15
Белокалитвинский	28	7	19
Боковский	32	1	30
Верхнедонской	41	1	38
Веселовский	12	7	4
Волгодонской	24	2	20
Дубовский	13	2	10
Егорлыкский	24	2	20
Заветинский	8	1	7
Зерноградский	52	9	35
Зимовниковский	35	9	24
Кагальницкий	30	8	22
Каменский	27	6	19
Кашарский	18	2	15
Константиновский	30	2	23
Красносулинский	22	2	18
Куйбышевский	29	-	28
Мартыновский	40	6	33
Матвеево-Курганский	38	5	31
Миллеровский	34	6	26
Милютинский	10	3	6
Морозовский	15	6	8
Мясниковский	13	6	6
Неклиновский	32	12	16
Обливский	14	1	11
Октябрьский	27	6	17
Орловский	29	4	19
Песчанокопский	17	9	8
Пролетарский	30	8	17
Ремонтненский	14	4	8
Родионово-Несветайский	25	2	21
Сальский	68	11	52
Семикаракорский	26	4	19
Советский	4	-	4
Тарасовский	29	1	26
Тацинский	12	1	9
Усть-Донецкий	11	2	7
Целинский	15	7	6
Цимлянский	30	5	23
Чертковский	26	8	16
Шолоховский	24	2	21



ЧИСЛО ОБЪЕКТОВ ПЕРЕПИСИ

	Сельскохозяйственные организации - всего	в том числе	
		сельскохозяйственные организации, не относящиеся к субъектам малого предпринимательства	малые предприятия - всего
в том числе по городским округам	32	5	15
Ростов-на-Дону	2	1	-
Азов	5	1	3
Батайск	2	-	2
Волгодонск	4	-	1
Гуково	-	-	-
Донецк	3	-	1
Зверево	3	-	2
Каменск	1	-	1
Новочеркасск	6	2	3
Новошахтинск	2	-	2
Таганрог	2	1	-
Шахты	2	-	1

**(ФЕРМЕРСКИХ) ХОЗЯЙСТВ И ИНДИВИДУАЛЬНЫХ ПРЕДПРИНИМАТЕЛЕЙ,
ДЕЯТЕЛЬНОСТЬ В I ПОЛУГОДИИ 2016 ГОДА**

подсобные сельскохозяйственные предприятия несельскохозяйствен- ных организаций	Крестьянские (фермерские) хозяйства и индивидуальные предприниматели - всего	в том числе	
		крестьянские (фермерские) хозяйства	индивидуальные предприниматели
111	7168	6452	716
99	7099	6425	674
3	361	298	63
6	103	63	40
4	56	37	19
2	66	53	13
1	75	70	5
2	47	43	4
1	142	130	12
2	91	53	38
1	108	97	11
2	743	721	22
-	203	200	3
8	303	290	13
2	126	118	8
-	71	66	5
2	156	132	24
1	129	126	3
5	230	220	10
2	99	83	16
1	96	94	2
1	201	180	21
2	330	329	1
2	141	115	26
1	138	105	33
1	129	114	15
1	114	104	10
4	130	86	44
2	42	41	1
4	163	150	13
6	311	304	7
-	347	338	9
5	69	64	5
2	242	235	7
2	145	99	46
5	197	177	20
3	111	95	16
-	58	55	3
2	200	187	13
2	198	188	10
2	53	46	7
2	316	303	13
2	62	48	14
2	111	94	17
1	86	74	12



ЧИСЛО ОБЪЕКТОВ ПЕРЕПИСИ

подсобные сельскохозяйственные предприятия несельскохозяйствен- ных организаций	Крестьянские (фермерские) хозяйства и индивидуальные предприниматели - всево	в том числе	
		крестьянские (фермерские) хозяйства	индивидуальные предприниматели
12	69	27	42
1	3	-	3
1	4	3	1
-	2	1	1
3	6	3	3
-	3	-	3
2	16	6	10
1	2	1	1
-	4	2	2
1	5	1	4
-	10	2	8
1	8	4	4
1	6	4	2

**3. УДЕЛЬНЫЙ ВЕС СЕЛЬСКОХОЗЯЙСТВЕННЫХ ОРГАНИЗАЦИЙ, КРЕСТЬЯНСКИХ
(ОСУЩЕСТВЛЯВШИХ СЕЛЬСКОХОЗЯЙСТВЕННУЮ ДЕЯТЕЛЬНОСТЬ**

(в процентах от общего числа соответствующей

	Сельскохозяйственные организации - всего	в том числе	
		сельскохозяйственные организации, не относящиеся к субъектам малого предпринимательства	малые предприятия - всего
Всего по области	81.4	81.9	85.5
в том числе по муниципальным районам	81.8	82.2	85.6
Азовский	91.3	78.6	93.7
Аксайский	57.6	33.3	71.1
Багаевский	61.8	28.6	68.2
Белокалитвинский	68.3	87.5	70.4
Боковский	65.3	50.0	68.2
Верхнедонской	83.7	100.0	82.6
Веселовский	85.7	87.5	80.0
Волгодонской	85.7	100.0	95.2
Дубовский	81.3	100.0	83.3
Егорлыкский	85.7	100.0	83.3
Заветинский	80.0	100.0	77.8
Зерноградский	86.7	100.0	83.3
Зимовниковский	94.6	90.0	96.0
Кагальницкий	96.8	100.0	95.7
Каменский	90.0	100.0	90.5
Кашарский	81.8	50.0	88.2
Константиновский	88.2	100.0	95.8
Красносулинский	100.0	100.0	100.0
Куйбышевский	82.9	-	90.3
Мартыновский	97.6	85.7	100.0
Матвеево-Курганский	90.5	100.0	93.9
Миллеровский	72.3	75.0	78.8
Милютинский	100.0	100.0	100.0
Морозовский	100.0	100.0	100.0
Мясниковский	92.9	85.7	100.0
Неклиновский	88.9	85.7	94.1
Обливский	70.0	25.0	91.7
Октябрьский	73.0	100.0	68.0
Орловский	90.6	100.0	90.5
Песчанокопский	89.5	100.0	88.9
Пролетарский	73.2	88.9	70.8
Ремонтненский	87.5	100.0	88.9
Родионово-Несветайский	73.5	66.7	77.8
Сальский	87.2	78.6	89.7
Семикаракорский	56.5	66.7	76.0
Советский	80.0	-	80.0
Тарасовский	76.3	100.0	76.5
Тацинский	75.0	50.0	90.0
Усть-Донецкий	100.0	100.0	100.0
Целинский	93.8	87.5	100.0
Цимлянский	88.2	83.3	100.0
Чертковский	78.8	100.0	76.2
Шолоховский	92.3	100.0	100.0



**ФЕРМЕРСКИХ) ХОЗЯЙСТВ И ИНДИВИДУАЛЬНЫХ ПРЕДПРИНИМАТЕЛЕЙ,
В I ПОЛУГОДИИ 2016 ГОДА**

категории организаций (хозяйств))

подсобные сельскохозяйственные предприятия несельскохозяйственных организаций	Крестьянские (фермерские) хозяйства и индивидуальные предприниматели - всего	в том числе	
		крестьянские (фермерские) хозяйства	индивидуальные предприниматели
59.4	87.6	89.6	72.9
59.3	87.8	89.6	73.7
100.0	94.8	94.9	94.0
46.2	53.4	70.0	38.8
80.0	76.7	82.2	67.9
33.3	83.5	91.4	61.9
33.3	70.1	73.7	41.7
100.0	75.8	78.2	57.1
100.0	96.6	96.3	100.0
40.0	85.8	89.8	80.9
50.0	77.7	77.0	84.6
100.0	90.7	91.0	81.5
-	92.3	92.2	100.0
88.9	96.8	97.3	86.7
100.0	99.2	100.0	88.9
-	94.7	94.3	100.0
66.7	81.3	84.6	66.7
100.0	91.5	92.0	75.0
62.5	95.4	96.1	83.3
100.0	92.5	96.5	76.2
25.0	77.4	77.0	100.0
100.0	84.5	82.9	100.0
50.0	87.8	87.7	100.0
33.3	92.2	92.7	89.7
100.0	89.6	90.5	86.8
100.0	95.6	95.8	93.8
100.0	85.7	86.0	83.3
80.0	90.9	96.6	81.5
50.0	64.6	64.1	100.0
66.7	84.5	85.2	76.5
85.7	97.2	97.1	100.0
-	82.0	82.2	75.0
62.5	54.3	69.6	14.3
66.7	87.1	90.4	38.9
50.0	98.6	99.0	97.9
83.3	97.0	98.3	87.0
20.0	73.5	75.4	64.0
-	79.5	84.6	37.5
66.7	90.9	91.2	86.7
50.0	96.6	96.9	90.9
100.0	94.6	95.8	87.5
100.0	96.9	98.4	72.2
40.0	96.9	98.0	93.3
50.0	92.5	92.2	94.4
33.3	63.2	64.9	54.5

ЧИСЛО ОБЪЕКТОВ ПЕРЕПИСИ

	Сельскохозяйственные организации - всего	в том числе	
		сельскохозяйственные организации, не относящиеся к субъектам малого предпринимательства	малые предприятия - всего
в том числе по городским округам	69.6	71.4	78.9
Ростов-на-Дону	28.6	100.0	-
Азов	83.3	100.0	75.0
Батайск	66.7	-	100.0
Волгодонск	66.7	-	100.0
Гуково	-	-	-
Донецк	100.0	-	100.0
Зверево	100.0	-	100.0
Каменск	100.0	-	-
Новочеркасск	100.0	100.0	100.0
Новошахтинск	100.0	-	100.0
Таганрог	66.7	100.0	-
Шахты	40.0	-	50.0



ЧИСЛО ОБЪЕКТОВ ПЕРЕПИСИ

подсобные сельскохозяйственные предприятия несельскохозяйственных организаций	Крестьянские (фермерские) хозяйства и индивидуальные предприниматели - всего	в том числе	
		крестьянские (фермерские) хозяйства	индивидуальные предприниматели
60.0	68.3	79.4	62.7
20.0	75.0	-	75.0
100.0	80.0	100.0	50.0
-	100.0	100.0	100.0
60.0	30.0	60.0	20.0
-	100.0	-	100.0
100.0	100.0	100.0	100.0
100.0	100.0	100.0	100.0
100.0	100.0	100.0	100.0
100.0	55.6	50.0	57.1
-	90.9	100.0	88.9
50.0	88.9	80.0	100.0
50.0	37.5	57.1	22.2

4. ЧИСЛО ЛИЧНЫХ ПОДСОБНЫХ И ДРУГИХ

(на 1 июля 2016 года;

	Личные подсобные и другие индивидуальные хозяйства граждан				
	всего	в том числе хозяйства			
		личные подсобные	граждан, имеющих земельные участки для индивидуального жилищного строительства ¹⁾	граждан, имеющих земельные участки (садовые, огородные, дачные и другие), не входящих в объединения	граждан, не имеющих земли, но имеющих сельскохозяйственных животных
Всего по области	792892	545973	245761	10	1148
в том числе по муниципальным районам	631502	545966	84378	10	1148
Азовский	40330	40330	-	-	-
Аксайский	24593	19462	5131	-	-
Багаевский	13600	13600	-	-	-
Белокалитвинский	24488	19724	4764	-	-
Боковский	6046	6046	-	-	-
Верхнедонской	9751	9751	-	-	-
Веселовский	8750	8749	-	-	1
Волгодонской	12676	12430	246	-	-
Дубовский	7916	7828	-	-	88
Егорлыкский	12921	12911	-	-	10
Заветинский	5166	5129	-	-	37
Зерноградский	19579	13956	5622	-	1
Зимовниковский	12333	12187	-	-	146
Кагальницкий	11893	11893	-	-	-
Каменский	20471	16763	3708	-	-
Кашарский	10335	10319	16	-	-
Константиновский	10732	6930	3798	-	4
Красносулинский	22316	13305	8999	10	2
Куйбышевский	5559	5559	-	-	-
Мартыновский	14206	13608	-	-	598
Матвеево-Курганский	19030	19030	-	-	-
Миллеровский	22084	14389	7695	-	-
Милютинский	6352	6352	-	-	-
Морозовский	13798	5986	7812	-	-
Мясниковский	16387	16385	-	-	2
Неклиновский	34112	34111	-	-	1
Обливский	7492	7490	-	-	2
Октябрьский	20882	17976	2906	-	-
Орловский	12930	12902	12	-	16
Песчанокопский	13184	13184	-	-	-
Пролетарский	12003	5996	5969	-	38
Ремонтненский	6519	6354	-	-	165
Родионово-Несветайский	11073	11073	-	-	-
Сальский	30129	15774	14334	-	21
Семикаракорский	18693	11797	6896	-	-
Советский	2740	2739	1	-	-
Тарасовский	13124	12968	156	-	-
Тацинский	13681	12155	1526	-	-



ИНДИВИДУАЛЬНЫХ ХОЗЯЙСТВ ГРАЖДАН

единиц)

из них производившие сельскохозяйственную продукцию в I полугодии 2016 года					в процентах от общего числа соответствующей категории хозяйств	
всего	в том числе хозяйства				всего	из них личные подсобные хозяйства
	личные подсобные	граждан, имеющих земельные участки для индиви- дуального жилищного строи- тельства ¹⁾	граждан, имеющих земельные участки (садовые, огородные, дачные и другие), не входящих в объединения	граждан, не имеющих земли, но имеющих сельско- хозяйствен- ных животных		
675551	452812	222207	5	527	85.2	82.9
528319	452805	74982	5	527	83.7	82.9
35725	35725	-	-	-	88.6	88.6
19326	15239	4087	-	-	78.6	78.3
12445	12445	-	-	-	91.5	91.5
19041	14475	4566	-	-	77.8	73.4
5008	5008	-	-	-	82.8	82.8
7461	7461	-	-	-	76.5	76.5
8706	8706	-	-	-	99.5	99.5
9500	9464	36	-	-	74.9	76.1
6927	6840	-	-	87	87.5	87.4
12622	12612	-	-	10	97.7	97.7
4711	4674	-	-	37	91.2	91.1
17882	12636	5245	-	1	91.3	90.5
10883	10738	-	-	145	88.2	88.1
8662	8662	-	-	-	72.8	72.8
16971	13830	3141	-	-	82.9	82.5
7572	7563	9	-	-	73.3	73.3
8133	4875	3256	-	2	75.8	70.3
20084	12300	7777	5	2	90.0	92.4
4289	4289	-	-	-	77.2	77.2
12029	12007	-	-	22	84.7	88.2
16523	16523	-	-	-	86.8	86.8
17130	10624	6506	-	-	77.6	73.8
5672	5672	-	-	-	89.3	89.3
11957	4640	7317	-	-	86.7	77.5
8554	8552	-	-	2	52.2	52.2
25902	25901	-	-	1	75.9	75.9
5626	5624	-	-	2	75.1	75.1
19066	16569	2497	-	-	91.3	92.2
11202	11176	12	-	14	86.6	86.6
13134	13134	-	-	-	99.6	99.6
11908	5906	5964	-	38	99.2	98.5
5538	5399	-	-	139	85.0	85.0
9989	9989	-	-	-	90.2	90.2
28290	14617	13664	-	9	93.9	92.7
15384	10399	4985	-	-	82.3	88.1
2154	2154	-	-	-	78.6	78.6
8512	8424	88	-	-	64.9	65.0
10649	9416	1233	-	-	77.8	77.5

ЧИСЛО ОБЪЕКТОВ ПЕРЕПИСИ

	Личные подсобные и другие индивидуальные хозяйства граждан				
	всего	в том числе хозяйства			
		личные подсобные	граждан, имеющих земельные участки для индивидуального жилищного строительства ¹⁾	граждан, имеющих земельные участки (садовые, огородные, дачные и другие), не входящих в объединения	граждан, не имеющих земли, но имеющих сельскохозяйственных животных
Усть-Донецкий	10841	9687	1154	-	-
Целинский	13996	13995	1	-	-
Цимлянский	11875	8243	3632	-	-
Чертковский	15048	15048	-	-	-
Шолоховский	11868	11852	-	-	16
в том числе по городским округам	161390	7	161383	-	-
Ростов-на-Дону	33734	5	33729	-	-
Азов	6885	-	6885	-	-
Батайск	16976	-	16976	-	-
Волгодонск	4991	2	4989	-	-
Гуково	8702	-	8702	-	-
Донецк	9533	-	9533	-	-
Зверево	1969	-	1969	-	-
Каменск	10207	-	10207	-	-
Новочеркасск	5238	-	5238	-	-
Новошахтинск	19972	-	19972	-	-
Таганрог	8528	-	8528	-	-
Шахты	34655	-	34655	-	-



ЧИСЛО ОБЪЕКТОВ ПЕРЕПИСИ

из них производившие сельскохозяйственную продукцию в I полугодии 2016 года					в процентах от общего числа соответствующей категории хозяйств	
всего	в том числе хозяйства				всего	из них личные подсобные хозяйства
	личные подсобные	граждан, имеющих земельные участки для индиви- дуального жилищного строи- тельства ¹⁾	граждан, имеющих земельные участки (садовые, огородные, дачные и другие), не входящих в объединения	граждан, не имеющих земли, но имеющих сельско- хозяйствен- ных животных		
10730	9587	1143	-	-	99.0	99.0
11817	11816	1	-	-	84.4	84.4
10748	7293	3455	-	-	90.5	88.5
11802	11802	-	-	-	78.4	78.4
8055	8039	-	-	16	67.9	67.8
147232	7	147225	-	-	91.2	100.0
28721	5	28716	-	-	85.1	100.0
6820	-	6820	-	-	99.1	-
14656	-	14656	-	-	86.3	-
3414	2	3412	-	-	68.4	100.0
8379	-	8379	-	-	96.3	-
7654	-	7654	-	-	80.3	-
1921	-	1921	-	-	97.6	-
9567	-	9567	-	-	93.7	-
5112	-	5112	-	-	97.6	-
19923	-	19923	-	-	99.8	-
8433	-	8433	-	-	98.9	-
32632	-	32632	-	-	94.2	-

5. ЧИСЛО ЛИЧНЫХ ПОДСОБНЫХ И ДРУГИХ ИНДИВИДУАЛЬНЫХ ХОЗЯЙСТВ ГРАЖДАН С ЗАБРОШЕННЫМИ ЗЕМЕЛЬНЫМИ УЧАСТКАМИ (ПУСТУЮЩИМИ ДОМАМИ)

(на 1 июля 2016 года; единиц)

	Личные подсобные и другие индивидуальные хозяйства граждан		в процентах от общего числа соответствующей категории хозяйств	
	всего	из них личные подсобные хозяйства	всего	из них личные подсобные хозяйства
Всего по области	49295.0	43351.0	6.2	7.9
в том числе по муниципальным районам	46951.0	43351.0	7.4	7.9
Азовский	161.0	161.0	0.4	0.4
Аксайский	188.0	151.0	0.8	0.8
Багаевский	5.0	5.0	0.0	0.0
Белокалитвинский	4622.0	4522.0	18.9	22.9
Боковский	353.0	353.0	5.8	5.8
Верхнедонской	2013.0	2013.0	20.6	20.6
Веселовский	30.0	30.0	0.3	0.3
Волгодонской	1176.0	1172.0	9.3	9.4
Дубовский	857.0	857.0	10.8	10.9
Егорлыкский	164.0	164.0	1.3	1.3
Заветинский	452.0	452.0	8.7	8.8
Зерноградский	483.0	294.0	2.5	2.1
Зимовниковский	1180.0	1180.0	9.6	9.7
Кагальницкий	525.0	525.0	4.4	4.4
Каменский	1146.0	644.0	5.6	3.8
Кашарский	2384.0	2377.0	23.1	23.0
Константиновский	1607.0	1485.0	15.0	21.4
Красносулинский	633.0	185.0	2.8	1.4
Куйбышевский	577.0	577.0	10.4	10.4
Мартыновский	845.0	845.0	5.9	6.2
Матвеево-Курганский	168.0	168.0	0.9	0.9
Миллеровский	3109.0	2953.0	14.1	20.5
Милютинский	633.0	633.0	10.0	10.0
Морозовский	1574.0	1135.0	11.4	19.0
Мясниковский	1768.0	1768.0	10.8	10.8
Неклиновский	3126.0	3126.0	9.2	9.2
Обливский	816.0	816.0	10.9	10.9
Октябрьский	174.0	162.0	0.8	0.9
Орловский	1565.0	1565.0	12.1	12.1
Песчанокопский	2.0	2.0	0.0	0.0
Пролетарский	36.0	36.0	0.3	0.6
Ремонтненский	739.0	739.0	11.3	11.6
Родионово-Несветайский	282.0	282.0	2.5	2.5
Сальский	1599.0	944.0	5.3	6.0
Семикаракорский	1528.0	910.0	8.2	7.7
Советский	204.0	204.0	7.4	7.4
Тарасовский	2410.0	2349.0	18.4	18.1
Тацинский	2150.0	1928.0	15.7	15.9
Усть-Донецкий	13.0	2.0	0.1	0.0
Целинский	1051.0	1051.0	7.5	7.5
Цимлянский	19.0	2.0	0.2	0.0
Чертковский	1643.0	1643.0	10.9	10.9
Шолоховский	2941.0	2941.0	24.8	24.8



ЧИСЛО ОБЪЕКТОВ ПЕРЕПИСИ

	Личные подсобные и другие индивидуальные хозяйства граждан		в процентах от общего числа соответствующей категории хозяйств	
	всего	из них личные подсобные хозяйства	всего	из них личные подсобные хозяйства
в том числе по городским округам	2344.0	-	1.5	-
Ростов-на-Дону	65.0	-	0.2	-
Азов	50.0	-	0.7	-
Батайск	88.0	-	0.5	-
Волгодонск	1.0	-	0.0	-
Гуково	321.0	-	3.7	-
Донецк	687.0	-	7.2	-
Зверево	42.0	-	2.1	-
Каменск	31.0	-	0.3	-
Новочеркасск	-	-	-	-
Новошахтинск	43.0	-	0.2	-
Таганрог	6.0	-	0.1	-
Шахты	1010.0	-	2.9	-

6. ЧИСЛО НЕКОММЕРЧЕСКИХ ОБЪЕДИНЕНИЙ ГРАЖДАН

(на 1 июля 2016 года; единиц)

	Некоммерческие объединения граждан			из них осуществлявшие сельскохозяйственную деятельность в 1 полугодии 2016 года		
	всего	в том числе		всего	в том числе	
		садовод-ческие	дачные		садовод-ческие	дачные
Всего по области	916	762	154	807	657	150
в том числе по муниципальным районам	561	532	29	469	444	25
Азовский	57	52	5	50	47	3
Аксайский	106	98	8	83	77	6
Багаевский	15	15	-	9	9	-
Белокалитвинский	35	35	-	34	34	-
Боковский	-	-	-	-	-	-
Верхнедонской	-	-	-	-	-	-
Веселовский	-	-	-	-	-	-
Волгодонской	3	3	-	3	3	-
Дубовский	-	-	-	-	-	-
Егорлыкский	-	-	-	-	-	-
Заветинский	-	-	-	-	-	-
Зерноградский	17	16	1	3	2	1
Зимовниковский	-	-	-	-	-	-
Кагальницкий	17	17	-	17	17	-
Каменский	8	8	-	8	8	-
Кашарский	-	-	-	-	-	-
Константиновский	3	3	-	2	2	-
Красносулинский	15	15	-	9	9	-
Куйбышевский	-	-	-	-	-	-
Мартыновский	-	-	-	-	-	-
Матвеево-Курганский	1	1	-	1	1	-
Миллеровский	24	24	-	15	15	-
Милютинский	-	-	-	-	-	-
Морозовский	15	15	-	8	8	-
Мясниковский	41	39	2	41	39	2
Неклиновский	116	103	13	116	103	13
Обливский	4	4	-	2	2	-
Октябрьский	41	41	-	28	28	-
Орловский	1	1	-	1	1	-
Песчанокопский	-	-	-	-	-	-
Пролетарский	4	4	-	4	4	-
Ремонтненский	-	-	-	-	-	-
Родионово-Несветайский	5	5	-	5	5	-
Сальский	14	14	-	13	13	-
Семикаракорский	1	1	-	1	1	-
Советский	-	-	-	-	-	-
Тарасовский	-	-	-	-	-	-
Тацинский	5	5	-	4	4	-
Усть-Донецкий	10	10	-	9	9	-
Целинский	-	-	-	-	-	-
Цимлянский	3	3	-	3	3	-
Чертковский	-	-	-	-	-	-
Шолоховский	-	-	-	-	-	-



ЧИСЛО ОБЪЕКТОВ ПЕРЕПИСИ

	Некоммерческие объединения граждан			из них осуществлявшие сельскохозяйственную деятельность в 1 полугодии 2016 года		
	всего	в том числе		всего	в том числе	
		садовод-ческие	дачные		садовод-ческие	дачные
в том числе по городским округам	355	230	125	338	213	125
Ростов-на-Дону	134	16	118	134	16	118
Азов	11	10	1	11	10	1
Батайск	10	8	2	10	8	2
Волгодонск	18	17	1	18	17	1
Гуково	16	15	1	14	13	1
Донецк	21	20	1	21	20	1
Зверево	3	3	-	2	2	-
Каменск	26	26	-	26	26	-
Новочеркасск	23	23	-	23	23	-
Новошахтинск	12	12	-	4	4	-
Таганрог	54	53	1	53	52	1
Шахты	27	27	-	22	22	-

ПОГОЛОВЬЕ
СЕЛЬСКОХОЗЯЙСТВЕННЫХ ЖИВОТНЫХ

107. ПОГОЛОВЬЕ КУР В ХОЗЯЙСТВАХ ВСЕХ КАТЕГОРИЙ

(на 1 июля 2016 года; голов)

	Хозяйства всех категорий - всего	В том числе		
		сельско-хозяйственные организации - всего	крестьянские (фермерские) хозяйства и индивидуальные предприниматели - всего	хозяйства населения
Всего по области	14090074.0	8069747.0	373058.0	5647269.0
в том числе по муниципальным районам	13874395.0	8069547.0	280408.0	5524440.0
Азовский	623518.0	494261.0
Аксайский	999167.0	...	646.0	72769.0
Багаевский	77793.0	-	...	69793.0
Белокалитвинский	756920.0	...	-	130571.0
Бокровский	78173.0	77820.0
Верхнедонской	133730.0	-	1675.0	132055.0
Веселовский	179098.0	-	-	179098.0
Волгодонской	336571.0	79504.0
Дубовский	59690.0	-	1808.0	57882.0
Егорлыкский	325042.0	-	521.0	324521.0
Заветинский	35408.0	-	1623.0	33785.0
Зерноградский	657845.0	66436.0
Зимовниковский	113302.0	-	930.0	112372.0
Кагальницкий	1695634.0	...	-	151458.0
Каменский	314623.0	...	335.0	77548.0
Кашарский	143659.0	142946.0
Константиновский	107256.0	...	-	106969.0
Красносулинский	320131.0	92324.0
Куйбышевский	59668.0	-	7910.0	51758.0
Мартыновский	104837.0	-	...	104337.0
Матвеево-Курганский	232300.0	...	14040.0	154287.0
Миллеровский	870290.0	...	53579.0	133880.0
Милютинский	78620.0	-	...	78610.0
Морозовский	123103.0	-	220.0	122883.0
Мясниковский	262635.0	...	1205.0	49609.0
Неклиновский	1424514.0	...	12075.0	176602.0
Обливский	42149.0	-	-	42149.0
Октябрьский	522293.0	...	4368.0	148429.0
Орловский	218265.0	-	6005.0	212260.0
Песчанокопский	126629.0	-	14768.0	111861.0
Пролетарский	212958.0	-	3640.0	209318.0
Ремонтненский	84885.0	-	2175.0	82710.0
Родионово-Несветайский	126992.0	-	...	126969.0
Сальский	340364.0	-	29620.0	310744.0
Семикаракорский	693293.0	...	1540.0	124440.0
Советский	21547.0	-	-	21547.0
Тарасовский	152310.0	-	2323.0	149987.0
Тацинский	178778.0	-	...	178478.0
Усть-Донецкий	77035.0	-	1573.0	75462.0
Целинский	123481.0	-	...	123381.0
Цимлянский	514275.0	...	2131.0	112367.0
Чертковский	104142.0	-	524.0	103618.0
Шолоховский	221472.0	-	104830.0	116642.0



ПОГОЛОВЬ
СЕЛЬСКОХОЗЯЙСТВЕННЫХ ЖИВОТНЫХ

	Хозяйства всех категорий - всего	в том числе		
		сельско-хозяйственные организации - всего	крестьянские (фермерские) хозяйства и индивидуальные предприниматели - всего	хозяйства населения
в том числе по городским округам	215679.0	...	92650.0	122829.0
Ростов-на-Дону	1434.0	-	-	1434.0
Азов	2592.0	-	-	2592.0
Батайск	4572.0	-	-	4572.0
Волгодонск	15430.0	-	...	14325.0
Гуково	7061.0	-	...	6781.0
Донецк	107215.0	-	90700.0	16515.0
Зверево	6832.0	-	-	6832.0
Каменск	2644.0	-	-	2644.0
Новочеркасск	440.0	-	...	240.0
Новошахтинск	14391.0	-	...	14326.0
Таганрог	4733.0	-	-	4733.0
Шахты	48335.0	47835.0



ТРУДОВЫЕ РЕСУРСЫ

8. ЧИСЛЕННОСТЬ РАБОТНИКОВ

(на 1 июля 2016 года;

	Сельскохозяйственные организации - всего		
	Численность работников, всего	из них занятых в сельскохозяйственном производстве	
		всего	в процентах от общей численности работников
Всего по области	52961	49346	93.2
в том числе по муниципальным районам	51206	48176	94.1
Азовский	1957	1738	88.8
Аксайский	992	985	99.3
Багаевский	589	584	99.2
Белокалитвинский	1066	1062	99.6
Боковский	508	498	98.0
Верхнедонской	819	791	96.6
Веселовский	1458	1361	93.3
Волгодонской	465	453	97.4
Дубовский	494	484	98.0
Егорлыкский	378	345	91.3
Заветинский	347	347	100.0
Зерноградский	2577	2561	99.4
Зимовниковский	1916	1788	93.3
Кагальницкий	2750	2733	99.4
Каменский	1762	1673	94.9
Кашарский	1048	925	88.3
Константиновский	566	562	99.3
Красносулинский	838	798	95.2
Куйбышевский	384	383	99.7
Мартыновский	848	775	91.4
Матвеево-Курганский	1684	1637	97.2
Миллеровский	2765	1895	68.5
Милютинский	652	652	100.0
Морозовский	676	676	100.0
Мясниковский	1479	1276	86.3
Неклиновский	2898	2747	94.8
Обливский	638	620	97.2
Октябрьский	2512	2446	97.4
Орловский	1074	1074	100.0
Песчанокопский	1223	1203	98.4
Пролетарский	1793	1611	89.8
Ремонтненский	835	734	87.9
Родионово-Несветайский	720	690	95.8
Сальский	2628	2523	96.0
Семикаракорский	826	824	99.8
Советский	68	68	100.0
Тарасовский	665	657	98.8
Тацинский	471	439	93.2
Усть-Донецкий	887	831	93.7
Целинский	2099	2071	98.7
Цимлянский	1066	948	88.9
Чертковский	1207	1141	94.5
Шолоховский	578	567	98.1



СЕЛЬСКОХОЗЯЙСТВЕННЫХ ОРГАНИЗАЦИЙ

человек)

в том числе			
постоянные работники		временные и сезонные работники	
всего	в процентах от численности работников, занятых в сельскохозяйственном производстве	всего	в процентах от численности работников, занятых в сельскохозяйственном производстве
45822	92.9	3524	7.1
44741	92.9	3435	7.1
1619	93.2	119	6.8
928	94.2	57	5.8
552	94.5	32	5.5
1024	96.4	38	3.6
471	94.6	27	5.4
773	97.7	18	2.3
1268	93.2	93	6.8
447	98.7	...	1.3
399	82.4	85	17.6
339	98.3	...	1.7
314	90.5	33	9.5
2424	94.7	137	5.3
1560	87.2	228	12.8
2552	93.4	181	6.6
1561	93.3	112	6.7
855	92.4	70	7.6
494	87.9	68	12.1
784	98.2	14	1.8
375	97.9	...	2.1
648	83.6	127	16.4
1622	99.1	15	0.9
1834	96.8	61	3.2
555	85.1	97	14.9
551	81.5	125	18.5
1244	97.5	32	2.5
2625	95.6	122	4.4
546	88.1	74	11.9
2373	97.0	73	3.0
988	92.0	86	8.0
1151	95.7	52	4.3
1451	90.1	160	9.9
647	88.1	87	11.9
672	97.4	18	2.6
2249	89.1	274	10.9
718	87.1	106	12.9
67	98.5	...	1.5
631	96.0	26	4.0
415	94.5	24	5.5
742	89.3	89	10.7
1881	90.8	190	9.2
843	88.9	105	11.1
993	87.0	148	13.0
556	98.1	11	1.9

ТРУДОВЫЕ РЕСУРСЫ

	Сельскохозяйственные организации - всего		
	Численность работников, всего	из них занятых в сельскохозяйственном производстве	
		всего	в процентах от общей численности работников
в том числе по городским округам	1755	1170	66.7
Ростов-на-Дону	60.5
Азов	94	94	100.0
Батайск	93.3
Волгодонск	100.0
Гуково	-	-	-
Донецк	100.0
Зверево	100.0
Каменск	-	-	-
Новочеркасск	142	121	85.2
Новошахтинск	85.2
Таганрог	57.4
Шахты	100.0



ТРУДОВЫЕ РЕСУРСЫ

в том числе			
постоянные работники		временные и сезонные работники	
всего	в процентах от численности работников, занятых в сельскохозяйственном производстве	всего	в процентах от численности работников, занятых в сельскохозяйственном производстве
1081	92.4	89	7.6
...	91.6	...	5.1
94	100.0	-	-
...	93.3	-	-
...	100.0	-	-
-	-	-	-
...	100.0	-	-
...	100.0	-	-
-	-	-	-
121	100.0	-	-
...	70.5	...	17.3
...	42.6	...	14.8
...	100.0	-	-

9. СТРУКТУРА ЧИСЛЕННОСТИ РУКОВОДИТЕЛЕЙ СЕЛЬСКОХОЗЯЙСТВЕННЫХ

(на 1 июля 2016 года; в процентах от

	Руководители в возрасте			до 29 лет
	до 29 лет	29-49 лет	50 лет и более	
Всего по области	2.5	36.6	60.9	2.0
в том числе по муниципальным районам	2.5	36.3	61.3	2.1
Азовский	-	44.4	55.6	-
Аксайский	-	50.0	50.0	-
Багаевский	-	50.0	50.0	-
Белокалитвинский	6.3	31.3	62.5	6.3
Боковский	-	12.5	87.5	-
Верхнедонской	-	20.0	80.0	-
Веселовский	-	42.9	57.1	-
Волгодонской	-	25.0	75.0	-
Дубовский	-	16.7	83.3	-
Егорлыкский	11.1	44.4	44.4	11.1
Заветинский	-	25.0	75.0	-
Зерноградский	7.1	21.4	71.4	-
Зимовниковский	-	39.1	60.9	-
Кагальницкий	-	29.4	70.6	-
Каменский	15.4	38.5	46.2	15.4
Кашарский	-	60.0	40.0	-
Константиновский	-	57.1	42.9	-
Красносулинский	-	30.8	69.2	-
Куйбышевский	-	42.9	57.1	-
Мартыновский	21.4	21.4	57.1	14.3
Матвеево-Курганский	-	23.5	76.5	-
Миллеровский	-	31.3	68.8	-
Милютинский	-	57.1	42.9	-
Морозовский	-	90.0	10.0	-
Мясниковский	-	25.0	75.0	-
Неклиновский	-	41.2	58.8	-
Обливский	12.5	25.0	62.5	12.5
Октябрьский	-	35.3	64.7	-
Орловский	-	15.4	84.6	-
Песчанокопский	-	58.3	41.7	-
Пролетарский	7.1	28.6	64.3	7.1
Ремонтненский	-	14.3	85.7	-
Родионово-Несветайский	-	60.0	40.0	-
Сальский	-	19.0	81.0	-
Семикаракорский	-	33.3	66.7	-
Советский	-	100.0	-	-
Тарасовский	-	8.3	91.7	-
Тацинский	-	55.6	44.4	-
Усть-Донецкий	-	50.0	50.0	-
Целинский	-	25.0	75.0	-
Цимлянский	-	58.3	41.6	-
Чертковский	11.1	55.6	33.3	11.1
Шолоховский	-	25.0	75.0	-



ТРУДОВЫЕ РЕСУРСЫ

ОРГАНИЗАЦИЙ (БЕЗ МИКРОПРЕДПРИЯТИЙ) ПО ПОЛУ И ВОЗРАСТУ

общей численности руководителей)

в том числе				
мужчины в возрасте		женщины в возрасте		
29-49 лет	50 лет и более	до 29 лет	29-49 лет	50 лет и более
30.1	51.7	0.5	6.5	9.2
29.8	52.1	0.5	6.5	9.2
33.3	38.9	-	11.1	16.7
28.6	50.0	-	21.4	-
33.3	50.0	-	16.7	-
25.0	50.0	-	6.3	12.5
12.5	87.5	-	-	-
20.0	80.0	-	-	-
42.9	57.1	-	-	-
25.0	75.0	-	-	-
16.7	83.3	-	-	-
22.2	44.4	-	22.2	-
25.0	75.0	-	-	-
-	50.0	7.1	21.4	21.4
39.1	56.5	-	-	4.4
29.4	47.1	-	-	23.5
38.5	30.8	-	-	15.4
60.0	40.0	-	-	-
57.1	42.9	-	-	-
30.8	61.5	-	-	7.7
28.6	57.1	-	14.3	-
14.3	50.0	7.1	7.1	7.1
5.9	11.8	-	17.6	64.7
25.0	68.8	-	6.3	-
57.1	42.9	-	-	-
60.0	10.0	-	30.0	-
25.0	75.0	-	-	-
41.2	52.9	-	-	5.9
25.0	62.5	-	-	-
29.4	58.8	-	5.9	5.9
7.7	76.9	-	7.7	7.7
50.0	41.7	-	8.3	-
28.6	64.3	-	-	-
-	-	-	14.3	85.7
40.0	20.0	-	20.0	20.0
19.0	66.7	-	-	14.3
33.3	58.3	-	-	8.4
100.0	-	-	-	-
8.3	91.7	-	-	-
44.4	44.4	-	11.2	-
37.5	50.0	-	12.5	-
12.5	62.5	-	12.5	12.5
50.0	33.3	-	8.3	8.3
50.0	33.3	-	5.6	-
25.0	75.0	-	-	-

ТРУДОВЫЕ РЕСУРСЫ

	Руководители в возрасте			до 29 лет
	до 29 лет	29-49 лет	50 лет и более	
в том числе по городским округам	-	55.5	44.4	-
Ростов-на-Дону	-	100.0	-	-
Азов	-	50.0	50.0	-
Батайск	-	-	-	-
Волгодонск	-	-	-	-
Гуково	-	-	-	-
Донецк	-	-	-	-
Зверево	-	100.0	-	-
Каменск	-	-	-	-
Новочеркасск	-	33.3	66.7	-
Новошахтинск	-	100.0	-	-
Таганрог	-	-	100.0	-
Шахты	-	-	-	-



ТРУДОВЫЕ РЕСУРСЫ

в том числе				
мужчины в возрасте		женщины в возрасте		
29-49 лет	50 лет и более	до 29 лет	29-49 лет	50 лет и более
44.4	33.3	-	11.1	11.1
100.0	-	-	-	-
50.0	-	-	-	50.0
-	-	-	-	-
-	-	-	-	-
-	-	-	-	-
-	-	-	-	-
100.0	-	-	-	-
-	-	-	-	-
-	66.7	-	33.3	-
100.0	-	-	-	-
-	100.0	-	-	-
-	-	-	-	-

**10. СТРУКТУРА ЧИСЛЕННОСТИ РУКОВОДИТЕЛЕЙ СЕЛЬСКОХОЗЯЙСТВЕННЫХ
ПРЕДПРИНИМАТЕЛЬСТВА,**

(на 1 июля 2016 года; в процентах от

	Руководители в возрасте			до 29 лет
	до 29 лет	29-49 лет	50 лет и более	
Всего по области	3.9	35.0	61.1	3.0
в том числе по муниципальным районам	4.0	34.3	61.6	3.0
Азовский	-	63.6	36.4	-
Аксайский	-	20.0	80.0	-
Багаевский	-	50.0	50.0	-
Белокалитвинский	14.3	57.1	28.6	14.3
Боковский	-	-	100.0	-
Верхнедонской	-	-	100.0	-
Веселовский	-	42.9	57.1	-
Волгодонской	-	50.0	50.0	-
Дубовский	-	50.0	50.0	-
Егорлыкский	-	100.0	-	-
Заветинский	-	-	100.0	-
Зерноградский	11.1	22.2	66.7	-
Зимовниковский	-	33.3	66.7	-
Кагальницкий	-	12.5	87.5	-
Каменский	16.7	50.0	33.3	16.7
Кашарский	-	-	100.0	-
Константиновский	-	-	100.0	-
Красносулинский	-	-	100.0	-
Куйбышевский	-	-	-	-
Мартыновский	50.0	-	50.0	33.3
Матвеево-Курганский	-	-	100.0	-
Миллеровский	-	33.3	66.7	-
Милютинский	-	66.7	33.3	-
Морозовский	-	100.0	-	-
Мясниковский	-	33.3	66.7	-
Неклиновский	-	41.7	58.3	-
Обливский	-	100.0	-	-
Октябрьский	-	33.3	66.7	-
Орловский	-	-	100.0	-
Песчанокопский	-	55.6	44.4	-
Пролетарский	-	37.5	62.5	-
Ремонтненский	-	25.0	75.0	-
Родионово-Несветайский	-	50.0	50.0	-
Сальский	-	9.1	90.9	-
Семикаракорский	-	25.0	75.0	-
Советский	-	-	-	-
Тарасовский	-	-	100.0	-
Тацинский	-	-	100.0	-
Усть-Донецкий	-	-	100.0	-
Целинский	-	14.3	85.7	-
Цимлянский	-	40.0	60.0	-
Чертковский	25.0	50.0	25.0	25.0
Шолоховский	-	-	100.0	-



**ОРГАНИЗАЦИЙ, НЕ ОТНОСЯЩИХСЯ К СУБЪЕКТАМ МАЛОГО
ПО ПОЛУ И ВОЗРАСТУ**

общей численности руководителей)

в том числе				
мужчины в возрасте		женщины в возрасте		
29-49 лет	50 лет и более	до 29 лет	29-49 лет	50 лет и более
29.1	51.2	0.9	5.9	9.9
28.8	51.5	0.9	5.6	10.1
45.5	27.3	-	18.1	9.1
-	80.0	-	20.0	-
50.0	50.0	-	-	-
42.9	28.6	-	14.2	-
-	100.0	-	-	-
-	100.0	-	-	-
42.9	57.1	-	-	-
50.0	50.0	-	-	-
50.0	50.0	-	-	-
-	-	-	100.0	-
-	100.0	-	-	-
-	55.6	11.1	22.2	11.1
33.3	66.7	-	-	-
12.5	62.5	-	-	25.0
50.0	-	-	-	33.3
-	100.0	-	-	-
-	100.0	-	-	-
-	100.0	-	-	-
-	-	-	-	-
-	33.3	16.7	-	16.7
-	20.0	-	-	80.0
33.3	66.7	-	-	-
66.7	33.3	-	-	-
83.3	-	-	16.7	-
33.3	66.7	-	-	-
41.7	58.3	-	-	-
100.0	-	-	-	-
33.3	66.7	-	-	-
-	75.0	-	-	25.0
55.6	44.4	-	-	-
37.5	62.5	-	-	-
-	-	-	25.0	75.0
50.0	-	-	-	50.0
9.1	72.7	-	-	18.2
25.0	75.0	-	-	-
-	-	-	-	-
-	100.0	-	-	-
-	100.0	-	-	-
-	100.0	-	-	-
14.3	71.4	-	-	14.3
20.0	40.0	-	20.0	20.0
50.0	25.0	-	-	-
-	100.0	-	-	-

ТРУДОВЫЕ РЕСУРСЫ

	Руководители в возрасте			до 29 лет
	до 29 лет	29-49 лет	50 лет и более	
в том числе по городским округам	-	60.0	40.0	-
Ростов-на-Дону	-	100.0	-	-
Азов	-	100.0	-	-
Батайск	-	-	-	-
Волгодонск	-	-	-	-
Гуково	-	-	-	-
Донецк	-	-	-	-
Зверево	-	-	-	-
Каменск	-	-	-	-
Новочеркасск	-	50.0	50.0	-
Новошахтинск	-	-	-	-
Таганрог	-	-	100.0	-
Шахты	-	-	-	-



ТРУДОВЫЕ РЕСУРСЫ

в том числе				
мужчины в возрасте		женщины в возрасте		
29-49 лет	50 лет и более	до 29 лет	29-49 лет	50 лет и более
40.0	40.0	-	20.0	-
100.0	-	-	-	-
100.0	-	-	-	-
-	-	-	-	-
-	-	-	-	-
-	-	-	-	-
-	-	-	-	-
-	-	-	-	-
-	-	-	-	-
-	50.0	-	50.0	-
-	-	-	-	-
-	100.0	-	-	-
-	-	-	-	-

11. СТРУКТУРА ЧИСЛЕННОСТИ РУКОВОДИТЕЛЕЙ МАЛЫХ СЕЛЬСКОХОЗЯЙСТВЕННЫХ

(на 1 июля 2016 года; в процентах от

	Руководители в возрасте			до 29 лет
	до 29 лет	29-49 лет	50 лет и более	
Всего по области	1.4	37.8	60.8	1.4
в том числе по муниципальным районам	1.4	37.6	61.0	1.4
Азовский	-	14.3	85.7	-
Аксайский	-	66.7	33.3	-
Багаевский	-	50.0	50.0	-
Белокалитвинский	-	11.1	88.9	-
Боковский	-	14.3	85.7	-
Верхнедонской	-	22.2	77.8	-
Веселовский	-	-	-	-
Волгодонской	-	-	100.0	-
Дубовский	-	-	100.0	-
Егорлыкский	14.3	28.6	57.1	14.3
Заветинский	-	33.3	66.7	-
Зерноградский	-	20.0	80.0	-
Зимовниковский	-	42.9	57.1	-
Кагальницкий	-	44.4	55.6	-
Каменский	14.3	28.6	57.1	14.3
Кашарский	-	75.0	25.0	-
Константиновский	-	80.0	20.0	-
Красносулинский	-	36.4	63.6	-
Куйбышевский	-	42.9	57.1	-
Мартыновский	-	37.5	62.5	-
Матвеево-Курганский	-	33.3	66.7	-
Миллеровский	-	30.0	70.0	-
Милютинский	-	50.0	50.0	-
Морозовский	-	75.0	25.0	-
Мясниковский	-	-	100.0	-
Неклиновский	-	40.0	60.0	-
Обливский	14.3	14.3	71.4	14.3
Октябрьский	-	36.4	63.6	-
Орловский	-	22.2	77.8	-
Песчанокопский	-	66.6	33.3	-
Пролетарский	16.7	16.7	66.7	16.7
Ремонтненский	-	-	100.0	-
Родионово-Несветайский	-	66.6	33.3	-
Сальский	-	30.0	70.0	-
Семикаракорский	-	37.5	62.5	-
Советский	-	100.0	-	-
Тарасовский	-	9.1	90.9	-
Тацинский	-	62.5	37.5	-
Усть-Донецкий	-	66.7	33.3	-
Целинский	-	100.0	-	-
Цимлянский	-	71.4	28.6	-
Чертковский	-	60.0	40.0	-
Шолоховский	-	33.3	66.7	-



ПРЕДПРИЯТИЙ (БЕЗ МИКРОПРЕДПРИЯТИЙ) ПО ПОЛУ И ВОЗРАСТУ

общей численности руководителей)

в том числе				
мужчины в возрасте		женщины в возрасте		
29-49 лет	50 лет и более	до 29 лет	29-49 лет	50 лет и более
30.8	52.1	-	7.0	8.7
30.5	52.5	-	7.1	8.5
14.3	57.1	-	-	28.6
44.4	33.3	-	22.3	-
25.0	50.0	-	25.0	-
11.1	66.7	-	-	22.2
14.3	85.7	-	-	-
22.2	77.8	-	-	-
-	-	-	-	-
-	100.0	-	-	-
-	100.0	-	-	-
28.6	57.1	-	-	-
33.3	66.7	-	-	-
-	40.0	-	20.0	40.0
42.9	50.0	-	-	7.1
44.4	33.3	-	-	22.3
28.6	57.1	-	-	-
75.0	25.0	-	-	-
80.0	20.0	-	-	-
36.4	54.5	-	-	9.1
28.6	57.1	-	14.3	-
25.0	62.5	-	12.5	-
8.3	8.4	-	25.0	58.3
20.0	70.0	-	10.0	-
50.0	50.0	-	-	-
25.0	25.0	-	50.0	-
-	100.0	-	-	-
40.0	40.0	-	-	20.0
14.3	71.4	-	-	-
27.3	54.5	-	9.1	9.1
11.1	77.8	-	11.1	-
33.3	33.3	-	33.3	-
16.7	66.7	-	-	-
-	-	-	-	100.0
33.3	33.3	-	33.3	-
30.0	60.0	-	-	10.0
37.5	50.0	-	-	12.5
100.0	-	-	-	-
9.1	90.9	-	-	-
50.0	37.5	-	12.5	-
50.0	33.3	-	16.7	-
-	-	-	100.0	-
71.4	28.6	-	-	-
50.0	40.0	-	10.0	-
33.3	66.7	-	-	-

ТРУДОВЫЕ РЕСУРСЫ

	Руководители в возрасте			до 29 лет
	до 29 лет	29-49 лет	50 лет и более	
в том числе по городским округам	-	50.0	50.0	-
Ростов-на-Дону	-	-	-	-
Азов	-	-	100.0	-
Батайск	-	-	-	-
Волгодонск	-	-	-	-
Гуково	-	-	-	-
Донецк	-	-	-	-
Зверево	-	100.0	-	-
Каменск	-	-	-	-
Новочеркасск	-	-	100.0	-
Новошахтинск	-	100.0	-	-
Таганрог	-	-	-	-
Шахты	-	-	-	-



ТРУДОВЫЕ РЕСУРСЫ

в том числе				
мужчины в возрасте		женщины в возрасте		
29-49 лет	50 лет и более	до 29 лет	29-49 лет	50 лет и более
50.0	25.0	-	-	25.0
-	-	-	-	-
-	-	-	-	100.0
-	-	-	-	-
-	-	-	-	-
-	-	-	-	-
-	-	-	-	-
100.0	-	-	-	-
-	-	-	-	-
-	100.0	-	-	-
100.0	-	-	-	-
-	-	-	-	-
-	-	-	-	-

12. СТРУКТУРА ЧИСЛЕННОСТИ РУКОВОДИТЕЛЕЙ СЕЛЬСКОХОЗЯЙСТВЕННЫХ ОРГАНИЗАЦИЙ

(на 1 июля 2016 года; в процентах от

	Руководители,			
	высшее профессиональное (высшее)		среднее профессиональное (среднее специальное)	
	всего	в том числе сельско- хозяйственное	всего	в том числе сельско- хозяйственное
Всего по области	86.1	49.9	10.8	6.1
в том числе по муниципальным районам	86.0	50.0	11.0	6.3
Азовский	94.4	38.9	-	-
Аксайский	85.7	21.4	7.1	-
Багаевский	66.7	16.7	33.3	-
Белокалитвинский	68.8	12.5	31.3	12.5
Боковский	100.0	100.0	-	-
Верхнедонской	60.0	50.0	30.0	30.0
Веселовский	100.0	71.4	-	-
Волгодонской	100.0	75.0	-	-
Дубовский	66.7	33.3	33.3	33.3
Егорлыкский	66.7	44.4	-	-
Заветинский	75.0	75.0	25.0	-
Зерноградский	100.0	57.1	-	-
Зимовниковский	87.0	47.8	13.0	4.3
Кагальницкий	88.2	70.6	5.9	-
Каменский	92.3	46.2	7.7	-
Кашарский	100.0	40.0	-	-
Константиновский	71.4	57.1	28.6	14.3
Красносулинский	84.6	38.5	15.4	6.7
Куйбышевский	100.0	71.4	-	-
Мартыновский	85.7	50.0	14.3	7.1
Матвеево-Курганский	88.2	52.9	5.9	-
Миллеровский	93.8	50.0	6.3	6.3
Милютинский	71.4	42.9	14.3	-
Морозовский	100.0	70.0	-	-
Мясниковский	100.0	37.5	-	-
Неклиновский	94.1	58.8	5.9	5.9
Обливский	62.5	50.0	37.5	25.0
Октябрьский	88.2	58.8	11.8	11.8
Орловский	84.6	46.2	15.4	7.7
Песчанокопский	83.3	41.7	16.7	8.3
Пролетарский	92.9	57.1	-	-
Ремонтненский	42.9	42.9	57.1	57.1
Родионово-Несветайский	60.0	20.0	-	-
Сальский	90.5	81.0	9.5	9.5
Семикаракорский	83.3	25.0	16.7	8.3
Советский	100.0	100.0	-	-
Тарасовский	83.3	58.3	16.7	16.7
Тацинский	88.9	44.4	11.1	11.1
Усть-Донецкий	100.0	-	-	-
Целинский	100.0	87.5	-	-
Цимлянский	100.0	58.3	-	-
Чертковский	77.8	44.4	22.2	5.6
Шолоховский	75.0	50.0	-	-



(БЕЗ МИКРОПРЕДПРИЯТИЙ) ПО УРОВНЮ ОБРАЗОВАНИЯ

общей численности руководителей)

имеющие образование		
начальное профессиональное (профессионально-техническое)	среднее (полное) общее или основное общее	начальное общее или не имеют начального общего образования
3.1	2.9	-
3.0	2.7	-
-	5.6	-
-	7.1	-
-	-	-
-	-	-
-	-	-
-	10.0	-
-	-	-
-	-	-
-	-	-
-	33.3	-
-	-	-
-	-	-
-	-	-
-	5.9	-
-	-	-
-	-	-
-	-	-
-	-	-
-	-	-
-	5.9	-
-	-	-
-	14.3	-
-	-	-
-	-	-
-	-	-
-	-	-
-	-	-
-	-	-
-	-	-
7.1	-	-
-	-	-
-	40.0	-
-	-	-
-	-	-
-	-	-
-	-	-
-	-	-
-	-	-
-	-	-
-	25.0	-

ТРУДОВЫЕ РЕСУРСЫ

	Руководители,			
	высшее профессиональное (высшее)		среднее профессиональное (среднее специальное)	
	всего	в том числе сельско-хозяйственное	всего	в том числе сельско-хозяйственное
в том числе по городским округам	88.9	44.4	-	-
Ростов-на-Дону	100.0	-	-	-
Азов	50.0	50.0	-	-
Батайск	-	-	-	-
Волгодонск	-	-	-	-
Гуково	-	-	-	-
Донецк	-	-	-	-
Зверево	100.0	-	-	-
Каменск	-	-	-	-
Новочеркасск	100.0	33.3	-	-
Новошахтинск	100.0	100.0	-	-
Таганрог	100.0	100.0	-	-
Шахты	-	-	-	-



ТРУДОВЫЕ РЕСУРСЫ

имеющие образование		
начальное профессиональное (профессионально-техническое)	среднее (полное) общее или основное общее	начальное общее или не имеют начального общего образования
-	11.1	-
-	-	-
-	50.0	-
-	-	-
-	-	-
-	-	-
-	-	-
-	-	-
-	-	-
-	-	-
-	-	-
-	-	-
-	-	-
-	-	-
-	-	-

**13. СТРУКТУРА ЧИСЛЕННОСТИ РУКОВОДИТЕЛЕЙ СЕЛЬСКОХОЗЯЙСТВЕННЫХ
ПРЕДПРИНИМАТЕЛЬСТВА,**

(на 1 июля 2016 года; в процентах)

	Руководители,			
	высшее профессиональное (высшее)		среднее профессиональное (среднее специальное)	
	всего	в том числе сельско- хозяйственное	всего	в том числе сельско- хозяйственное
Всего по области	92.6	54.2	4.9	2.0
в том числе по муниципальным районам	92.4	54.0	5.1	2.0
Азовский	100.0	36.4	-	-
Аксайский	80.0	-	20.0	-
Багаевский	100.0	50.0	-	-
Белокалитвинский	85.7	-	14.3	-
Боковский	100.0	100.0	-	-
Верхнедонской	100.0	100.0	-	-
Веселовский	100.0	71.4	-	-
Волгодонской	100.0	50.0	-	-
Дубовский	100.0	50.0	-	-
Егорлыкский	50.0	50.0	-	-
Заветинский	100.0	100.0	-	-
Зерноградский	100.0	44.4	-	-
Зимовниковский	100.0	66.7	-	-
Кагальницкий	100.0	87.5	-	-
Каменский	100.0	16.7	-	-
Кашарский	100.0	100.0	-	-
Константиновский	100.0	100.0	-	-
Красносулинский	100.0	-	-	-
Куйбышевский	-	-	-	-
Мартыновский	83.3	33.3	16.7	-
Матвеево-Курганский	80.0	60.0	-	-
Миллеровский	100.0	50.0	-	-
Милютинский	33.3	33.3	33.3	-
Морозовский	100.0	83.3	-	-
Мясниковский	100.0	33.3	-	-
Неклиновский	100.0	58.3	-	-
Обливский	100.0	100.0	-	-
Октябрьский	83.3	83.3	16.7	16.7
Орловский	100.0	100.0	-	-
Песчанокопский	100.0	44.4	-	-
Пролетарский	87.5	62.5	-	-
Ремонтненский	75.0	75.0	25.0	25.0
Родионово-Несветайский	100.0	-	-	-
Сальский	100.0	90.9	-	-
Семикаракорский	50.0	25.0	50.0	25.0
Советский	-	-	-	-
Тарасовский	100.0	100.0	-	-
Тацинский	-	-	100.0	100.0
Усть-Донецкий	100.0	-	-	-
Целинский	100.0	85.7	-	-
Цимлянский	100.0	40.0	-	-
Чертковский	87.5	25.0	12.5	-
Шолоховский	100.0	100.0	-	-



ОРГАНИЗАЦИЙ, НЕ ОТНОСЯЩИХСЯ К СУБЪЕКТАМ МАЛОГО
ПО УРОВНЮ ОБРАЗОВАНИЯ

от общей численности руководителей)

имеющие образование		
начальное профессиональное (профессионально-техническое)	среднее (полное) общее или основное общее	начальное общее или не имеют начального общего образования
0.5	2.0	-
0.5	2.0	-
-	-	-
-	-	-
-	-	-
-	-	-
-	-	-
-	-	-
-	-	-
-	-	-
-	-	-
-	50.0	-
-	-	-
-	-	-
-	-	-
-	-	-
-	-	-
-	-	-
-	-	-
-	-	-
-	-	-
-	-	-
-	-	-
-	20.0	-
-	-	-
-	33.3	-
-	-	-
-	-	-
-	-	-
-	-	-
-	-	-
12.5	-	-
-	-	-
-	100.0	-
-	-	-
-	-	-
-	-	-
-	-	-
-	-	-
-	-	-
-	-	-
-	-	-
-	-	-
-	-	-
-	-	-
-	-	-
-	-	-

ТРУДОВЫЕ РЕСУРСЫ

	Руководители,			
	высшее профессиональное (высшее)		среднее профессиональное (среднее специальное)	
	всего	в том числе сельскохозяйственное	всего	в том числе сельскохозяйственное
в том числе по городским округам	100.0	60.0	-	-
Ростов-на-Дону	100.0	-	-	-
Азов	100.0	100.0	-	-
Батайск	-	-	-	-
Волгодонск	-	-	-	-
Гуково	-	-	-	-
Донецк	-	-	-	-
Зверево	-	-	-	-
Каменск	-	-	-	-
Новочеркасск	100.0	50.0	-	-
Новошахтинск	-	-	-	-
Таганрог	100.0	100.0	-	-
Шахты	-	-	-	-



ТРУДОВЫЕ РЕСУРСЫ

имеющие образование		
начальное профессиональное (профессионально-техническое)	среднее (полное) общее или основное общее	начальное общее или не имеют начального общего образования
-	-	-
-	-	-
-	-	-
-	-	-
-	-	-
-	-	-
-	-	-
-	-	-
-	-	-
-	-	-
-	-	-
-	-	-
-	-	-



**14. СТРУКТУРА ЧИСЛЕННОСТИ РУКОВОДИТЕЛЕЙ МАЛЫХ СЕЛЬСКОХОЗЯЙСТВЕННЫХ
ПО УРОВНЮ**

(на 1 июля 2016 года; в процентах от общей численности руководителей)

	Руководители,			
	высшее профессиональное (высшее)		среднее профессиональное (среднее специальное)	
	всего	в том числе сельско- хозяйственное	всего	в том числе сельско- хозяйственное
Всего по области	81.5	46.9	15.0	9.1
в том числе по муниципальным районам	81.6	47.2	15.2	9.2
Азовский	85.7	42.9	-	-
Аксайский	88.9	33.3	-	-
Багаевский	50.0	-	50.0	-
Белокалитвинский	55.6	22.2	44.4	22.2
Боковский	100.0	100.0	-	-
Верхнедонской	55.6	44.4	33.3	33.3
Веселовский	-	-	-	-
Волгодонской	100.0	100.0	-	-
Дубовский	50.0	25.0	50.0	50.0
Егорлыкский	71.4	42.9	-	-
Заветинский	66.7	66.7	33.3	-
Зерноградский	100.0	80.0	-	-
Зимовниковский	78.6	35.7	21.4	7.1
Кагальницкий	77.8	55.6	11.1	-
Каменский	85.7	71.4	14.3	-
Кашарский	100.0	25.0	-	-
Константиновский	60.0	40.0	40.0	20.0
Красносулинский	81.8	45.5	18.2	9.1
Куйбышевский	100.0	71.4	-	-
Мартыновский	87.5	62.5	12.5	12.5
Матвеево-Курганский	91.7	50.0	8.3	-
Миллеровский	90.0	50.0	10.0	10.0
Милютинский	100.0	50.0	-	-
Морозовский	100.0	50.0	-	-
Мясниковский	100.0	50.0	-	-
Неклиновский	80.0	60.0	20.0	20.0
Обливский	57.1	42.9	42.9	28.6
Октябрьский	90.9	45.5	9.1	91.0
Орловский	77.8	22.2	22.2	11.1
Песчанокопский	33.3	33.0	66.7	33.3
Пролетарский	100.0	50.0	-	-
Ремонтненский	-	-	100.0	100.0
Родионово-Несветайский	66.7	33.3	-	-
Сальский	80.0	70.0	20.0	20.0
Семикаракорский	100.0	25.0	-	-
Советский	100.0	100.0	-	-
Тарасовский	81.8	54.5	18.2	18.2
Тацинский	100.0	50.0	-	-
Усть-Донецкий	100.0	-	-	-
Целинский	100.0	100.0	-	-
Цимлянский	100.0	71.4	-	-
Чертковский	70.0	60.0	30.0	10.0
Шолоховский	66.7	33.3	-	-



**ПРЕДПРИЯТИЙ (БЕЗ МИКРОПРЕДПРИЯТИЙ)
ОБРАЗОВАНИЯ**

от общей численности руководителей)

имеющие образование		
начальное профессиональное (профессионально-техническое)	среднее (полное) общее или основное общее	начальное общее или не имеют начального общего образования
-	3.5	-
-	3.2	-
-	14.3	-
-	11.1	-
-	-	-
-	-	-
-	-	-
-	11.1	-
-	-	-
-	-	-
-	-	-
-	28.6	-
-	-	-
-	-	-
-	-	-
-	11.1	-
-	-	-
-	-	-
-	-	-
-	-	-
-	-	-
-	-	-
-	-	-
-	-	-
-	-	-
-	-	-
-	-	-
-	-	-
-	-	-
-	-	-
-	-	-
-	-	-
-	-	-
-	-	-
-	-	-
-	33.3	-
-	-	-
-	-	-
-	-	-
-	-	-
-	-	-
-	-	-
-	-	-
-	-	-
-	-	-
-	-	-
-	-	-
-	33.3	-

ТРУДОВЫЕ РЕСУРСЫ

	Руководители,			
	высшее профессиональное (высшее)		среднее профессиональное (среднее специальное)	
	всего	в том числе сельско- хозяйственное	всего	в том числе сельско- хозяйственное
в том числе по городским округам	75.0	25.0	-	-
Ростов-на-Дону	-	-	-	-
Азов	-	-	-	-
Батайск	-	-	-	-
Волгодонск	-	-	-	-
Гуково	-	-	-	-
Донецк	-	-	-	-
Зверево	100.0	-	-	-
Каменск	-	-	-	-
Новочеркасск	100.0	-	-	-
Новошахтинск	100.0	100.0	-	-
Таганрог	-	-	-	-
Шахты	-	-	-	-



ТРУДОВЫЕ РЕСУРСЫ

имеющие образование		
начальное профессиональное (профессионально-техническое)	среднее (полное) общее или основное общее	начальное общее или не имеют начального общего образования
-	25.0	-
-	-	-
-	100.0	-
-	-	-
-	-	-
-	-	-
-	-	-
-	-	-
-	-	-
-	-	-
-	-	-
-	-	-
-	-	-
-	-	-
-	-	-

15. СТРУКТУРА ЧИСЛЕННОСТИ ПОСТОЯННЫХ РАБОТНИКОВ СЕЛЬСКОХОЗЯЙСТВЕННЫХ

(на 1 июля 2016 года; в процентах)

	Постоянные работники,				
	мужчины в возрасте				
	15 лет	16-17 лет	18-29 лет	30-59 лет	60 лет и более
Всего по области	-	0.0	8.8	53.3	7.1
в том числе по муниципальным районам	-	0.0	8.7	53.2	7.1
Азовский	-	-	6.7	46.7	9.3
Аксайский	-	-	6.5	40.5	6.9
Багаевский	-	-	10.7	57.5	7.8
Белокалитвинский	-	-	8.3	56.6	6.8
Боковский	-	-	6.3	68.3	8.0
Верхнедонской	-	-	9.4	59.8	6.5
Веселовский	-	0.0	8.0	49.1	8.9
Волгодонской	-	-	8.5	49.0	7.0
Дубовский	-	-	4.9	56.1	7.0
Егорлыкский	-	-	14.1	54.7	9.0
Заветинский	-	-	6.0	64.5	9.1
Зерноградский	-	-	7.8	52.6	6.8
Зимовниковский	-	0.1	5.1	64.5	6.5
Кагальницкий	-	-	8.3	42.8	8.7
Каменский	-	-	11.7	47.2	4.6
Кашарский	-	-	11.5	67.7	3.5
Константиновский	-	-	11.1	47.7	2.7
Красносулинский	-	0.1	11.3	52.1	7.9
Куйбышевский	-	-	14.5	61.6	8.0
Мартыновский	-	-	7.1	59.7	6.6
Матвеево-Курганский	-	0.5	11.3	53.6	4.4
Миллеровский	-	-	11.2	51.4	5.0
Милютинский	-	-	8.4	55.6	8.0
Морозовский	-	-	9.1	54.8	5.2
Мясниковский	-	0.2	4.9	44.2	13.7
Неклиновский	-	-	7.5	46.9	7.8
Обливский	-	0.4	10.7	60.8	3.8
Октябрьский	-	-	12.5	47.8	5.6
Орловский	-	0.3	9.5	57.3	6.5
Песчанокопский	-	-	5.5	66.4	4.7
Пролетарский	-	-	9.5	51.2	11.1
Ремонтненский	-	-	9.8	59.8	7.9
Родионово-Несветайский	-	-	6.5	54.2	7.1
Сальский	-	-	4.8	60.0	7.7
Семикаракорский	-	-	10.0	52.7	7.6
Советский	-	-	15.1	58.5	17.0
Тарасовский	-	-	7.1	60.8	8.6
Тацинский	-	-	4.8	58.0	6.3
Усть-Донецкий	-	-	11.8	57.2	7.0
Целинский	-	-	11.7	51.2	5.5
Цимлянский	-	-	10.6	47.6	11.1
Чертковский	-	0.1	6.5	62.8	4.8
Шолоховский	-	-	4.9	61.3	8.5



ОРГАНИЗАЦИЙ (БЕЗ МИКРОПРЕДПРИЯТИЙ) ПО ПОЛУ И ВОЗРАСТУ

от общей численности постоянных работников)

В том числе				
женщины в возрасте				
15 лет	16-17 лет	18-29 лет	30-54 лет	55 лет и более
0.0	0.0	3.5	22.1	5.2
0.0	0.0	3.5	22.1	5.3
-	-	3.6	23.6	10.1
-	-	7.4	33.0	5.7
-	-	4.3	15.8	3.9
-	-	3.0	20.5	4.9
-	-	0.3	10.0	7.0
-	-	1.6	17.9	4.9
-	-	3.3	24.8	5.9
-	-	3.1	26.5	5.9
-	-	2.0	22.7	7.3
-	-	2.3	17.2	2.7
-	-	1.5	12.5	6.4
-	-	3.1	24.9	4.7
-	-	1.6	17.9	4.3
-	0.2	5.5	26.2	8.3
-	-	5.8	28.3	2.4
-	-	1.6	13.9	1.7
-	-	3.2	30.9	4.4
-	-	2.6	20.9	5.1
-	-	1.1	9.8	5.1
-	-	3.1	16.8	6.6
-	0.1	2.8	22.7	4.6
-	-	6.5	22.2	3.7
-	-	2.4	20.3	5.3
-	-	2.4	23.0	5.4
-	-	3.4	22.4	11.2
-	-	4.4	27.5	5.9
-	-	1.7	20.7	1.9
-	-	3.6	25.7	4.7
-	-	2.7	17.6	6.2
-	-	2.0	17.8	3.6
-	-	3.4	19.1	5.8
-	-	2.0	15.9	4.6
-	-	3.5	20.5	8.2
-	-	1.9	21.3	4.3
-	-	3.9	20.4	5.4
-	-	-	3.8	5.7
-	0.3	2.2	16.0	5.0
0.5	3.3	3.0	20.8	3.5
-	-	3.2	17.7	3.0
-	-	4.8	22.9	3.9
-	-	4.9	19.8	6.0
-	-	3.2	19.9	2.7
-	-	1.3	18.1	5.8

ТРУДОВЫЕ РЕСУРСЫ

	Постоянные работники,				
	мужчины в возрасте				
	15 лет	16-17 лет	18-29 лет	30-59 лет	60 лет и более
в том числе по городским округам	-	-	11.7	57.9	5.0
Ростов-на-Дону	-	-	13.6	63.0	3.6
Азов	-	-	7.4	40.7	9.9
Батайск	-	-	-	-	-
Волгодонск	-	-	-	-	-
Гуково	-	-	-	-	-
Донецк	-	-	-	-	-
Зверево	-	-	-	50.0	-
Каменск	-	-	-	-	-
Новочеркасск	-	-	-	57.5	7.5
Новошахтинск	-	-	-	36.2	10.3
Таганрог	-	-	34.8	13.0	8.7
Шахты	-	-	-	-	-



ТРУДОВЫЕ РЕСУРСЫ

В ТОМ ЧИСЛЕ				
женщины в возрасте				
15 лет	16-17 лет	18-29 лет	30-54 лет	55 лет и более
-	-	3.0	19.7	2.6
-	-	2.3	16.6	0.8
-	-	1.2	38.3	2.5
-	-	-	-	-
-	-	-	-	-
-	-	-	-	-
-	-	-	-	-
-	-	-	50.0	-
-	-	-	-	-
-	-	-	25.0	10.0
-	-	6.9	29.3	17.2
-	-	34.8	8.7	-
-	-	-	-	-

**16. СТРУКТУРА ЧИСЛЕННОСТИ ПОСТОЯННЫХ РАБОТНИКОВ
СУБЪЕКТАМ МАЛОГО ПРЕДПРИНИМАТЕЛЬСТВА,**

(на 1 июля 2016 года; в процентах)

	Постоянные работники,				
	мужчины в возрасте				
	15 лет	16-17 лет	18-29 лет	30-59 лет	60 лет и более
Всего по области	-	0.1	8.8	51.5	6.9
в том числе по муниципальным районам	-	0.1	8.6	51.3	7.0
Азовский	-	-	5.6	46.0	9.0
Аксайский	-	-	4.0	33.7	6.9
Багаевский	-	-	8.6	52.1	9.2
Белокалитвинский	-	-	8.6	56.8	5.9
Боковский	-	-	6.3	75.0	3.1
Верхнедонской	-	-	11.1	52.8	6.5
Веселовский	-	0.0	8.0	49.1	8.9
Волгодонской	-	-	9.3	46.0	8.0
Дубовский	-	-	4.0	54.0	5.2
Егорлыкский	-	-	12.8	61.5	10.3
Заветинский	-	-	7.5	63.8	8.8
Зерноградский	-	-	8.2	52.1	6.6
Зимовниковский	-	0.0	4.4	66.3	6.2
Кагальницкий	-	-	8.4	43.0	7.8
Каменский	-	-	12.1	45.3	2.8
Кашарский	-	-	11.8	68.6	2.4
Константиновский	-	-	13.5	41.8	2.9
Красносулинский	-	-	8.1	45.5	7.6
Куйбышевский	-	-	-	-	-
Мартыновский	-	-	4.1	60.8	4.1
Матвеево-Курганский	-	0.9	10.8	53.1	3.9
Миллеровский	-	-	12.2	49.6	4.1
Милютинский	-	-	5.6	56.5	10.0
Морозовский	-	-	8.2	54.2	6.1
Мясниковский	-	0.1	5.1	43.7	14.1
Неклиновский	-	-	7.1	46.6	7.5
Обливский	-	-	11.2	56.0	4.5
Октябрьский	-	-	13.5	47.0	4.8
Орловский	-	0.6	12.4	55.8	6.3
Песчанокопский	-	-	4.7	67.8	4.3
Пролетарский	-	-	9.4	51.7	12.0
Ремонтненский	-	-	9.8	62.0	6.2
Родионово-Несветайский	-	-	6.7	52.1	6.9
Сальский	-	-	4.8	56.6	8.7
Семикаракорский	-	-	14.1	47.5	5.5
Советский	-	-	-	-	-
Тарасовский	-	-	3.2	52.0	9.6
Тацинский	-	-	5.0	60.0	5.0
Усть-Донецкий	-	-	12.0	53.2	5.8
Целинский	-	-	11.7	50.8	5.4
Цимлянский	-	-	11.1	39.8	16.4
Чертковский	-	0.2	7.2	59.0	5.2
Шолоховский	-	-	4.1	59.2	8.8



**СЕЛЬСКОХОЗЯЙСТВЕННЫХ ОРГАНИЗАЦИЙ, НЕ ОТНОСЯЩИХСЯ К
ПО ПОЛУ И ВОЗРАСТУ**

от общей численности постоянных работников)

В том числе				
женщины в возрасте				
15 лет	16-17 лет	18-29 лет	30-54 лет	55 лет и более
0.0	0.1	4.0	23.5	5.2
0.0	0.1	4.0	23.6	5.3
-	-	4.2	25.6	9.6
-	-	10.9	39.7	4.9
-	-	7.4	16.6	6.1
-	-	2.8	20.4	5.4
-	-	-	9.4	6.3
-	-	1.9	21.3	6.5
-	-	3.3	24.8	5.9
-	-	3.8	25.7	7.2
-	-	3.4	25.9	7.5
-	-	-	7.7	7.7
-	-	1.3	12.5	6.3
-	-	3.2	25.1	4.7
-	-	2.0	17.3	3.8
-	0.0	5.8	27.3	7.7
-	-	7.2	30.9	1.7
-	-	1.7	13.9	1.7
-	-	3.4	36.5	1.9
-	-	5.1	30.3	3.5
-	-	-	-	-
-	-	2.9	20.8	7.3
-	0.1	3.3	23.0	4.8
-	-	7.4	23.2	3.5
-	-	2.3	21.0	4.6
-	-	2.6	23.4	5.4
-	-	3.3	23.1	10.6
-	-	4.4	28.1	6.2
-	-	2.2	23.9	2.2
-	-	3.8	26.7	4.1
-	-	3.4	14.5	6.9
-	-	1.8	17.9	3.5
-	-	3.4	17.4	6.2
-	-	1.9	15.8	4.2
-	-	4.4	22.2	7.8
-	-	1.9	23.1	4.8
-	-	7.8	19.6	5.5
-	-	-	-	-
-	-	4.0	25.6	5.6
3.3	21.7	5.0	-	-
-	-	4.9	21.1	2.9
-	-	4.8	23.3	4.0
-	-	4.8	19.3	8.6
-	-	3.8	21.7	2.8
-	-	0.7	25.2	2.0

ТРУДОВЫЕ РЕСУРСЫ

	Постоянные работники,				
	мужчины в возрасте				
	15 лет	16-17 лет	18-29 лет	30-59 лет	60 лет и более
в том числе по городским округам	-	-	12.9	59.5	4.5
Ростов-на-Дону	-	-	13.6	63.0	3.6
Азов	-	-	7.9	34.2	10.5
Батайск	-	-	-	-	-
Волгодонск	-	-	-	-	-
Гуково	-	-	-	-	-
Донецк	-	-	-	-	-
Зверево	-	-	-	-	-
Каменск	-	-	-	-	-
Новочеркасск	-	-	-	51.5	8.8
Новошахтинск	-	-	-	-	-
Таганрог	-	-	34.8	13.0	8.7
Шахты	-	-	-	-	-



ТРУДОВЫЕ РЕСУРСЫ

в том числе				
женщины в возрасте				
15 лет	16-17 лет	18-29 лет	30-54 лет	55 лет и более
-	-	3.0	18.4	1.7
-	-	2.3	16.6	0.8
-	-	2.6	39.5	5.3
-	-	-	-	-
-	-	-	-	-
-	-	-	-	-
-	-	-	-	-
-	-	-	-	-
-	-	-	29.4	10.3
-	-	-	-	-
-	-	34.8	8.7	-
-	-	-	-	-

**17. СТРУКТУРА ЧИСЛЕННОСТИ ПОСТОЯННЫХ РАБОТНИКОВ МАЛЫХ
(БЕЗ МИКРОПРЕДПРИЯТИЙ)**

(на 1 июля 2016 года; в процентах)

	Постоянные работники,				
	мужчины в возрасте				
	15 лет	16-17 лет	18-29 лет	30-59 лет	60 лет и более
Всего по области	-	0.0	8.8	57.7	7.4
в том числе по муниципальным районам	-	0.0	8.9	57.8	7.4
Азовский	-	-	9.9	49.2	10.2
Аксайский	-	-	8.4	45.8	6.9
Багаевский	-	-	11.7	60.2	7.1
Белокалитвинский	-	-	7.3	55.9	9.2
Боковский	-	-	6.3	67.5	8.6
Верхнедонской	-	-	8.8	62.1	6.5
Веселовский	-	-	-	-	-
Волгодонской	-	-	6.8	55.1	5.1
Дубовский	-	-	5.9	58.2	8.8
Егорлыкский	-	-	14.3	53.5	8.8
Заветинский	-	-	3.8	65.7	9.5
Зерноградский	-	-	3.8	58.8	8.2
Зимовниковский	-	-	6.3	61.3	7.0
Кагальницкий	-	-	8.2	41.7	14.3
Каменский	-	-	10.2	53.9	10.5
Кашарский	-	-	11.2	66.8	4.7
Константиновский	-	-	8.6	53.8	2.5
Красносулинский	-	0.2	12.6	54.6	8.1
Куйбышевский	-	-	14.5	61.6	8.0
Мартыновский	-	-	9.6	58.8	8.6
Матвеево-Курганский	-	-	12.0	54.3	5.2
Миллеровский	-	-	5.6	60.8	10.1
Милютинский	-	-	15.4	53.2	3.2
Морозовский	-	-	14.3	58.4	-
Мясниковский	-	-	3.6	49.5	9.9
Неклиновский	-	-	10.9	49.8	10.6
Обливский	-	0.3	10.6	62.5	3.6
Октябрьский	-	-	8.9	50.7	8.5
Орловский	-	-	6.1	59.0	6.6
Песчанокопский	-	-	10.5	58.0	7.4
Пролетарский	-	-	9.7	48.7	6.6
Ремонтненский	-	-	9.3	46.5	18.6
Родионово-Несветайский	-	-	5.9	63.4	7.9
Сальский	-	-	4.5	74.6	3.2
Семикаракорский	-	-	7.5	55.9	9.0
Советский	-	-	15.1	58.5	17.0
Тарасовский	-	-	8.2	63.4	8.2
Тацинский	-	-	4.7	57.6	6.5
Усть-Донецкий	-	-	11.6	60.1	7.9
Целинский	-	-	12.1	75.8	9.1
Цимлянский	-	-	9.8	59.3	3.4
Чертковский	-	-	5.4	68.9	4.3
Шолоховский	-	-	5.3	62.3	8.3



**СЕЛЬСКОХОЗЯЙСТВЕННЫХ ПРЕДПРИЯТИЙ
ПО ПОЛУ И ВОЗРАСТУ**

от общей численности постоянных работников)

В ТОМ ЧИСЛЕ				
женщины в возрасте				
15 лет	16-17 лет	18-29 лет	30-54 лет	55 лет и более
-	0.0	2.3	18.6	5.1
-	0.0	2.3	18.5	5.1
-	-	1.9	17.3	11.5
-	-	4.6	27.9	6.4
-	-	2.8	15.4	2.8
-	-	3.4	20.7	3.4
-	-	0.4	10.1	7.1
-	-	1.5	16.8	4.4
-	-	-	-	-
-	-	1.7	28.0	3.4
-	-	0.6	19.4	7.1
-	-	2.8	18.9	1.8
-	-	1.9	12.4	6.7
-	-	2.2	22.5	4.4
-	-	1.0	19.2	5.3
-	-	4.1	19.5	12.2
-	-	1.2	19.5	4.6
-	-	1.5	14.0	1.7
-	-	3.0	24.9	7.1
-	-	1.6	17.2	5.7
-	-	1.1	9.8	5.1
-	-	3.3	13.6	6.0
-	-	2.0	22.2	4.2
-	-	1.9	16.8	4.9
-	-	2.6	18.6	7.1
-	-	1.3	20.8	5.2
-	-	4.5	15.3	17.1
-	-	4.5	21.5	2.6
-	-	1.6	19.6	1.8
-	-	2.9	22.1	6.8
-	-	1.9	21.0	5.4
-	-	3.7	16.7	3.7
-	-	3.1	27.9	4.0
-	-	2.3	16.3	7.0
-	-	-	12.9	9.9
-	-	1.9	13.6	2.1
-	-	1.5	20.8	5.3
-	-	-	3.8	5.7
-	0.5	1.7	13.1	4.8
-	-	2.6	24.4	4.1
-	-	2.1	15.3	3.0
-	-	-	3.0	-
-	-	5.1	20.5	2.0
-	-	2.1	16.9	2.4
-	-	1.7	14.7	7.7

ТРУДОВЫЕ РЕСУРСЫ

(на 1 июля 2016 года; в процентах)

	Постоянные работники,				
	мужчины в возрасте				
в том числе по городским округам	-	-	2.6	46.1	8.7
Ростов-на-Дону	-	-	-	-	-
Азов	-	-	7.0	46.5	9.3
Батайск	-	-	-	-	-
Волгодонск	-	-	-	-	-
Гуково	-	-	-	-	-
Донецк	-	-	-	-	-
Зверево	-	-	-	50.0	-
Каменск	-	-	-	-	-
Новочеркасск	-	-	-	91.7	-
Новошахтинск	-	-	-	36.2	10.3
Таганрог	-	-	-	-	-
Шахты	-	-	-	-	-



ТРУДОВЫЕ РЕСУРСЫ

от общей численности постоянных работников)

В ТОМ ЧИСЛЕ				
женщины в возрасте				
-	-	3.5	29.6	9.6
-	-	-	-	-
-	-	-	37.2	-
-	-	-	-	-
-	-	-	-	-
-	-	-	-	-
-	-	-	-	-
-	-	-	50.0	-
-	-	-	-	-
-	-	-	-	8.3
-	-	6.9	29.3	17.2
-	-	-	-	-
-	-	-	-	-

**18. СТРУКТУРА ЧИСЛЕННОСТИ ПОСТОЯННЫХ РАБОТНИКОВ
(БЕЗ МИКРОПРЕДПРИЯТИЙ)**

(на 1 июля 2016 года; в процентах)

	Постоянные работники,			
	высшее профессиональное (высшее)		среднее профессиональное (среднее специальное)	
	всего	в том числе сельско- хозяйственное	всего	в том числе сельско- хозяйственное
Всего по области	13.9	7.4	21.5	10.1
в том числе по муниципальным районам	13.9	7.4	21.1	10.2
Азовский	16.8	5.6	19.2	7.9
Аксайский	20.3	5.6	16.2	2.6
Багаевский	11.7	4.3	19.7	6.2
Белокалитвинский	12.7	4.4	26.9	17.1
Боковский	9.0	6.7	19.3	12.7
Верхнедонской	8.3	4.0	14.7	9.2
Веселовский	14.6	10.0	17.6	8.7
Волгодонской	13.0	5.4	16.9	5.6
Дубовский	13.1	4.7	21.8	7.6
Егорлыкский	11.3	6.3	15.2	7.4
Заветинский	10.2	8.3	20.0	14.3
Зерноградский	14.2	7.8	20.5	15.1
Зимовниковский	10.5	5.1	17.0	7.8
Кагальницкий	15.3	11.0	14.3	7.8
Каменский	14.4	6.4	27.3	7.0
Кашарский	9.3	6.5	26.4	15.6
Константиновский	11.9	7.2	27.2	17.3
Красносулинский	17.4	8.5	21.3	6.4
Куйбышевский	21.0	10.1	21.0	13.0
Мартыновский	9.3	5.1	24.0	10.3
Матвеево-Курганский	12.8	9.1	15.9	8.7
Миллеровский	13.9	7.8	23.9	14.6
Милютинский	9.7	2.4	8.0	2.4
Морозовский	12.5	8.4	25.8	8.6
Мясниковский	13.9	9.4	13.5	6.5
Неклиновский	14.5	8.1	18.6	9.5
Обливский	10.6	8.1	28.6	8.3
Октябрьский	23.1	7.7	22.4	3.4
Орловский	8.1	4.4	25.7	12.7
Песчанокопский	17.6	12.9	24.7	14.7
Пролетарский	9.8	5.7	20.1	9.6
Ремонтненский	8.9	7.5	16.1	10.1
Родионово-Несветайский	13.6	4.1	15.6	2.8
Сальский	12.5	7.7	29.6	20.1
Семикаракорский	16.9	9.3	23.8	7.9
Советский	5.7	3.8	15.1	13.2
Тарасовский	14.9	10.8	21.6	8.9
Тацинский	9.8	4.5	25.5	16.8
Усть-Донецкий	17.2	11.1	38.6	19.6
Целинский	15.0	8.1	23.3	13.6
Цимлянский	10.4	3.8	22.7	4.1
Чертковский	9.3	3.9	19.9	9.0
Шолоховский	11.9	8.1	15.0	9.4



**СЕЛЬСКОХОЗЯЙСТВЕННЫХ ОРГАНИЗАЦИЙ
ПО УРОВНЮ ОБРАЗОВАНИЯ**

от общей численности постоянных работников)

имеющие образование		
начальное профессиональное (профессионально-техническое)	среднее (полное) общее или основное общее	начальное общее или не имеют начального общего образования
24.1	34.6	5.9
24.3	34.8	5.9
17.5	43.1	3.3
15.2	41.9	6.4
21.4	29.4	17.9
22.5	33.2	4.7
32.0	33.3	6.3
34.2	39.7	3.1
22.3	39.6	6.0
20.6	38.9	10.7
23.3	39.2	2.6
30.9	32.4	10.2
17.0	38.1	14.7
20.6	42.1	2.7
32.1	35.9	4.5
25.8	42.9	1.7
17.1	23.3	17.9
34.6	28.2	1.5
28.4	29.4	3.2
25.2	33.8	2.3
41.3	14.9	1.8
24.2	38.8	3.7
22.4	45.3	3.5
19.3	36.0	6.9
8.2	70.0	4.1
12.6	43.5	5.6
16.7	42.6	13.3
26.9	32.4	7.6
27.4	28.2	5.2
27.8	25.5	1.1
29.8	34.0	2.3
35.3	14.7	7.8
23.9	38.6	7.6
14.6	51.5	8.9
25.9	37.4	7.4
19.1	32.3	6.5
25.6	18.6	15.1
62.3	17.0	-
35.1	22.5	5.9
35.8	25.3	3.8
20.0	13.9	10.3
24.9	35.7	1.1
20.6	35.4	10.9
41.0	23.9	6.0
20.4	44.5	8.3

ТРУДОВЫЕ РЕСУРСЫ

	Постоянные работники,			
	высшее профессиональное (высшее)		среднее профессиональное (среднее специальное)	
	всего	в том числе сельско- хозяйственное	всего	в том числе сельско- хозяйственное
в том числе по городским округам	13.8	5.0	36.3	5.1
Ростов-на-Дону	11.8	3.8	37.4	5.7
Азов	16.0	6.2	12.3	-
Батайск	-	-	-	-
Волгодонск	-	-	-	-
Гуково	-	-	-	-
Донецк	-	-	-	-
Зверево	100.0	-	-	-
Каменск	-	-	-	-
Новочеркасск	27.5	11.3	50.0	2.5
Новошахтинск	13.8	5.2	19.0	10.3
Таганрог	17.4	17.4	82.6	-
Шахты	-	-	-	-



ТРУДОВЫЕ РЕСУРСЫ

имеющие образование		
начальное профессиональное (профессионально-техническое)	среднее (полное) общее или основное общее	начальное общее или не имеют начального общего образования
16.6	27.5	5.8
17.2	28.6	5.0
3.7	43.2	24.7
-	-	-
-	-	-
-	-	-
-	-	-
-	-	-
-	-	-
15.0	7.5	-
36.2	31.0	-
-	-	-
-	-	-

**19. СТРУКТУРА ЧИСЛЕННОСТИ ПОСТОЯННЫХ РАБОТНИКОВ СЕЛЬСКОХОЗЯЙСТВЕННЫХ
ПРЕДПРИНИМАТЕЛЬСТВА,**

(на 1 июля 2016 года; в процентах)

	Постоянные работники, имеющие образование			
	высшее профессиональное (высшее)		среднее профессиональное (среднее специальное)	
	всего	в том числе сельско- хозяйственное	всего	в том числе сельско- хозяйственное
Всего по области	13.8	7.4	20.9	10.0
в том числе по муниципальным районам	13.8	7.4	20.4	10.1
Азовский	16.6	5.7	19.4	9.5
Аксайский	16.0	4.6	14.9	3.4
Багаевский	12.9	3.7	22.1	5.5
Белокалитвинский	13.2	4.2	29.9	18.7
Боковский	15.6	12.5	21.9	15.6
Верхнедонской	8.3	3.7	0.9	-
Веселовский	14.6	10.0	17.6	8.7
Волгодонской	17.3	6.8	16.5	5.5
Дубовский	12.6	4.0	18.4	9.2
Егорлыкский	12.8	12.8	23.1	12.8
Заветинский	11.3	11.3	18.8	15.0
Зерноградский	14.0	7.6	20.2	16.0
Зимовниковский	9.4	4.3	15.6	6.9
Кагальницкий	15.1	11.5	12.9	7.7
Каменский	14.9	5.7	29.4	6.2
Кашарский	8.9	7.4	24.5	20.9
Константиновский	10.6	7.2	21.6	12.0
Красносулинский	18.2	9.1	22.7	8.1
Куйбышевский	-	-	-	-
Мартыновский	10.6	4.1	21.6	5.7
Матвеево-Курганский	11.3	9.9	13.5	8.6
Миллеровский	13.6	8.1	23.2	14.8
Милютинский	9.0	1.8	3.1	0.5
Морозовский	12.1	8.7	27.3	8.7
Мясниковский	13.9	10.1	13.9	6.9
Неклиновский	14.3	8.3	17.1	8.8
Обливский	9.7	9.7	9.7	9.7
Октябрьский	24.7	6.8	22.4	3.3
Орловский	6.9	5.5	24.6	12.6
Песчанокопский	17.5	13.7	25.6	16.4
Пролетарский	8.9	4.3	19.2	7.9
Ремонтненский	8.9	7.5	14.3	9.8
Родионово-Несветайский	14.2	2.8	15.4	1.6
Сальский	12.3	7.3	29.7	20.5
Семикаракорский	12.9	5.9	23.5	0.8
Советский	-	-	-	-
Тарасовский	8.8	8.8	18.4	-
Тацинский	11.7	3.3	21.7	13.3
Усть-Донецкий	4.5	-	45.5	7.5
Целинский	15.0	8.3	23.4	13.5
Цимлянский	10.2	3.4	27.3	3.4
Чертковский	7.2	2.2	15.1	8.9
Шолоховский	14.3	9.5	13.6	10.2



**ОРГАНИЗАЦИЙ, НЕ ОТНОСЯЩИХСЯ К СУБЪЕКТАМ МАЛОГО
ПО УРОВНЮ ОБРАЗОВАНИЯ**

от общей численности постоянных работников)

имеющие образование		
начальное профессиональное (профессионально-техническое)	среднее (полное) общее или основное общее	начальное общее или не имеют начального общего образования
23.2	36.1	6.1
23.4	36.4	6.1
15.5	44.3	4.1
14.9	54.3	-
15.3	23.3	26.4
20.7	33.0	3.2
6.3	56.3	-
10.2	74.1	6.5
22.3	39.6	6.0
18.1	37.1	11.0
17.2	46.6	5.2
15.4	48.7	-
8.1	39.4	22.5
18.4	44.6	2.8
37.2	34.1	3.7
25.4	45.2	1.5
15.2	19.3	21.2
33.3	33.1	0.2
32.7	32.7	2.4
35.4	23.7	-
-	-	-
19.6	46.1	2.0
17.5	54.4	3.3
17.9	37.7	7.6
0.5	87.5	-
14.8	39.3	6.5
16.8	43.3	12.1
27.9	32.7	8.0
47.8	32.8	-
28.9	23.4	0.6
39.2	28.0	1.3
34.8	15.9	6.2
24.2	40.2	7.5
13.7	53.5	9.7
26.4	36.9	7.1
19.4	30.7	7.9
19.6	13.7	30.2
-	-	-
56.0	16.0	0.8
23.3	38.3	5.0
17.5	14.9	17.5
25.2	35.3	1.2
25.0	21.4	16.1
44.8	25.8	7.2
20.4	44.9	6.8

ТРУДОВЫЕ РЕСУРСЫ

	Постоянные работники, имеющие образование			
	высшее профессиональное (высшее)		среднее профессиональное (среднее специальное)	
	всего	в том числе сельско- хозяйственное	всего	в том числе сельско- хозяйственное
в том числе по городским округам	13.5	5.1	38.9	5.1
Ростов-на-Дону	11.8	3.8	37.4	5.7
Азов	13.2	7.9	18.4	-
Батайск	-	-	-	-
Волгодонск	-	-	-	-
Гуково	-	-	-	-
Донецк	-	-	-	-
Зверево	-	-	-	-
Каменск	-	-	-	-
Новочеркасск	30.9	13.2	51.5	2.9
Новошахтинск	-	-	-	-
Таганрог	17.4	17.4	82.6	-
Шахты	-	-	-	-



ТРУДОВЫЕ РЕСУРСЫ

имеющие образование		
начальное профессиональное (профессионально-техническое)	среднее (полное) общее или основное общее	начальное общее или не имеют начального общего образования
15.5	26.1	6.0
17.2	28.6	5.0
5.3	23.7	39.5
-	-	-
-	-	-
-	-	-
-	-	-
-	-	-
-	-	-
8.8	8.8	-
-	-	-
-	-	-
-	-	-

**20. СТРУКТУРА ЧИСЛЕННОСТИ ПОСТОЯННЫХ РАБОТНИКОВ МАЛЫХ
(БЕЗ МИКРОПРЕДПРИЯТИЙ) ПО УРОВНЮ**

(на 1 июля 2016 года; в процентах)

	Постоянные работники,			
	высшее профессиональное (высшее)		среднее профессиональное (среднее специальное)	
	всего	в том числе сельско- хозяйственное	всего	в том числе сельско- хозяйственное
Всего по области	14.2	7.4	22.9	10.5
в том числе по муниципальным районам	14.2	7.5	22.9	10.5
Азовский	17.3	5.3	18.6	2.8
Аксайский	23.7	6.4	17.3	2.0
Багаевский	11.1	4.6	18.5	6.5
Белокалитвинский	11.5	5.0	18.8	12.6
Боковский	8.2	6.0	19.0	12.3
Верхнедонской	8.2	4.1	19.1	12.1
Веселовский	-	-	-	-
Волгодонской	4.2	2.5	17.8	5.9
Дубовский	13.5	5.3	25.3	5.9
Егорлыкский	11.1	5.1	13.8	6.5
Заветинский	8.6	3.8	21.9	13.3
Зерноградский	15.9	9.3	24.2	5.5
Зимовниковский	12.5	6.5	19.6	9.4
Кагальницкий	16.6	8.5	23.3	8.2
Каменский	13.0	8.7	19.8	9.9
Кашарский	9.7	5.5	28.4	10.2
Константиновский	13.2	7.1	33.0	22.8
Красносулинский	17.2	8.3	20.7	5.7
Куйбышевский	21.0	10.1	21.0	13.0
Мартыновский	8.3	6.0	25.9	14.0
Матвеево-Курганский	15.1	7.9	19.6	8.9
Миллеровский	15.7	6.0	27.6	13.4
Милютинский	11.5	3.8	20.5	7.1
Морозовский	14.3	6.5	16.9	7.8
Мясниковский	13.5	1.8	9.9	2.7
Неклиновский	15.5	6.0	31.7	16.2
Обливский	10.9	7.5	35.1	7.8
Октябрьский	17.7	10.7	22.3	4.1
Орловский	9.4	3.3	26.9	12.7
Песчанокопский	17.9	8.0	19.1	4.3
Пролетарский	14.6	12.8	24.8	18.6
Ремонтненский	9.3	7.0	26.7	11.6
Родионово-Несветайский	10.9	9.9	16.8	7.9
Сальский	13.6	9.4	29.1	18.4
Семикаракорский	19.4	11.4	24.0	12.3
Советский	5.7	3.8	15.1	13.2
Тарасовский	16.7	11.4	22.5	11.6
Тацинский	9.4	4.7	26.2	17.4
Усть-Донецкий	26.2	19.0	33.6	28.3
Целинский	18.2	-	18.2	18.2
Цимлянский	10.8	4.4	15.8	5.1
Чертковский	12.6	6.7	27.6	9.1
Шолоховский	10.7	7.3	15.7	9.0



**СЕЛЬСКОХОЗЯЙСТВЕННЫХ ПРЕДПРИЯТИЙ
ОБРАЗОВАНИЯ**

от общей численности постоянных работников)

имеющие образование		
начальное профессиональное (профессионально-техническое)	среднее (полное) общее или основное общее	начальное общее или не имеют начального общего образования
26.4	31.0	5.5
26.4	31.0	5.5
23.8	39.3	0.9
15.5	32.3	11.3
24.4	32.4	13.6
27.6	33.7	8.4
35.1	30.6	7.1
41.8	28.8	2.1
-	-	-
25.4	42.4	10.2
29.4	31.8	-
33.6	29.5	12.0
30.5	36.2	2.8
44.5	13.7	1.7
22.3	39.5	6.1
28.3	28.9	2.9
23.5	36.8	6.9
35.9	23.2	2.8
23.9	25.9	4.0
21.3	37.7	3.2
41.3	14.9	1.8
27.9	32.9	5.0
29.8	31.8	3.7
26.9	26.9	2.9
27.6	26.3	14.1
-	68.8	-
16.2	35.1	25.2
18.5	29.8	4.5
20.4	26.6	7.0
23.9	33.2	2.9
19.3	40.8	3.5
38.3	7.4	17.3
22.6	30.1	7.9
19.8	39.5	4.7
23.8	39.6	8.9
17.4	39.3	0.6
29.3	21.5	5.8
62.3	17.0	-
28.8	24.5	7.5
37.9	22.9	3.6
21.8	13.2	5.1
9.1	54.5	-
14.1	56.2	3.0
34.9	20.9	4.0
20.3	44.3	9.0

ТРУДОВЫЕ РЕСУРСЫ

	Постоянные работники,			
	высшее профессиональное (высшее)		среднее профессиональное (среднее специальное)	
	всего	в том числе сельско- хозяйственное	всего	в том числе сельско- хозяйственное
в том числе по городским округам	16.5	4.3	16.5	5.2
Ростов-на-Дону	-	-	-	-
Азов	18.6	4.7	7.0	-
Батайск	-	-	-	-
Волгодонск	-	-	-	-
Гуково	-	-	-	-
Донецк	-	-	-	-
Зверево	100.0	-	-	-
Каменск	-	-	-	-
Новочеркасск	8.3	-	41.7	-
Новошахтинск	13.8	5.2	19.0	10.3
Таганрог	-	-	-	-
Шахты	-	-	-	-



ТРУДОВЫЕ РЕСУРСЫ

имеющие образование		
начальное профессиональное (профессионально-техническое)	среднее (полное) общее или основное общее	начальное общее или не имеют начального общего образования
24.3	38.3	4.3
-	-	-
2.3	60.5	11.6
-	-	-
-	-	-
-	-	-
-	-	-
-	-	-
-	-	-
50.0	-	-
36.2	31.0	-
-	-	-
-	-	-

21. ЧИСЛЕННОСТЬ РАБОТНИКОВ КРЕСТЬЯНСКИХ (ФЕРМЕРСКИХ)

(на 1 июля 2016 года;

	Крестьянские (фермерские) хозяйства и			
	Численность работников, всего	из них занятых в сельскохозяйственном производстве		члены КФХ (включая главу хозяйства), индивидуальные предприниматели
		всего	в процентах от численности работников	
Всего по области	16790	16600	98.9	8077
в том числе по муниципальным районам	16534	16345	98.9	8004
Азовский	725	724	99.9	417
Аксайский	548	530	96.7	139
Багаевский	233	232	99.6	58
Белокалитвинский	174	173	99.4	78
Боковский	201	201	100.0	80
Верхнедонской	165	158	95.8	55
Веселовский	205	200	97.6	145
Волгодонской	457	456	99.8	94
Дубовский	311	311	100.0	134
Егорлыкский	1128	1118	99.1	813
Заветинский	404	403	99.8	312
Зерноградский	545	544	99.8	355
Зимовниковский	303	303	100.0	130
Кагальницкий	127	126	99.2	101
Каменский	329	327	99.4	184
Кашарский	312	312	100.0	131
Константиновский	513	509	99.2	284
Красносулинский	297	296	99.7	116
Куйбышевский	167	165	98.8	99
Мартыновский	421	420	99.8	227
Матвеево-Курганский	522	522	100.0	345
Миллеровский	464	452	97.4	155
Милютинский	257	257	100.0	143
Морозовский	315	301	95.6	154
Мясниковский	175	171	97.7	124
Неклиновский	526	493	93.7	136
Обливский	91	89	97.8	47
Октябрьский	419	417	99.5	239
Орловский	998	989	99.1	330
Песчанокопский	755	750	99.3	354
Пролетарский	274	274	100.0	97
Ремонтненский	462	456	98.7	264
Родионово-Несветайский	244	225	92.2	146
Сальский	436	436	100.0	216
Семикаракорский	429	429	100.0	116
Советский	161	161	100.0	59
Тарасовский	552	550	99.6	251
Тацинский	497	497	100.0	209
Усть-Донецкий	107	106	99.1	54
Целинский	623	622	99.8	326
Цимлянский	199	185	93.0	63
Чертковский	268	267	99.6	131
Шолоховский	195	188	96.4	93



ХОЗЯЙСТВ И ИНДИВИДУАЛЬНЫХ ПРЕДПРИНИМАТЕЛЕЙ

человек)

индивидуальные предприниматели - всего				
в том числе				
занятые в хозяйстве члены семей глав хозяйств, не зарегистрированные как члены КФХ; помогающие члены семей индивидуальных предпринимателей	наемные работники, занятые на постоянной основе		временные и сезонные работники	
	всего	в процентах от численности работников, занятых в сельскохозяйственном производстве	всего	в процентах от численности работников, занятых в сельскохозяйственном производстве
1929	5350	32.2	1244	7.5
1907	5262	32.2	1172	7.2
64	218	30.1	25	3.5
192	33	6.2	166	31.3
54	23	9.9	97	41.8
21	70	40.5	...	2.3
13	103	51.2	5	2.5
18	85	53.8	-	-
24	28	14.0	3	1.5
53	97	21.3	212	46.5
105	27	8.7	45	14.5
71	197	17.6	37	3.3
28	43	10.7	20	5.0
40	139	25.6	10	1.8
29	133	43.9	11	3.6
6	18	14.3	...	0.8
48	86	26.3	9	2.8
50	116	37.2	15	4.8
47	160	31.4	18	3.5
52	74	25.0	54	18.2
16	33	20.0	17	10.3
51	128	30.5	14	3.3
45	116	22.2	16	3.1
49	237	52.4	11	2.4
76	33	12.8	...	1.9
42	89	29.6	16	5.3
25	16	9.4	...	3.5
51	279	56.6	27	5.5
9	11	12.4	22	24.7
37	134	32.1	...	1.7
55	574	58.0	30	3.0
107	196	26.1	93	12.4
28	142	51.8	7	2.6
45	134	29.4	13	2.9
18	59	26.2	...	0.9
41	169	38.8	10	2.3
55	231	53.8	27	6.3
33	60	37.3	9	5.6
36	248	45.1	15	2.7
44	204	41.0	40	8.0
20	27	25.5	...	0.9
52	226	36.3	18	2.9
27	93	50.3	...	1.1
24	94	35.2	18	6.7
6	79	42.0	10	5.3

ТРУДОВЫЕ РЕСУРСЫ

	Крестьянские (фермерские) хозяйства и			
	Численность работников, всего	из них занятых в сельскохозяйственном производстве		члены КФХ (включая главы хозяйства), индивидуальные предприниматели
		всего	в процентах от численности работников	
в том числе по городским округам	256	255	99.6	73
Ростов-на-Дону	9	9	100.0	3
Азов	7	7	100.0	5
Батайск	100.0	...
Волгодонск	12	12	100.0	7
Гуково	8	8	100.0	3
Донецк	43	43	100.0	15
Зверево	100.0	...
Каменск	6	6	100.0	4
Новочеркасск	19	18	94.7	8
Новошахтинск	12	12	100.0	10
Таганрог	52	52	100.0	8
Шахты	28	28	100.0	6



ТРУДОВЫЕ РЕСУРСЫ

индивидуальные предприниматели - всего				
в том числе				
занятые в хозяйстве члены семей глав хозяйств, не зарегистрированные как члены КФХ; помогающие члены семей индивидуальных предпринимателей	наемные работники, занятые на постоянной основе		временные и сезонные работники	
	всего	в процентах от численности работников, занятых в сельскохозяйственном производстве	всего	в процентах от численности работников, занятых в сельскохозяйственном производстве
22	88	34.5	72	28.2
-	...	44.4	-	22.2
-	...	28.6	-	-
-	...	17.1	...	78.0
...	...	16.7	-	-
...	...	62.5	-	-
8	20	46.5	-	-
-	...	78.9	...	10.5
...	...	16.7	-	-
...	...	33.3	-	-
-	...	16.7	-	-
...	...	13.5	36	69.2
...	...	75.0	-	-

22. СТРУКТУРА ЧИСЛЕННОСТИ ГЛАВ КРЕСТЬЯНСКИХ (ФЕРМЕРСКИХ) ХОЗЯЙСТВ

(на 1 июля 2016 года; в процентах от общей численности глав крестьянских

	Главы крестьянских (фермерских) хозяйств и индивидуальные предприниматели в возрасте			до 29 лет
	до 29 лет	29-49 лет	50 лет и более	
Всего по области	3.0	43.0	54.0	2.3
в том числе по муниципальным районам	2.9	42.9	54.2	2.2
Азовский	4.7	43.5	51.8	3.6
Аксайский	3.9	46.6	49.5	1.9
Багаевский	7.1	51.8	41.1	7.1
Белокалитвинский	4.5	42.4	53.0	4.5
Боковский	4.0	32.0	64.0	2.7
Верхнедонской	2.1	44.7	53.2	2.1
Веселовский	2.1	44.4	53.5	1.4
Волгодонской	8.8	44.0	47.3	6.6
Дубовский	2.8	46.3	50.9	2.8
Егорлыкский	3.8	45.8	50.5	3.0
Заветинский	4.4	49.3	46.3	4.4
Зерноградский	2.6	44.2	53.1	2.6
Зимовниковский	4.8	44.4	50.8	4.0
Кагальницкий	2.8	35.2	62.0	1.4
Каменский	0.6	42.9	56.4	0.6
Кашарский	3.1	35.7	61.2	3.1
Константиновский	0.9	41.3	57.8	0.9
Красносулинский	3.0	44.4	52.5	2.0
Куйбышевский	3.1	38.5	58.3	2.1
Мартыновский	0.5	41.8	57.7	0.5
Матвеево-Курганский	4.5	40.0	55.5	2.4
Миллеровский	0.7	53.9	45.4	0.7
Милютинский	2.2	42.8	55.1	-
Морозовский	3.1	38.0	58.9	2.3
Мясниковский	5.3	36.8	57.9	4.4
Неклиновский	1.5	43.1	55.4	1.5
Обливский	-	35.7	64.3	-
Октябрьский	3.7	42.9	53.4	1.8
Орловский	1.6	42.8	55.6	1.6
Песчанокопский	1.4	36.3	62.2	1.2
Пролетарский	2.8	29.0	68.1	1.4
Ремонтненский	2.1	32.6	65.3	0.3
Родионово-Несветайский	2.8	46.9	50.3	2.8
Сальский	2.5	46.7	50.8	2.5
Семикаракорский	6.3	31.5	62.2	3.6
Советский	1.8	53.4	44.8	1.8
Тарасовский	0.5	42.0	57.5	-
Тацинский	3.0	52.0	44.9	2.5
Усть-Донецкий	-	39.6	60.4	-
Целинский	3.2	45.3	51.6	2.8
Цимлянский	3.2	50.0	46.8	-
Чертковский	1.9	48.6	49.5	1.9
Шолоховский	1.2	45.3	53.5	1.2



И ИНДИВИДУАЛЬНЫХ ПРЕДПРИНИМАТЕЛЕЙ ПО ПОЛУ И ВОЗРАСТУ

(фермерских) хозяйств и индивидуальных предпринимателей)

в том числе				
мужчины в возрасте		женщины в возрасте		
29-49 лет	50 лет и более	до 29 лет	29-49 лет	50 лет и более
33.4	42.5	0.7	9.6	11.6
33.4	42.6	0.7	9.5	11.6
35.2	44.9	1.1	8.3	6.9
38.8	35.0	1.9	7.8	14.6
12.5	14.3	-	39.3	26.8
34.8	45.5	-	7.6	7.6
26.7	50.7	1.3	5.3	13.3
34.0	40.4	-	10.6	12.8
38.0	40.8	0.7	6.3	12.7
31.9	37.4	2.2	12.1	9.9
39.8	45.4	-	6.5	5.6
33.0	34.2	0.8	12.8	16.3
43.8	42.9	-	5.4	3.4
35.0	45.9	-	9.2	7.3
38.9	45.2	0.8	5.6	5.6
26.8	53.5	1.4	8.5	8.5
32.7	50.0	-	10.3	6.4
31.0	54.3	-	4.7	7.0
40.4	53.0	-	0.9	4.8
40.4	44.4	1.0	4.0	8.1
32.3	50.0	1.0	6.3	8.3
34.8	49.3	-	7.0	8.5
29.7	39.1	2.1	10.3	16.4
36.2	34.8	-	17.7	10.6
35.5	47.1	2.2	7.2	8.0
14.0	12.4	0.8	24.0	46.5
28.1	45.6	0.8	8.8	12.3
32.3	48.5	-	10.8	6.9
35.7	57.1	-	-	7.1
36.8	46.6	1.8	6.1	6.7
38.9	50.2	-	3.9	5.5
30.0	57.1	0.2	6.3	5.2
26.1	63.8	1.4	2.9	4.3
1.7	7.4	1.7	31.0	57.9
37.2	44.8	-	9.7	5.5
36.5	38.6	-	10.2	12.2
27.0	46.8	2.7	4.5	15.3
46.6	41.4	-	6.9	3.4
34.0	43.0	0.5	8.0	14.5
42.9	38.4	0.5	9.1	6.6
32.1	56.6	-	7.5	3.8
37.3	44.6	0.4	7.9	7.0
33.9	41.9	3.2	16.1	4.8
37.8	42.3	-	10.8	7.2
37.2	48.8	-	8.1	4.7

ТРУДОВЫЕ РЕСУРСЫ

	Главы крестьянских (фермерских) хозяйств и индивидуальные предприниматели в возрасте			
	до 29 лет	29-49 лет	50 лет и более	до 29 лет
в том числе по городским округам	8.7	53.6	37.7	7.2
Ростов-на-Дону	-	66.7	33.3	-
Азов	25.0	75.0	-	25.0
Батайск	-	100.0	-	-
Волгодонск	-	-	100.0	-
Гуково	-	33.3	66.7	-
Донецк	6.2	68.8	25.0	6.2
Зверево	-	50.0	50.0	-
Каменск	-	75.0	25.0	-
Новочеркасск	-	20.0	80.0	-
Новошахтинск	10.0	70.0	20.0	10.0
Таганрог	25.0	50.0	25.0	25.0
Шахты	16.7	33.3	50.0	-

ТРУДОВЫЕ РЕСУРСЫ

в том числе				
мужчины в возрасте		женщины в возрасте		
29-49 лет	50 лет и более	до 29 лет	29-49 лет	50 лет и более
34.8	27.5	1.6	18.8	10.1
33.3	-	-	33.3	33.3
50.0	-	-	25.0	-
100.0	-	-	-	-
-	83.3	-	-	16.7
33.3	66.7	-	-	-
37.5	25.0	-	31.3	-
50.0	50.0	-	-	-
75.0	25.0	-	-	-
20.0	60.0	-	-	20.0
30.0	20.0	-	40.0	-
50.0	-	-	-	25.0
-	16.7	16.7	33.3	33.3

**23. СТРУКТУРА ЧИСЛЕННОСТИ ГЛАВ КРЕСТЬЯНСКИХ (ФЕРМЕРСКИХ) ХОЗЯЙСТВ
ПО УРОВНЮ**

(на 1 июля 2016 года; в процентах от общей численности глав крестьянских

	Главы крестьянских (фермерских) хозяйств и индивидуальные			
	высшее профессиональное (высшее)		среднее профессиональное (среднее специальное)	
	всего	в том числе сельско- хозяйственное	всего	в том числе сельско- хозяйственное
Всего по области	29.3	14.8	37.3	13.9
в том числе по муниципальным районам	29.1	14.9	37.5	14.0
Азовский	25.2	10.5	37.7	7.5
Аксайский	46.6	18.4	35.0	3.9
Багаевский	32.1	19.6	57.1	37.5
Белокалитвинский	28.8	18.2	39.4	7.6
Боковский	33.3	21.3	37.3	24.0
Верхнедонской	25.5	23.4	36.2	21.3
Веселовский	36.6	20.4	41.5	7.7
Волгодонской	37.4	15.4	39.6	11.0
Дубовский	23.1	11.1	20.4	5.6
Егорлыкский	19.0	7.3	31.9	9.0
Заветинский	21.7	9.4	24.6	4.4
Зерноградский	33.0	23.8	34.3	9.6
Зимовниковский	29.4	21.4	30.2	17.5
Кагальницкий	54.9	38.0	26.8	8.5
Каменский	19.2	5.1	34.0	0.6
Кашарский	30.2	20.2	33.3	15.5
Константиновский	21.3	13.5	49.6	38.7
Красносулинский	33.3	16.2	40.4	7.1
Куйбышевский	31.3	25.0	27.1	11.5
Мартыновский	25.9	11.4	46.3	12.9
Матвеево-Курганский	33.9	14.2	44.2	3.6
Миллеровский	39.0	15.6	37.6	8.5
Милютинский	27.5	18.1	42.0	15.2
Морозовский	27.9	16.3	43.4	20.2
Мясниковский	33.3	14.0	29.8	8.8
Неклиновский	50.8	23.8	29.2	5.4
Обливский	23.8	11.9	42.9	2.4
Октябрьский	39.9	26.4	38.0	14.1
Орловский	21.2	15.4	47.9	31.2
Песчанокопский	30.8	12.7	37.5	10.1
Пролетарский	37.7	21.7	40.6	31.9
Ремонтненский	24.0	11.2	30.2	11.2
Родионово-Несветайский	27.6	15.2	46.9	33.8
Сальский	29.9	15.2	41.6	21.3
Семикаракорский	57.7	29.7	22.5	13.5
Советский	24.1	8.6	31.0	8.6
Тарасовский	33.5	19.0	48.0	23.5
Тацинский	28.8	17.2	46.5	22.2
Усть-Донецкий	32.1	3.8	28.3	7.5
Целинский	22.5	10.8	38.9	20.3
Цимлянский	48.4	17.7	41.9	12.9
Чертковский	20.7	8.1	40.5	9.9
Шолоховский	37.2	11.6	18.6	12.8



**И ИНДИВИДУАЛЬНЫХ ПРЕДПРИНИМАТЕЛЕЙ
ОБРАЗОВАНИЯ**

(фермерских) хозяйств и индивидуальных предпринимателей)

предприниматели, имеющие образование		
начальное профессиональное (профессионально-техническое)	среднее (полное) общее или основное общее	начальное общее или не имеют начального общего образования
6.0	25.9	1.4
6.0	26.0	1.4
10.8	23.3	3.0
0.9	17.5	-
1.9	8.9	-
9.1	22.7	-
2.7	26.7	-
6.4	31.9	-
3.5	18.3	-
1.0	22.0	-
7.4	40.7	8.3
3.9	44.5	0.7
6.4	38.9	8.4
4.0	27.7	1.0
4.8	34.9	0.7
4.2	12.7	1.4
-	43.6	3.2
13.2	20.9	2.3
16.5	12.2	0.4
5.1	21.2	-
2.1	38.5	1.0
6.5	19.4	2.0
3.6	18.2	-
8.5	14.9	-
3.6	24.6	2.2
5.4	21.7	1.6
1.8	34.2	0.9
6.2	13.8	-
2.4	31.0	-
-	20.2	1.8
5.1	24.4	1.3
10.7	20.5	0.6
2.9	17.4	1.4
10.3	31.8	3.7
1.4	23.4	0.7
5.6	21.8	1.1
4.5	13.5	1.8
6.9	36.2	1.8
5.5	12.0	1.0
6.1	18.7	-
1.9	37.7	-
8.9	28.8	0.9
3.2	6.5	-
14.4	20.7	3.6
-	43.0	1.2

ТРУДОВЫЕ РЕСУРСЫ

	Главы крестьянских (фермерских) хозяйств и индивидуальные			
	высшее профессиональное (высшее)		среднее профессиональное (среднее специальное)	
	всего	в том числе сельско- хозяйственное	всего	в том числе сельско- хозяйственное
в том числе по городским округам	47.8	4.3	24.6	5.8
Ростов-на-Дону	66.7	-	33.3	-
Азов	-	-	50.0	25.0
Батайск	50.0	-	40.0	-
Волгодонск	83.3	-	16.7	-
Гуково	100.0	-	-	-
Донецк	12.5	-	6.3	6.3
Зверево	100.0	-	-	-
Каменск	100.0	-	-	-
Новочеркасск	40.0	20.0	40.0	40.0
Новошахтинск	20.0	-	70.0	-
Таганрог	62.5	12.5	12.5	-
Шахты	83.3	16.7	16.7	-



ТРУДОВЫЕ РЕСУРСЫ

предприниматели, имеющие образование		
начальное профессиональное (профессионально-техническое)	среднее (полное) общее или основное общее	начальное общее или не имеют начального общего образования
8.7	18.8	-
-	-	-
-	50.0	-
-	-	-
-	-	-
-	-	-
37.5	43.8	-
-	-	-
-	-	-
-	20.0	-
-	10.0	-
-	25.0	-
-	-	-

**24. РАСПРЕДЕЛЕНИЕ ЛИЧНЫХ ПОДСОБНЫХ И ДРУГИХ ИНДИВИДУАЛЬНЫХ,
ЗАНЯТЫХ ВЫПОЛНЕНИЕМ**

(на 1 июля 2016 года;

	Число хозяйств, в которых осуществлялись сельскохозяйственные работы, всего	из них хозяйства, с численностью занятых выполнением сельскохозяйственных работ, человек				
		1	2	3 - 4	5 - 6	7 - 8
Всего по области	675551	198033	279040	179898	16051	1182
в том числе по муниципальным районам	528319	169134	212944	131101	12860	1002
Азовский	35725	13173	11866	9156	1226	131
Аксайский	19326	5263	6592	6468	853	64
Багаевский	12445	3979	4873	3131	344	34
Белокалитвинский	19041	5705	8410	4468	335	19
Боковский	5008	1647	1982	1244	125	6
Верхнедонской	7461	2704	2936	1601	124	13
Веселовский	8706	2706	3588	2235	166	8
Волгодонской	9500	2602	4011	2588	272	22
Дубовский	6927	2907	2631	1262	116	8
Егорлыкский	12622	4152	5136	3013	279	26
Заветинский	4711	1702	1919	999	84	6
Зерноградский	17882	6819	7825	3002	206	18
Зимовниковский	10883	3321	4308	2941	267	33
Кагальницкий	8662	2165	3353	2776	331	29
Каменский	16971	4795	7354	4522	277	14
Кашарский	7572	2417	3246	1720	170	6
Константиновский	8133	2172	3737	2028	192	3
Красносулинский	20084	7066	8469	4230	291	19
Куйбышевский	4289	1413	1963	846	48	4
Мартыновский	12029	4235	4475	2823	450	34
Матвеево-Курганский	16523	6413	5914	3838	308	21
Миллеровский	17130	4586	7214	5010	288	18
Милютинский	5672	1471	2339	1675	166	15
Морозовский	11957	3392	5320	3017	200	15
Мясниковский	8554	2430	2971	2466	548	52
Неклиновский	25902	7289	10388	7238	854	60
Обливский	5626	2036	2259	1209	107	7
Октябрьский	19066	4387	8022	6072	462	23
Орловский	11202	3497	4830	2607	244	17
Песчанокопский	13134	5070	5169	2682	200	13
Пролетарский	11908	3195	5058	3417	202	14
Ремонтненский	5538	2135	2341	930	121	7
Родионово-Несветайский	9989	3502	3641	2443	337	50
Сальский	28290	7731	12553	7205	737	53
Семикаракорский	15384	4720	6359	3852	381	32
Советский	2154	662	841	590	53	...
Тарасовский	8512	2653	3831	1884	135	7
Тацинский	10649	3209	4571	2647	199	13
Усть-Донецкий	10730	4639	3946	1916	211	15
Целинский	11817	4843	4456	2246	209	11
Цимлянский	10748	3177	4299	2886	341	30
Чертковский	11802	4552	4582	2359	239	20
Шолоховский	8055	2602	3366	1859	162	11



**ХОЗЯЙСТВ ГРАЖДАН ПО ЧИСЛЕННОСТИ ЛИЦ
СЕЛЬСКОХОЗЯЙСТВЕННЫХ РАБОТ**

хозяйств)

		в процентах от общего числа хозяйств, в которых осуществлялись сельскохозяйственные работы						
9 - 11	12 и более	1	2	3 - 4	5 - 6	7 - 8	9 - 11	12 и более
221	49	29.4	41.4	26.7	2.4	0.2	0.0	0.0
167	34	32.1	40.4	24.9	2.4	0.2	0.0	0.0
27	5	37.0	33.3	25.7	3.4	0.4	0.1	0.0
28	7	27.3	34.2	33.6	4.4	0.3	0.1	0.0
...	-	32.2	39.4	25.3	2.8	0.3	0.0	-
3	-	30.1	44.4	23.6	1.8	0.1	0.0	-
...	-	32.9	39.6	24.9	2.5	0.1	0.0	-
-	-	36.6	39.8	21.7	1.7	0.2	-	-
-	-	31.1	41.2	25.7	1.9	0.1	-	-
...	...	27.4	42.2	27.2	2.9	0.2	0.0	0.0
...	-	42.0	38.0	18.2	1.7	0.1	0.0	-
...	-	32.9	40.7	23.9	2.2	0.2	0.0	-
-	-	36.1	40.7	21.2	1.8	0.1	-	-
...	...	38.2	43.8	16.8	1.2	0.1	0.0	0.0
7	...	30.5	39.6	27.0	2.5	0.3	0.1	0.0
...	...	25.0	38.7	32.1	3.8	0.3	0.0	0.0
5	-	28.3	43.3	26.7	1.6	0.1	0.0	-
4	...	32.0	42.9	22.7	2.2	0.1	0.1	0.0
...	-	26.7	45.9	24.9	2.4	0.0	0.0	-
...	...	35.2	42.2	21.1	1.4	0.1	0.0	0.0
-	-	33.1	45.9	19.8	1.1	0.1	-	-
...	-	35.2	37.2	23.5	3.7	0.3	0.0	-
4	...	38.9	35.8	23.3	1.9	0.1	0.0	0.0
...	...	26.8	42.1	29.3	1.7	0.1	0.0	0.0
...	...	25.9	41.3	29.5	2.9	0.3	0.0	0.0
...	-	28.4	44.5	25.3	1.7	0.1	0.0	-
11	-	28.7	35.0	29.1	6.5	0.6	0.1	-
6	-	28.2	40.2	28.0	3.3	0.2	0.0	-
...	-	36.2	40.2	21.5	1.9	0.1	0.0	-
6	...	23.1	42.3	32.0	2.4	0.1	0.0	0.0
...	-	31.2	43.1	23.3	2.2	0.2	0.0	-
-	-	38.6	39.4	20.4	1.5	0.1	-	-
...	-	26.9	42.5	28.7	1.7	0.1	0.0	-
...	-	38.6	42.3	16.8	2.2	0.1	0.0	-
8	...	35.1	36.5	24.5	3.4	0.5	0.1	0.0
8	-	27.3	44.4	25.5	2.6	0.2	0.0	-
5	-	30.8	41.4	25.1	2.5	0.2	0.0	-
-	-	30.8	39.2	27.5	2.5	0.0	-	-
-	-	31.2	45.0	22.1	1.6	0.1	-	-
3	-	30.2	43.0	24.9	1.9	0.1	0.0	-
3	-	43.2	36.8	17.9	2.0	0.1	0.0	-
4	-	41.2	37.9	19.1	1.8	0.1	0.0	-
...	...	29.6	40.0	26.9	3.2	0.3	0.0	0.0
...	-	38.7	39.0	20.1	2.0	0.2	0.0	-
...	-	32.5	42.1	23.2	2.0	0.1	0.0	-

ТРУДОВЫЕ РЕСУРСЫ

	Число хозяйств, в которых осуществлялись сельскохозяйственные работы, всего	из них хозяйства, с численностью занятых выполнением сельскохозяйственных работ, человек				
		1	2	3 - 4	5 - 6	7 - 8
в том числе по городским округам	147232	28899	66096	48797	3191	180
Ростов-на-Дону	28721	5725	13450	9024	487	27
Азов	6820	975	1890	3784	171	-
Батайск	14656	4265	6494	3687	205	...
Волгодонск	3414	447	1600	1304	63	-
Гуково	8379	1267	3732	3170	204	...
Донецк	7654	2444	3422	1698	88	...
Зверево	1921	558	942	384	37	-
Каменск	9567	1173	4301	3641	371	49
Новочеркасск	5112	26	1111	3430	513	30
Новошахтинск	19923	3842	9042	6673	317	34
Таганрог	8433	2320	3900	1889	306	16
Шахты	32632	5857	16212	10113	429	12



ТРУДОВЫЕ РЕСУРСЫ

		в процентах от общего числа хозяйств, в которых осуществлялись сельскохозяйственные работы						
9 - 11	12 и более	1	2	3 - 4	5 - 6	7 - 8	9 - 11	12 и более
54	15	19.6	44.9	33.1	2.2	0.1	0.0	0.0
...	7	19.9	46.8	31.4	1.7	0.1	0.0	0.0
-	-	14.3	27.7	55.5	2.5	-	-	-
-	-	29.1	44.3	25.2	1.4	0.0	-	-
-	-	13.1	46.9	38.2	1.8	-	-	-
-	-	15.1	44.5	37.8	2.4	0.1	-	-
-	...	31.9	44.7	22.2	1.1	0.0	-	0.0
-	-	29.0	49.0	20.0	1.9	-	-	-
26	...	12.3	45.0	38.1	3.9	0.5	0.3	0.0
...	-	0.5	21.7	67.1	10.0	0.6	0.0	-
14	...	19.3	45.4	33.5	1.6	0.2	0.1	0.0
...	-	27.5	46.2	22.4	3.6	0.2	0.0	-
9	-	17.9	49.7	31.0	1.3	0.0	0.0	-



ЗЕМЕЛЬНЫЕ РЕСУРСЫ

25. ПЛОЩАДЬ ЗЕМЕЛЬ В ХОЗЯЙСТВАХ

(на 1 июля 2016 года;

	Общая площадь земли	из нее сельско- хозяйствен- ные угодья	в том числе		
			пашня	сенокосы	пастбища
Всего по области	8059512.3	7617191.2	5792861.5	198410.7	1564080.5
в том числе по муниципальным районам	8022725.4	7592330.0	5776924.4	196556.6	1563271.5
Азовский	182703.0	174657.0	166909.2	2938.9	2395.2
Аксайский	72982.0	59752.6	42690.2	8124.9	5892.9
Багаевский	80294.2	79469.5	57580.6	2724.8	16244.8
Белокалитвинский	240805.4	227827.7	141185.3	564.0	84023.3
Боковский	144783.2	138503.0	104168.1	5993.7	28034.8
Верхнедонской	177178.6	173857.3	120812.1	9093.0	43050.7
Веселовский	104217.6	98146.9	88140.1	663.4	9100.6
Волгодонской	96884.4	93090.0	67115.1	6159.1	18397.5
Дубовский	316271.9	315134.8	174908.2	8379.0	131612.2
Егорлыкский	127308.2	122995.9	118944.9	19.7	3550.9
Заветинский	416160.9	408573.5	131640.8	38712.9	238021.7
Зерноградский	246340.5	238102.5	216838.5	1841.3	16476.7
Зимовниковский	465014.7	443863.5	311012.3	5060.1	127390.0
Кагальницкий	125930.8	115574.8	109326.9	189.4	4988.4
Каменский	216372.7	189192.5	149627.7	16077.4	22353.3
Кашарский	256081.9	250577.7	203992.7	6491.7	39065.6
Константиновский	170548.0	166087.6	136774.8	5577.1	22751.2
Красносулинский	135239.8	131002.7	112129.4	528.4	17288.0
Куйбышевский	70728.1	69910.6	60137.9	288.4	8585.2
Мартыновский	147261.9	145380.6	124125.5	1156.1	15564.3
Матвеево-Курганский	138398.4	133892.3	124213.2	1291.1	7774.3
Миллеровский	240376.9	228134.5	188128.7	2299.1	35294.3
Милютинский	173204.0	169270.3	134326.8	1462.9	32918.1
Морозовский	219877.0	216178.4	177717.5	1084.4	36330.1
Мясниковский	74217.8	68623.0	60222.1	1239.6	5676.9
Неклиновский	171862.7	148337.4	138201.9	808.5	5205.0
Обливский	155929.3	148323.6	108830.2	7261.5	31325.4
Октябрьский	153984.2	139117.5	115846.6	5089.5	16771.9
Орловский	294631.8	277326.2	203023.5	919.1	72825.8
Песчанокопский	169411.6	164430.7	154421.1	1263.3	8102.0
Пролетарский	239385.1	213769.6	159881.1	484.7	52985.8
Ремонтненский	347627.3	342010.2	166998.9	9226.2	165084.8
Родионово-Несветайский	125922.6	124585.7	108696.1	964.6	14449.1
Сальский	322270.9	304861.4	261167.8	161.0	42398.6
Семикаракорский	102707.5	93163.1	72975.3	4977.4	12506.9
Советский	90691.7	90420.6	65082.4	15897.9	8858.6
Тарасовский	188338.6	169153.5	153297.4	141.2	14237.5
Тацинский	216123.5	215383.4	173516.3	8701.3	31733.6
Усть-Донецкий	83863.3	57474.3	46380.1	2176.1	8340.4
Целинский	209920.2	181097.6	170832.2	1144.9	8513.2
Цимлянский	134583.2	125430.0	99251.4	2255.2	22997.1
Чертковский	223657.9	194476.9	150197.1	4337.0	38752.4
Шолоховский	152632.1	145168.8	105656.5	2786.4	35402.4



ЗЕМЕЛЬНЫЕ РЕСУРСЫ

ВСЕХ КАТЕГОРИЙ

гектаров)

многолетние насаждения	залежь	Из общей площади сельскохозяйственных угодий фактически используются	Мелиорированные земли ¹⁾			
			орошаемые сельскохозяйственные угодья	из них с фактически действующей оросительной системой	осушаемые сельскохозяйственные угодья	из них с фактически действующей осушительной сетью
27751.3	34087.2	7565522.9	145291.5	76991.7	52.9	...
23444.3	32133.1	7542728.0	144615.3	76940.2	52.9	...
1484.0	929.7	173274.3	4355.1	2015.0
1495.4	1549.1	58203.4	6124.7	1554.2	...	-
181.2	2738.1	76731.4	15310.2	10235.8	-	-
552.5	1502.6	226325.1	...	-	-	-
95.1	211.2	138291.7	...	-	-	-
86.8	814.7	173042.5	6841.1	-	-	-
211.6	31.3	98115.7	11969.2	9429.0	-	-
141.0	1277.3	91812.6	12102.1	5661.0	-	-
101.8	133.6	315001.2	4846.0	-	-	-
341.1	139.3	122856.6	1996.8	-	-	-
78.4	119.8	408453.8	-	-	-	-
2686.2	259.8	227003.5	2448.9	...	-	-
155.7	245.4	443618.1	...	-	-	-
511.5	558.6	115016.2	-	-	-	-
658.4	475.6	188716.9	...	-	-	-
82.1	945.6	249632.1	1615.0	-	-	-
312.4	672.1	165415.4	434.4	...	-	-
262.6	794.2	130199.4	...	-	-	-
169.6	729.5	69181.1	-	-
3686.5	848.3	144532.3	8349.4	7515.0	-	-
195.6	418.1	131611.2	1127.2	...	-	-
588.7	1823.7	225890.8	-	-	-	-
158.0	404.5	168865.8	-	-	-	-
259.9	786.6	215391.9	-	-	-	-
285.2	1199.2	67393.8	-	-	-	-
2016.5	2105.6	146231.7	4690.0	817.8	-	-
65.1	841.4	147482.2	-	-
343.3	1066.2	138051.3	-	-	-	-
232.8	325.0	277001.2	-	-
580.0	64.4	164366.3	4830.3	...	-	-
211.4	206.5	213563.1	17642.5	16793.3	-	-
26.7	673.6	339536.6	-	-	-	-
281.5	194.4	124391.3	1140.6	...	-	-
640.8	493.1	304368.2	10061.0	9201.0	-	-
1592.0	1111.4	92051.5	11358.6	9534.0	-	-
30.5	551.1	89869.5	-	-	-	-
251.0	1226.5	167926.8	1542.0	-
674.3	757.9	214625.5	-	-
505.2	72.6	57401.7	-	-
98.6	508.8	180588.2	-	-	-	-
569.6	356.7	125073.3	1159.0	-	-	-
324.6	865.8	191557.9	...	-	-	-
219.4	1104.1	144064.7	-	-



ЗЕМЕЛЬНЫЕ РЕСУРСЫ

	Общая площадь земли	из нее сельско- хозяйствен- ные угодья	в том числе		
			пашня	сенокосы	пастбища
в том числе по городским округам	36787.0	24861.1	15937.1	1854.1	808.9
Ростов-на-Дону	4591.3	1620.1	288.7
Азов	1907.9	1216.0	894.0
Батайск	2096.2	1191.0	720.2	-	-
Волгодонск	5361.3	3692.5	2998.3	17.6	214.8
Гуково	869.2	419.7	203.0	0.1	-
Донецк	2893.2	2617.2	1900.2	3.5	77.4
Зверево	1634.4	1446.8	1385.4	-	...
Каменск	3158.9	2389.6	2123.9	8.1	0.4
Новочеркасск	4408.1	3437.6	788.8	1814.4	13.2
Новошахтинск	5408.2	4548.5	3660.7	-	...
Таганрог	1315.3	674.1	176.3	-	-
Шахты	3143.0	1608.2	797.6	8.5	1.0



ЗЕМЕЛЬНЫЕ РЕСУРСЫ

многолетние насаждения	залежь	Из общей площади сельско-хозяйственных угодий фактически используются	Мелиорированные земли ¹⁾			
			орошаемые сельско-хозяйственные угодья	из них с фактически действующей оросительной системой	осушаемые сельско-хозяйственные угодья	из них с фактически действующей осушительной сетью
4307.0	1954.1	22795.0	676.1	51.5	-	-
865.9	465.3	1154.7	-	-	-	-
265.8	53.9	1162.1	166.6	...	-	-
196.8	273.9	917.0	-	-	-	-
313.7	148.1	3432.4	-	-	-	-
177.5	39.2	380.5	-	-	-	-
179.0	457.1	2160.1	-	-
47.7	...	1434.1	-	-	-	-
216.4	40.9	2348.7	-	-	-	-
785.6	35.7	3401.8	-	-
355.3	...	4516.6	...	-	-	-
448.8	48.9	625.2	-	-	-	-
454.6	346.5	1261.8	-	-	-	-

26. ПЛОЩАДЬ ЗЕМЕЛЬ

(на 1 июля 2016 года;

	Общая площадь земли	из нее сельско- хозяйствен- ные угодья	в том числе		
			пашня	сенокосы	пастбища
Всего по области	5026927.2	4659382.7	3741769.6	54489.9	848083.1
в том числе по муниципальным районам	5015014.1	4648325.9	3732147.8	54489.9	847460.5
Азовский	113431.8	109329.1	105430.7	1172.1	1828.3
Аксайский	50610.9	40383.5	29492.2	5545.7	4803.8
Багаевский	32414.3	32414.3	30110.4	186.0	2068.9
Белокалитвинский	204970.2	193527.2	116305.5	...	76967.7
Боковский	91465.8	85435.8	64806.5	4953.5	15675.8
Верхнедонской	141905.4	138929.5	98272.7	8130.2	32520.6
Веселовский	77858.1	72694.9	65114.5	...	6974.4
Волгодонской	49478.2	46692.3	35105.2	2420.0	9167.1
Дубовский	147633.5	147577.1	103255.4	654.2	43657.5
Егорлыкский	25476.0	21884.1	20210.2	-	1527.5
Заветинский	100565.0	94299.6	41922.0	...	51372.6
Зерноградский	196531.4	190060.2	170084.7	...	16435.8
Зимовниковский	345891.3	327099.8	234396.6	4724.8	87950.3
Кагальницкий	107937.0	99374.3	94285.2	-	4762.4
Каменский	122398.8	96672.0	81408.6	1265.4	13711.0
Кашарский	193897.6	189161.7	157971.7	983.0	30198.0
Константиновский	67489.3	65919.7	56690.2	1854.4	7201.3
Красносулинский	94784.2	92190.6	80195.2	-	11995.4
Куйбышевский	48144.9	47623.3	41301.2	102.4	6100.7
Мартыновский	85577.8	84599.7	72099.9	997.0	8799.7
Матвеево-Курганский	88996.5	85771.9	79813.1	609.9	5325.9
Миллеровский	182850.7	172010.3	139727.0	934.0	30840.0
Милютинский	114016.9	110282.3	92262.6	-	18003.9
Морозовский	146188.9	143346.4	133797.5	...	8894.9
Мясниковский	62953.2	59042.0	52623.9	896.0	5522.1
Неклиновский	118826.6	98052.4	91959.8	...	4711.2
Обливский	125712.2	119604.1	93183.6	1934.1	24486.3
Октябрьский	95632.6	83982.7	69561.9	2956.9	10800.6
Орловский	135556.5	122505.2	77672.7	-	44763.7
Песчанокопский	105322.2	101610.3	95272.7	-	5870.6
Пролетарский	197595.3	172766.0	123866.3	...	48447.7
Ремонтненский	129302.6	125019.0	68967.6	-	56051.4
Родионово-Несветайский	87387.2	87225.3	74326.1	...	12805.8
Сальский	242927.0	227972.7	206665.3	...	20966.5
Семикаракорский	50050.7	41627.8	33108.2	2286.2	5117.2
Советский	26767.2	26767.2	24429.1
Тарасовский	95669.7	80943.0	72214.8	...	8654.2
Тацинский	93369.4	93349.0	84349.4	...	6964.4
Усть-Донецкий	75071.4	49703.5	40538.0	962.9	7948.6
Целинский	138277.2	110140.6	103579.1	...	5639.5
Цимлянский	111352.4	102836.3	81572.7	1429.1	19508.7
Чертковский	175871.3	147984.4	115020.8	...	30874.6
Шолоховский	116854.6	109914.6	79177.0	1219.0	29404.6



СЕЛЬСКОХОЗЯЙСТВЕННЫХ ОРГАНИЗАЦИЙ

гектаров)

многолетние насаждения	залежь	Из общей площади сельско-хозяйственных угодий фактически используются	Мелиорированные земли			
			орошаемые сельско-хозяйственные угодья	из них с фактически действующей оросительной системой	осушаемые сельско-хозяйственные угодья	из них с фактически действующей осушительной сетью
13851.3	1188.8	4642501.0	122950.9	72321.8	-	-
13070.9	1156.8	4631588.1	122279.9	72275.4	-	-
883.0	...	108868.0	3261.0	1415.0	-	-
536.8	...	40378.5	5551.7	1115.8	-	-
...	-	32414.3	14650.8	9840.8	-	-
153.6	0.4	193526.8	-	-	-	-
-	-	85435.8	...	-	-	-
...	-	138929.5	-	-	-	-
...	-	72694.9	11218.7	8958.0	-	-
-	-	46692.3	11028.7	4804.0	-	-
...	-	147577.1	...	-	-	-
...	-	21884.1	...	-	-	-
-	-	94299.6	-	-	-	-
2435.0	...	179227.2	-	-
...	-	327099.8	...	-	-	-
326.7	-	99374.3	-	-	-	-
...	-	96672.0	...	-	-	-
...	-	189161.7	-	-	-	-
...	-	65919.7	...	-	-	-
-	-	92190.6	-	-	-	-
...	-	47623.3	-	-
2703.0	-	84599.6	8000.2	7498.0	-	-
23.0	-	83940.7	-	-
255.4	...	171336.4	-	-	-	-
...	-	110282.3	-	-	-	-
128.0	-	143346.4	-	-	-	-
-	-	59042.0	-	-	-	-
1286.4	-	98052.3	4186.0	761.0	-	-
-	...	119603.9	-	-
-	...	83319.4	-	-	-	-
68.8	-	122505.2	-	-
467.0	-	101610.3	4830.3	...	-	-
...	...	172597.0	17353.5	16793.3	-	-
-	-	125019.0	-	-	-	-
...	-	87225.3	...	-	-	-
243.9	...	227925.7	10057.0	...	-	-
1116.2	-	41627.7	9252.0	7749.0	-	-
-	-	26767.2	-	-	-	-
72.0	-	80943.0	...	-	-	-
...	-	93349.0	-	-	-	-
254.0	-	49703.5	-	-	-	-
-	-	110140.6	-	-	-	-
...	-	102836.3	945.0	-	-	-
194.0	-	145931.2	-	-	-	-
...	-	109914.6	-	-

ЗЕМЕЛЬНЫЕ РЕСУРСЫ

	Общая площадь земли	из нее сельско- хозяйствен- ные угодья	в том числе		
			пашня	сенокосы	пастбища
в том числе по городским округам	11913.1	11056.9	9621.8	-	622.6
Ростов-на-Дону	-	-	-	-	-
Азов	418.8	359.9	...	-	-
Батайск	-	-
Волгодонск	2045.9	2045.9	1936.7	-	...
Гуково	-	-	-	-	-
Донецк	1357.5	1352.6	1295.0	-	-
Зверево	879.1	873.7	872.7	-	...
Каменск	-	-
Новочеркасск	1786.8	1133.5	582.6	-	...
Новошахтинск	-	...
Таганрог	-	-	-
Шахты	60.4	-	-	-	-



ЗЕМЕЛЬНЫЕ РЕСУРСЫ

многолетние насаждения	залежь	Из общей площади сельскохозяйственных угодий фактически используются	Мелиорированные земли			
			орошаемые сельскохозяйственные угодья	из них с фактически действующей оросительной системой	осушаемые сельскохозяйственные угодья	из них с фактически действующей осушительной сетью
780.5	...	10912.9	671.0	...	-	-
-	-	-	-	-	-	-
122.8	-	359.9	...	-	-	-
-	-	-	-	-
-	-	1933.9	-	-	-	-
-	-	-	-	-	-	-
...	-	1352.6	-	-	-	-
-	-	873.7	-	-	-	-
-	-	...	-	-	-	-
...	-	1133.5	-	-
...	-	-	-	-
...	-	...	-	-	-	-
-	-	-	-	-	-	-

27. ПЛОЩАДЬ ЗЕМЕЛЬ СЕЛЬСКОХОЗЯЙСТВЕННЫХ ОРГАНИЗАЦИЙ,

(на 1 июля 2016 года:

	Общая площадь земли	из нее сельско- хозяйственные угодья	в том числе		
			пашня	сенокосы	пастбища
Всего по области	2524456.3	2361748.8	1874408.9	16124.4	465918.5
в том числе по муниципальным районам	2522734.0	2360175.2	1873566.0	16124.4	465799.3
Азовский	53371.6	50288.7	48869.6	...	1187.0
Аксайский	3262.3	1490.1	459.0	562.5	...
Багаевский	4760.0	4760.0	4747.0	...	-
Белокалитвинский	150741.2	140372.7	76025.7	...	64226.1
Боковский	-	...
Верхнедонской
Веселовский	75015.9	70532.7	63056.3	...	6870.4
Волгодонской	14085.2	13957.3	10063.0	...	3683.3
Дубовский	56373.5	56367.2
Егорлыкский	-	-
Заветинский
Зерноградский	119010.8	113980.8	107520.8	...	5480.3
Зимовниковский	222534.4	212198.4	136658.3	2285.8	73254.3
Кагальницкий	76445.0	68475.5	65220.2	-	3090.2
Каменский	24029.3	22274.1	18928.1	-	3059.0
Кашарский	102193.2	98889.0	82472.0	...	16396.0
Константиновский	-	...
Красносулинский	16373.2	-	...
Куйбышевский	-	-	-	-	-
Мартыновский	26376.7	26275.4	21180.1	...	3272.0
Матвеево-Курганский	38934.0	37538.5	35032.7	...	2262.7
Миллеровский	109750.1	102316.0	86052.3	...	15881.8
Милютинский	81129.2	81120.9	67986.1	-	13131.0
Морозовский	108890.6	106104.9	99423.6	...	6118.3
Мясниковский	53447.9	51544.7	45612.6	896.0	5036.1
Неклиновский	89330.9	70478.5	65615.1	-	4052.3
Обливский	32162.2	32162.2	21875.8	...	8984.2
Октябрьский	45122.2	34220.9	28875.5	...	4853.4
Орловский	58493.1	55230.3	20969.1	-	34251.2
Песчанокопский	93005.6	89377.0	83572.0	-	5667.0
Пролетарский	116405.8	114656.8	82217.5	...	32416.3
Ремонтненский	81867.4	77708.1	43194.0	-	34514.1
Родионово-Несветайский
Сальский	154666.5	143712.1	126073.1	...	17345.1
Семикаракорский	16211.3	11034.2	8720.0	1490.3	...
Советский	-	-
Тарасовский	-	...
Тацинский	33601.4	33584.9	31073.7	-	2511.1
Усть-Донецкий	7792.0	6915.0	...	-	...
Целинский	130141.9	102798.0	96236.5	...	5639.5
Цимлянский	41486.4	38454.6	32119.0	...	5081.1
Чертковский	95970.9	90278.6	72212.6	...	17889.0
Шолоховский	27756.3	24303.3	17225.3	...	6280.0



ЗЕМЕЛЬНЫЕ РЕСУРСЫ

НЕ ОТНОСЯЩИХСЯ К СУБЪЕКТАМ МАЛОГО ПРЕДПРИНИМАТЕЛЬСТВА

гектаров)

многолетние насаждения	залежь	Из общей площади сельско-хозяйственных угодий фактически используются	Мелиорированные земли			
			орошаемые сельско-хозяйственные угодья	из них с фактически действующей оросительной системой	осушаемые сельско-хозяйственные угодья	из них с фактически действующей осушительной сетью
4988.0	309.1	2360762.4	61215.5	47275.3	-	-
4408.6	277.1	2359220.9	61158.1	47228.9	-	-
-	...	50273.7	-	-
...	...	1485.1	-	-	-	-
-	-	4760.0	1854.0	...	-	-
20.9	-	140372.7	-	-	-	-
-	-	...	-	-	-	-
-	-	...	-	-	-	-
...	-	70532.7	10875.7	8615.0	-	-
-	-	13957.3	-	-
...	-	56367.2	-	-	-	-
-	-	...	-	-	-	-
-	-	...	-	-	-	-
...	...	113300.8	-	-	-	-
-	-	212198.4	-	-	-	-
...	-	68475.5	-	-	-	-
...	-	22274.1	...	-	-	-
-	-	98889.0	-	-	-	-
-	-	...	-	-	-	-
-	-	...	-	-	-	-
-	-	-	-	-	-	-
1745.2	-	26275.3	3351.7	3351.7	-	-
...	-	37538.5	-	-	-	-
-	...	102062.1	-	-	-	-
...	-	81120.9	-	-	-	-
...	-	106104.9	-	-	-	-
-	-	51544.7	-	-	-	-
811.1	-	70478.4	4054.0	629.0	-	-
-	...	32162.0	-	-	-	-
-	-	34220.9	-	-	-	-
...	-	55230.3	-	-	-	-
138.0	-	89377.0	4615.5	-	-	-
-	-	114656.8	15632.2	15632.2	-	-
-	-	77708.1	-	-	-	-
-	-	...	-	-	-	-
243.9	-	143712.1	10057.0	...	-	-
...	-	11034.2	-	-
-	-	...	-	-	-	-
-	-	...	-	-	-	-
-	-	33584.9	-	-	-	-
...	-	6915.0	-	-	-	-
-	-	102798.0	-	-	-	-
...	-	38454.6	521.0	-	-	-
-	-	90278.6	-	-	-	-
...	-	24303.3	-	-



ЗЕМЕЛЬНЫЕ РЕСУРСЫ

	Общая площадь земли	из нее сельско- хозяйственные угодья	в том числе		
			пашня	сенокосы	пастбища
в том числе по городским округам	1722.3	1573.6	842.9	-	...
Ростов-на-Дону	-	-	-	-	-
Азов	-	-	-
Батайск	-	-	-
Волгодонск	-	...
Гуково	-	-	-	-	-
Донецк	-	-	-	-	-
Зверево	-	-	-	-	-
Каменск	-	-	-	-	-
Новочеркасск	-	...
Новошахтинск	-	-	-	-	-
Таганрог	-	-	-
Шахты	...	-	-	-	-



ЗЕМЕЛЬНЫЕ РЕСУРСЫ

многолетние насаждения	залежь	Из общей площади сельско-хозяйственных угодий фактически используются	Мелиорированные земли			
			орошаемые сельско-хозяйственные угодья	из них с фактически действующей оросительной системой	осушаемые сельско-хозяйственные угодья	из них с фактически действующей осушительной сетью
579.5	...	1541.6	-	-
-	-	-	-	-	-	-
...	-	...	-	-	-	-
-	...	-	-	-	-	-
-	-	...	-	-	-	-
-	-	-	-	-	-	-
-	-	-	-	-	-	-
-	-	-	-	-	-	-
-	-	-	-	-	-	-
...	-	-	-
-	-	-	-	-	-	-
...	-	...	-	-	-	-
-	-	-	-	-	-	-

28. ПЛОЩАДЬ ЗЕМЕЛЬ МАЛЫХ

(на 1 июля 2016 года;

	Общая площадь земли	из нее сельско- хозяйственны е угодья	в том числе		
			пашня	сенокосы	пастбища
Всего по области	2257790.2	2139032.0	1748273.3	33789.7	349192.5
в том числе по муниципальным районам	2252612.9	2133943.1	1743792.6	33789.7	348690.9
Азовский	56013.5	55112.7	53018.4	955.0	532.3
Аксайский	38784.1	33230.8	27416.9	2337.7	3059.1
Багаевский	27082.7	27082.7	24791.8	...	2068.9
Белокалитвинский	51683.0	50876.8	38084.5	-	12659.2
Боковский	86408.8	80378.8	61070.5	4953.5	14354.8
Верхнедонской	109583.8	106625.9	75499.3	5629.7	25496.9
Веселовский	2842.2	2162.2	2058.2	-	...
Волгодонской	28548.1	26802.1	19320.3	2209.0	5272.8
Дубовский	87494.5	87444.5	58585.9	...	28206.6
Егорлыкский	22290.9	18766.7	17253.9	-	1366.4
Заветинский	53744.0	48593.6	27272.0	...	20981.6
Зерноградский	55150.4	55125.2	43531.7	-	9215.5
Зимовниковский	121388.9	112933.4	95791.1	2439.0	14675.2
Кагальницкий	31492.0	30898.8	29065.0	-	1672.2
Каменский	67809.0	66825.1	56889.1	939.4	8996.6
Кашарский	90709.6	89289.5	74667.5	962.0	13651.0
Константиновский	41089.7	40109.6	32602.1	1841.3	5492.4
Красносулинский	75559.0	75391.3	65475.3	-	9916.0
Куйбышевский	47113.2	46591.7	40525.2	101.2	5846.3
Мартыновский	58507.6	57630.8	50602.5	919.0	5527.7
Матвеево-Курганский	47386.5	45557.4	42367.4	384.8	2800.2
Миллеровский	72595.4	69240.3	53345.6	...	14927.0
Милютинский	32524.7	28798.4	23913.5	-	4872.9
Морозовский	37016.1	36984.5	34116.9	-	2776.6
Мясниковский	9466.3	7458.3	6972.3	-	...
Неклиновский	28321.5	26716.9	25808.7	...	651.9
Обливский	78094.0	77467.9	62455.7	...	14746.1
Октябрьский	41667.8	41043.3	33985.2	1959.9	4434.9
Орловский	70729.1	61276.4	51318.6	-	9899.0
Песчанокопский	12316.6	12233.3	11700.7	-	203.6
Пролетарский	40013.0	38880.0	31265.4	...	7185.6
Ремонтненский	47434.3	47310.0	25773.6	-	21536.4
Родионово-Несветайский	30790.4	30644.9	27818.1	...	2806.4
Сальский	86946.7	83001.5	79414.1	-	3587.4
Семикаракорский	28160.3	26246.4	23333.4	388.9	2271.1
Советский	21293.7	21293.7	18955.6
Тарасовский	84728.0	70250.2	63284.3	-	6893.9
Тацинский	49149.8	49149.8	42661.3	...	4453.3
Усть-Донецкий	41684.0	40696.2	34095.4	873.9	5726.9
Целинский	7496.4	6715.4	6715.4	-	-
Цимлянский	66605.8	61692.8	47545.3	491.9	13655.6
Чертковский	78901.2	56904.1	42013.2	...	12978.9
Шолоховский	85996.2	82509.2	61411.7	426.0	20562.5



СЕЛЬСКОХОЗЯЙСТВЕННЫХ ПРЕДПРИЯТИЙ

гектаров)

многолетние насаждения	залежь	Из общей площади сельско-хозяйственных угодий фактически используются	Мелиорированные земли			
			орошаемые сельско-хозяйственные угодья	из них с фактически действующей оросительной системой	осушаемые сельско-хозяйственные угодья	из них с фактически действующей осушительной сетью
6943.8	832.7	2124667.6	56850.6	23521.5	-	-
6837.2	832.7	2119578.7	56393.0	23521.5	-	-
607.0	-	54666.6	2237.0	391.0	-	-
417.1	-	33230.8	5551.7	1115.8	-	-
...	-	27082.7	12544.8	9496.8	-	-
...	0.4	50876.4	-	-	-	-
-	-	80378.8	...	-	-	-
-	-	106625.9	-	-	-	-
-	-	2162.2	-	-
-	-	26802.1	4223.7	1316.0	-	-
-	-	87444.5	...	-	-	-
...	-	18766.7	...	-	-	-
-	-	48593.6	-	-	-	-
2378.0	-	46344.2	-	-
...	-	112933.4	...	-	-	-
161.6	-	30898.8	-	-	-	-
-	-	66825.1	-	-	-	-
...	-	89289.5	-	-	-	-
...	-	40109.6	...	-	-	-
-	-	75391.3	-	-	-	-
...	-	46591.7	-	-
581.6	-	57630.8	4648.5	4146.3	-	-
...	-	43726.2	-	-
...	-	68820.3	-	-	-	-
...	-	28798.4	-	-	-	-
...	-	36984.5	-	-	-	-
-	-	7458.3	-	-	-	-
...	-	26716.9	-	-	-	-
-	-	77467.9	-	-
-	...	40380.0	-	-	-	-
...	-	61276.4	-	-
...	-	12233.3	-	-
...	...	38711.0	-	-
-	-	47310.0	-	-	-	-
...	-	30644.9	...	-	-	-
-	-	83001.5	-	-	-	-
253.0	-	26246.3	6108.0	4605.0	-	-
-	-	21293.7	-	-	-	-
72.0	-	70250.2	...	-	-	-
...	-	49149.8	-	-	-	-
-	-	40696.2	-	-	-	-
-	-	6715.4	-	-	-	-
-	-	61692.8	424.0	-	-	-
194.0	-	54850.9	-	-	-	-
...	-	82509.2	-	-	-	-

ЗЕМЕЛЬНЫЕ РЕСУРСЫ

	Общая площадь земли	из нее сельско- хозяйственны е угодья	в том числе		
			пашня	сенокосы	пастбища
в том числе по городским округам	5177.3	5088.9	4480.7	-	...
Ростов-на-Дону	-	-	-	-	-
Азов	270.1	243.7	...	-	-
Батайск	-	-
Волгодонск	-	-
Гуково	-	-	-	-	-
Донецк	-	-
Зверево	879.1	873.7	872.7	-	...
Каменск	-	-	-	-	-
Новочеркасск	-	-
Новошахтинск	-	...
Таганрог	-	-	-	-	-
Шахты	...	-	-	-	-



ЗЕМЕЛЬНЫЕ РЕСУРСЫ

многолетние насаждения	залежь	Из общей площади сельско-хозяйственных угодий фактически используются	Мелиорированные земли			
			орошаемые сельско-хозяйственные угодья	из них с фактически действующей оросительной системой	осушаемые сельско-хозяйственные угодья	из них с фактически действующей осушительной сетью
106.6	-	5088.9	...	-	-	-
-	-	-	-	-	-	-
62.6	-	243.7	...	-	-	-
-	-	...	-	-	-	-
-	-	...	-	-	-	-
-	-	-	-	-	-	-
-	-	...	-	-	-	-
-	-	873.7	-	-	-	-
-	-	-	-	-	-	-
-	-	...	-	-	-	-
...	-	-	-	-
-	-	-	-	-	-	-
-	-	-	-	-	-	-

29. ПЛОЩАДЬ ЗЕМЕЛЬ КРЕСТЬЯНСКИХ (ФЕРМЕРСКИХ)

(на 1 июля 2016 года;

	Общая площадь земли	из нее сельско- хозяйственные угодья	в том числе		
			пашня	сенокосы	пастбища
Всего по области	2575490.1	2556990.6	1929633.6	81599.2	542269.1
в том числе по муниципальным районам	2570069.0	2552396.8	1927125.7	79767.4	542086.3
Азовский	58110.8	57672.2	56516.6	758.7	380.7
Аксайский	13041.2	12986.8	10420.9	1625.1	740.0
Багаевский	24216.3	24216.3	12540.7	224.3	11451.3
Белокалитвинский	31590.9	31505.1	23851.8	266.6	6944.9
Боковский	51847.8	51847.8	38960.2	640.6	12247.0
Верхнедонской	32755.3	32755.3	22030.5	251.6	10473.2
Веселовский	18028.2	17821.1	16619.7	...	1162.2
Волгодонской	31672.0	31553.7	27357.7	1526.0	2666.4
Дубовский	119609.1	118889.4	67888.8	6035.3	44950.3
Егорлыкский	95913.9	95726.4	93717.8	...	1964.9
Заветинский	296342.5	295445.1	89493.5	27832.2	178119.4
Зерноградский	45571.6	45463.8	45115.3	249.3	27.0
Зимовниковский	101170.3	99697.6	75672.6	302.3	23722.7
Кагальницкий	14590.7	14590.7	14425.1	-	165.6
Каменский	63355.0	63301.6	52994.4	2495.8	7644.3
Кашарский	58796.9	58796.6	45418.0	4657.4	8666.2
Константиновский	100229.6	98008.5	78862.3	3686.4	15451.8
Красносулинский	32730.3	32409.4	30165.1	274.6	1826.5
Куйбышевский	20744.1	20742.1	18309.3	78.2	2346.8
Мартыновский	58261.8	58040.4	51367.1	108.7	5707.6
Матвеево-Курганский	44905.0	44594.1	42133.7	61.5	2334.9
Миллеровский	51751.9	51596.8	46754.3	771.2	3925.3
Милютинский	41526.9	41526.9	33843.3	...	7642.6
Морозовский	47957.4	47956.4	43727.0	...	4216.4
Мясниковский	6779.9	6716.8	6365.7	161.3	124.6
Неклиновский	42924.7	42779.6	42054.5	310.6	360.3
Обливский	16988.2	16800.5	12408.8	1793.4	2598.3
Октябрьский	53543.8	52058.7	44577.4	1652.9	5769.9
Орловский	151624.2	148249.8	123419.1	...	24200.6
Песчанокопский	59388.8	59372.3	55950.9	1205.1	2215.3
Пролетарский	38965.9	38910.7	35312.4	157.4	3440.9
Ремонтненский	186226.7	186203.2	95017.9	2665.7	88519.3
Родионово-Несветайский	34626.8	34626.6	32281.9	714.3	1628.4
Сальский	53078.3	52629.0	49394.8	-	3187.5
Семикаракорский	44681.9	44681.9	38280.4	1816.2	3816.1
Советский	49100.9	49100.5	40543.9	5987.4	2569.2
Тарасовский	88531.7	84784.3	79783.5	...	4890.3
Тацинский	120148.4	120148.4	88414.0	7025.4	24709.0
Усть-Донецкий	5826.0	5817.5	4892.8	480.5	391.2
Целинский	66683.9	66682.9	64097.6	...	2472.0
Цимлянский	19786.8	19746.8	16581.2	486.4	2661.6
Чертковский	42959.0	42576.4	33332.7	1450.4	7787.8
Шолоховский	33483.7	33366.9	26230.6	1170.4	5965.9



ХОЗЯЙСТВ И ИНДИВИДУАЛЬНЫХ ПРЕДПРИНИМАТЕЛЕЙ

гектаров)

многолетние насаждения	залежь	Из общей площади сельско-хозяйственных угодий фактически используются	Мелиорированные земли			
			орошаемые сельско-хозяйственные угодья	из них с фактически действующей оросительной системой	осушаемые сельско-хозяйственные угодья	из них с фактически действующей осушительной сетью
1798.3	1690.5	2553412.1	22340.6	4669.9	52.9	...
1790.8	1626.7	2548882.1	22335.4	4664.8	52.9	...
...	...	57655.2	1094.1	600.0
74.1	126.7	12860.0	573.0	438.5	...	-
-	-	24216.3	659.4	395.0	-	-
...	431.7	31073.4	...	-	-	-
-	-	51847.8	-	-	-	-
-	-	32755.3	6841.1	-	-	-
21.2	-	17821.1	750.5	471.0	-	-
...	-	31553.6	1073.4	857.0	-	-
-	...	118874.4	...	-	-	-
35.7	-	95726.4	1296.8	-	-	-
-	-	295445.1	-	-	-	-
...	-	45454.7	204.9	-	-	-
-	-	99697.6	-	-	-	-
-	-	14590.7	-	-	-	-
...	133.2	63168.5	...	-	-	-
-	...	58741.5	1615.0	-	-	-
...	-	98008.4	424.4	...	-	-
...	...	32268.4	...	-	-	-
...	-	20742.1	-	-	-	-
857.0	-	58040.3	349.2	...	-	-
-	64.0	44498.4	450.2	-	-	-
103.0	...	51553.8	-	-	-	-
-	...	41525.9	-	-	-	-
-	-	47956.4	-	-	-	-
...	...	6633.8	-	-	-	-
54.2	-	42779.6	504.0	56.8	-	-
-	-	16800.5	-	-	-	-
...	18.5	52040.2	-	-	-	-
...	-	148249.8	-	-	-	-
-	...	59371.3	-	-	-	-
-	-	38910.7	...	-	-	-
-	...	184402.9	-	-	-	-
-	...	34624.6	-	-
46.7	-	52629.0	-	-
...	537.8	44144.1	2106.6	1785.0	-	-
-	-	49100.5	-	-	-	-
...	-	84784.1	-
-	-	120148.4	-	-
...	-	5817.5	-	-
...	-	66682.3	-	-	-	-
...	-	19746.8	...	-	-	-
...	...	42573.9	...	-	-	-
-	-	33366.9	-	-	-	-

ЗЕМЕЛЬНЫЕ РЕСУРСЫ

	Общая площадь земли	из нее сельско- хозяйственные угодья	в том числе		
			пашня	сенокосы	пастбища
в том числе по городским округам	5421.1	4593.9	2508.0	1831.9	182.8
Ростов-на-Дону	-	-	-
Азов	479.1	475.2	475.2	-	-
Батайск	-	-
Волгодонск	1605.2	817.3	694.9	...	104.9
Гуково	-	-	-	-	-
Донецк	568.5	551.9	412.9	-	...
Зверево	412.0	412.0	412.0	-	-
Каменск	163.7	163.7	162.6	-	-
Новочеркасск	1848.1	1847.5	25.4	1814.4	...
Новошахтинск	153.9	152.8	152.8	-	-
Таганрог	20.3	-	-
Шахты	17.0	-	-	-	-



ЗЕМЕЛЬНЫЕ РЕСУРСЫ

многолетние насаждения	залежь	Из общей площади сельскохозяйственных угодий фактически используются	Мелиорированные земли			
			орошаемые сельскохозяйственные угодья	из них с фактически действующей оросительной системой	осушаемые сельскохозяйственные угодья	из них с фактически действующей осушительной сетью
7.5	63.8	4530.0	-	-
-	...	-	-	-	-	-
-	-	475.2	-	-
-	-	...	-	-	-	-
-	-	817.3	-	-	-	-
-	-	-	-	-	-	-
-	...	489.4	-	-
-	-	412.0	-	-	-	-
...	-	163.7	-	-	-	-
...	-	1847.5	-	-	-	-
-	-	152.8	-	-	-	-
-	-	...	-	-	-	-
-	-	-	-	-	-	-

30. ПЛОЩАДЬ ЗЕМЕЛЬ КРЕСТЬЯНСКИХ

(на 1 июля 2016 года;

	Общая площадь земли	из нее сельско- хозяйственные угодья	в том числе		
			пашня	сенокосы	пастбища
Всего по области	2379552.6	2362716.9	1781575.0	71064.4	507599.9
в том числе по муниципальным районам	2374672.7	2358645.8	1779565.6	69249.4	507421.9
Азовский	49564.0	49341.9	48266.0	724.7	335.0
Аксайский	9661.1	9646.6	8062.9	1148.0	354.7
Багаевский	16320.3	16320.3	5859.4	204.3	10256.6
Белокалитвинский	27716.5	27631.2	20929.4	206.6	6054.1
Боковский	51417.4	51417.4	38777.8	606.4	12033.2
Верхнедонской	27372.3	27372.3	21687.5	249.6	5435.2
Веселовский	14331.5	14124.4	13254.0	...	841.2
Волгодонской	26825.7	26775.4	23491.5	1270.7	2013.2
Дубовский	98202.7	97776.0	50439.3	5813.6	41508.1
Егорлыкский	93730.0	93542.5	91691.2	...	1832.6
Заветинский	265279.8	264692.4	79835.6	19886.2	164970.6
Зерноградский	43960.0	43852.2	43543.7	209.3	27.0
Зимовниковский	96258.4	95045.7	71673.7	248.3	23123.7
Кагальницкий	13504.9	13504.9	13346.6	-	158.3
Каменский	56556.1	56504.3	46815.5	2293.1	7239.7
Кашарский	58496.9	58496.6	45118.0	4657.4	8666.2
Константиновский	98507.9	96302.4	77405.6	3619.4	15269.4
Красносулинский	30338.2	30017.5	28012.2	274.6	1667.5
Куйбышевский	20080.0	20078.0	17739.2	78.2	2252.8
Мартыновский	51063.5	50855.1	45723.2	108.7	4172.5
Матвеево-Курганский	44900.0	44589.1	42128.7	61.5	2334.9
Миллеровский	46516.5	46462.7	41832.3	771.2	3713.2
Милютинский	34967.7	34967.7	28341.6	...	6585.1
Морозовский	41238.0	41238.0	37729.6	...	3498.4
Мясниковский	5968.0	5904.9	5557.1	161.3	121.5
Неклиновский	34122.8	34041.2	33424.9	309.3	253.2
Обливский	16877.2	16689.5	12335.8	1755.4	2598.3
Октябрьский	51284.1	49918.3	42682.8	1515.9	5661.1
Орловский	143671.7	140307.5	115725.9	...	23951.5
Песчанокопский	57974.8	57958.3	54683.9	1062.1	2212.3
Пролетарский	37190.3	37135.1	33859.3	157.4	3118.4
Ремонтненский	182683.7	182660.2	93229.0	2163.4	87267.5
Родионово-Несветайский	25222.7	25222.7	23128.8	699.3	1394.6
Сальский	51134.5	50685.2	47580.6	-	3061.9
Семикаракорский	38146.6	38146.6	32807.1	1776.2	3506.1
Советский	47838.9	47838.6	39599.9	5962.4	2276.3
Тарасовский	83774.9	80027.5	75498.7	...	4460.8
Тацинский	116764.5	116764.5	85290.7	7011.4	24462.4
Усть-Донецкий	5556.4	5547.9	4719.9	419.0	356.0
Целинский	66100.7	66100.7	63515.4	...	2472.0
Цимлянский	19497.5	19457.5	16334.8	486.4	2618.7
Чертковский	41037.6	40785.0	31981.1	1349.6	7448.8
Шолоховский	33016.4	32900.1	25905.6	1157.3	5837.2



ЗЕМЕЛЬНЫЕ РЕСУРСЫ

(ФЕРМЕРСКИХ) ХОЗЯЙСТВ

гектаров)

многолетние насаждения	залежь	Из общей площади сельско-хозяйственных угодий фактически используются	Мелиорированные земли			
			орошаемые сельско-хозяйственные угодья	из них с фактически действующей оросительной системой	осушаемые сельско-хозяйственные угодья	из них с фактически действующей осушительной сетью
1419.0	1058.6	2361570.4	19842.4	3784.2	52.9	...
1412.8	996.1	2357561.8	19837.4	3779.2	52.9	...
...	...	49324.9	693.6	289.5
...	...	9576.6	428.6	355.4	...	-
-	-	16320.3	-	-
...	...	27200.2	...	-	-	-
-	-	51417.4	-	-	-	-
-	-	27372.3	6841.1	-	-	-
21.2	-	14124.4	711.5	436.0	-	-
-	-	26775.4	1002.4	811.0	-	-
-	...	97761.0	...	-	-	-
...	-	93542.5	389.8	-	-	-
-	-	264692.4	-	-	-	-
...	-	43843.1	204.9	-	-	-
-	-	95045.7	-	-	-	-
-	-	13504.9	-	-	-	-
...	...	56371.3	...	-	-	-
-	...	58441.5	1615.0	-	-	-
...	-	96302.3	424.4	...	-	-
...	...	29956.5	...	-	-	-
...	-	20078.0	-	-	-	-
850.7	-	50855.0	349.2	...	-	-
-	64.0	44493.4	450.2	-	-	-
103.0	...	46419.7	-	-	-	-
-	...	34966.7	-	-	-	-
-	-	41238.0	-	-	-	-
...	...	5821.9	-	-	-	-
53.8	-	34041.2	499.0	51.8	-	-
-	-	16689.5	-	-	-	-
...	18.5	49899.8	-	-	-	-
...	-	140307.5	-	-	-	-
-	-	57958.3	-	-	-	-
-	-	37135.1	...	-	-	-
-	...	182659.9	-	-	-	-
-	-	25222.7	-	-	-	-
42.7	-	50685.2	-	-	-	-
...	...	38098.8	1779.0	...	-	-
-	-	47838.6	-	-	-	-
...	-	80027.3	...	-	...	-
-	-	116764.5	-	-
...	-	5547.9	-	-
...	-	66100.1	-	-	-	-
...	-	19457.5	...	-	-	-
...	...	40782.5	...	-	-	-
-	-	32900.1	-	-	-	-



ЗЕМЕЛЬНЫЕ РЕСУРСЫ

	Общая площадь земли	из нее сельско- хозяйственные угодья	в том числе		
			пашня	сенокосы	пастбища
в том числе по городским округам	4880.0	4071.1	2009.4	...	178.0
Ростов-на-Дону	-	-	-	-	-
Азов	478.7	475.0	475.0	-	-
Батайск	-	-	-	-	-
Волгодонск	1501.4	713.5	602.0
Гуково	-	-	-	-	-
Донецк	503.6	499.8	360.8	-	...
Зверево	-	-
Каменск	153.5	153.5	153.5	-	-
Новочеркасск	-
Новошахтинск	...	-	-	-	-
Таганрог	-	-	-	-	-
Шахты	13.2	-	-	-	-



ЗЕМЕЛЬНЫЕ РЕСУРСЫ

многолетние насаждения	залежь	Из общей площади сельскохозяйственных угодий фактически используются	Мелиорированные земли			
			орошаемые сельскохозяйственные угодья	из них с фактически действующей оросительной системой	осушаемые сельскохозяйственные угодья	из них с фактически действующей осушительной сетью
...	...	4008.6	-	-
-	-	-	-	-	-	-
-	-	475.0	-	-
-	-	-	-	-	-	-
-	-	713.5	-	-	-	-
-	-	-	-	-	-	-
-	...	437.3	-	-	-	-
-	-	...	-	-	-	-
-	-	153.5	-	-	-	-
...	-	...	-	-	-	-
-	-	-	-	-	-	-
-	-	-	-	-	-	-
-	-	-	-	-	-	-

31. ПЛОЩАДЬ ЗЕМЕЛЬ ИНДИВИДУАЛЬНЫХ

(на 1 июля 2016 года;

	Общая площадь земли	из нее сельско- хозяйственные угодья	в том числе		
			пашня	сенокосы	пастбища
Всего по области	195937.5	194273.8	148058.6	10534.8	34669.2
в том числе по муниципальным районам	195396.4	193751.0	147560.0	10518.0	34664.4
Азовский	8546.8	8330.3	8250.5	...	45.7
Аксайский	3380.2	3340.3	2358.1	477.1	385.3
Багаевский	7896.0	7896.0	6681.3	...	1194.7
Белокалитвинский	3874.4	3873.9	2922.4	...	890.8
Боковский	430.4	430.4	182.4	...	213.8
Верхнедонской	5383.0	5383.0	343.0
Веселовский	3696.7	3696.7	3365.7
Волгодонской	4846.2	4778.2	3866.2	255.3	653.2
Дубовский	21406.4	21113.4	17449.5	...	3442.2
Егорлыкский	2183.9	2183.9	2026.6	-	132.3
Заветинский	31062.7	30752.7	9657.9	...	13148.8
Зерноградский	1611.6	1611.6	1571.6	...	-
Зимовниковский	4911.9	4651.9	3998.9	...	599.0
Кагальницкий	1085.8	1085.8	1078.5	-	...
Каменский	6798.8	6797.4	6178.9	202.7	404.6
Кашарский	-	-
Константиновский	1721.7	1706.1	1456.7
Красносулинский	2392.1	2391.9	2152.9	-	159.0
Куйбышевский	-	...
Мартыновский	7198.3	7185.3	5643.9	-	1535.1
Матвеево-Курганский	-	-
Миллеровский	5235.4	5134.1	4922.0	-	212.1
Милютинский	6559.2	6559.2	5501.7	-	1057.5
Морозовский	6719.4	6718.4	5997.4	...	718.0
Мясниковский	811.9	811.9	808.6	-	...
Неклиновский	8801.9	8738.4	8629.6	...	107.1
Обливский	-
Октябрьский	2259.7	2140.4	1894.6	137.0	108.8
Орловский	7952.5	7942.3	7693.2	-	...
Песчанокопский	1414.0	1414.0	1267.0	...	3.0
Пролетарский	1775.6	1775.6	1453.1	-	322.5
Ремонтненский	3543.0	3543.0	1788.9	...	1251.8
Родионово-Несветайский	9404.1	9403.9	9153.1	...	233.8
Сальский	1943.8	1943.8	1814.2	-	125.6
Семикаракорский	6535.3	6535.3	5473.3	...	310.0
Советский	1262.1	1261.9	292.9
Тарасовский	4756.8	4756.8	4284.8	-	429.5
Тацинский	3383.9	3383.9	3123.3	...	246.6
Усть-Донецкий	269.6	269.6	172.9	61.5	35.2
Целинский	583.2	582.2	582.2	-	-
Цимлянский	289.3	289.3	246.4	-	...
Чертковский	1921.4	1791.4	1351.6	100.8	339.0
Шолоховский	467.3	466.8	325.0	...	128.7



ЗЕМЕЛЬНЫЕ РЕСУРСЫ

ПРЕДПРИНИМАТЕЛЕЙ

гектаров)

многолетние насаждения	залежь	Из общей площади сельскохозяйственных угодий фактически используются	Мелиорированные земли			
			орошаемые сельскохозяйственные угодья	из них с фактически действующей оросительной системой	осушаемые сельскохозяйственные угодья	из них с фактически действующей осушительной сетью
379.3	631.9	191841.7	2498.1	885.7	-	-
378.0	630.6	191320.3	2498.0	885.6	-	-
-	-	8330.3	400.5	310.5	-	-
63.1	56.7	3283.4	144.4	83.1	-	-
-	-	7896.0	459.4	...	-	-
-	0.7	3873.2	-	-	-	-
-	-	430.4	-	-	-	-
-	-	5383.0	-	-	-	-
-	-	3696.7	39.0	35.0	-	-
...	-	4778.2	71.0	46.0	-	-
-	-	21113.4	-	-	-	-
...	-	2183.9	...	-	-	-
-	-	30752.7	-	-	-	-
-	-	1611.6	-	-	-	-
-	-	4651.9	-	-	-	-
-	-	1085.8	-	-	-	-
...	...	6797.2	-	-	-	-
-	-	...	-	-	-	-
-	-	1706.1	-	-	-	-
-	...	2311.9	...	-	-	-
-	-	...	-	-	-	-
...	-	7185.3	-	-	-	-
-	-	...	-	-	-	-
-	-	5134.1	-	-	-	-
-	-	6559.2	-	-	-	-
-	-	6718.4	-	-	-	-
...	-	811.9	-	-	-	-
...	-	8738.4	-	-
-	-	...	-	-	-	-
-	-	2140.4	-	-	-	-
-	-	7942.3	-	-	-	-
-	...	1413.0	-	-	-	-
-	-	1775.6	-	-	-	-
-	-	1743.0	-	-	-	-
-	...	9401.9	-	-
...	-	1943.8	-	-
...	...	6045.3	-	-
-	-	1261.9	-	-	-	-
...	-	4756.8	-	-
-	-	3383.9	-	-	-	-
-	-	269.6	...	-	-	-
-	-	582.2	-	-	-	-
-	-	289.3	-	-	-	-
-	-	1791.4	-	-	-	-
-	-	466.8	-	-	-	-

ЗЕМЕЛЬНЫЕ РЕСУРСЫ

	Общая площадь земли	из нее сельско- хозяйственные угодья	в том числе		
			пашня	сенокосы	пастбища
в том числе по городским округам	541.1	522.8	498.6	16.9	4.8
Ростов-на-Дону	-	-	-
Азов	-	-
Батайск	-	-
Волгодонск	103.8	103.8	92.9
Гуково	-	-	-	-	-
Донецк	64.8	52.1	52.1	-	-
Зверево	-	-
Каменск	-	-
Новочеркасск	30.8	30.2	19.3	9.4	...
Новошахтинск	153.7	152.8	152.8	-	-
Таганрог	20.3	-	-
Шахты	3.8	-	-	-	-



ЗЕМЕЛЬНЫЕ РЕСУРСЫ

многолетние насаждения	залежь	Из общей площади сельскохозяйственных угодий фактически используются	Мелиорированные земли			
			орошаемые сельскохозяйственные угодья	из них с фактически действующей оросительной системой	осушаемые сельскохозяйственные угодья	из них с фактически действующей осушительной сетью
...	...	521.5	-	-
-	...	-	-	-	-	-
-	-	...	-	-	-	-
-	-	...	-	-	-	-
-	-	103.8	-	-	-	-
-	-	-	-	-	-	-
-	-	52.1	-	-
-	-	...	-	-	-	-
...	-	...	-	-	-	-
...	-	30.2	-	-	-	-
-	-	152.8	-	-	-	-
-	-	...	-	-	-	-
-	-	-	-	-	-	-

32. ПЛОЩАДЬ ЗЕМЕЛЬ В

(на 1 июля 2016 года;

	Общая площадь земли	из нее сельско- хозяйственные угодья	пашня
Всего по области	457095.1	400817.8	121458.3
в том числе по муниципальным районам	437642.3	391607.4	117651.0
Азовский	11160.5	7655.8	4962.0
Аксайский	9329.9	6382.3	2777.1
Багаевский	23663.6	22838.8	14929.5
Белокалитвинский	4244.3	2795.4	1028.0
Боковский	1469.6	1219.4	401.4
Верхнедонской	2517.9	2172.5	508.9
Веселовский	8331.3	7630.9	6405.9
Волгодонской	15734.3	14844.1	4652.2
Дубовский	49029.3	48668.3	3764.0
Егорлыкский	5918.3	5385.4	5016.9
Заветинский	19253.4	18828.8	225.3
Зерноградский	4237.4	2578.4	1638.5
Зимовниковский	17953.1	17066.2	943.1
Кагальницкий	3403.1	1609.8	616.6
Каменский	30619.0	29218.9	15224.7
Кашарский	3387.4	2619.5	603.0
Константиновский	2829.0	2159.4	1222.3
Красносулинский	7725.3	6402.7	1769.1
Куйбышевский	1839.1	1545.2	527.4
Мартыновский	3422.3	2740.6	658.5
Матвеево-Курганский	4496.9	3526.2	2266.3
Миллеровский	5774.3	4527.4	1647.4
Милютинский	17660.2	17461.0	8220.9
Морозовский	25730.7	24875.6	192.9
Мясниковский	4484.7	2864.2	1232.5
Неклиновский	10111.4	7505.4	4187.6
Обливский	13228.9	11919.0	3237.9
Октябрьский	4807.8	3076.1	1707.3
Орловский	7451.1	6571.2	1931.7
Песчанокопский	4700.6	3448.1	3197.5
Пролетарский	2823.8	2092.9	702.4
Ремонтненский	32098.0	30788.0	3013.4
Родионово-Несветайский	3908.6	2733.8	2088.1
Сальский	26265.5	24259.6	5107.7
Семикаракорский	7974.9	6853.4	1586.8
Советский	14823.6	14552.9	109.4
Тарасовский	4137.2	3426.2	1299.1
Тацинский	2605.7	1886.0	752.9
Усть-Донецкий	2965.9	1953.3	949.3
Целинский	4959.0	4274.1	3155.4
Цимлянский	3444.0	2846.9	1097.5
Чертковский	4827.6	3916.2	1843.6
Шолоховский	2293.8	1887.3	248.9



ХОЗЯЙСТВАХ НАСЕЛЕНИЯ

гектаров)

В ТОМ ЧИСЛЕ			
сенокосы	пастбища	многолетние насаждения	залежь
62321.5	173728.3	12101.7	31208.0
62299.3	173724.8	8582.7	29349.6
1008.1	186.2	594.8	904.7
954.2	349.1	884.5	1417.4
2314.5	2724.6	132.2	2738.1
197.4	110.7	388.8	1070.5
399.6	112.0	95.1	211.2
711.2	56.9	80.8	814.7
137.4	964.0	92.4	31.3
2213.1	6563.9	137.5	1277.3
1689.5	43004.4	91.8	118.6
11.7	58.5	159.0	139.3
9875.7	8529.7	78.4	119.8
490.3	13.9	179.0	256.8
33.0	15717.0	127.7	245.4
189.4	60.4	184.8	558.6
12316.2	998.1	337.4	342.5
851.3	201.4	73.1	890.6
36.3	98.1	130.6	672.1
253.8	3466.1	251.4	662.2
107.8	137.7	42.8	729.5
50.4	1057.0	126.4	848.3
619.7	113.5	172.6	354.1
593.9	529.0	230.3	1526.8
1422.9	7271.6	142.2	403.5
545.4	23218.8	131.9	786.6
182.3	30.2	273.0	1146.2
402.9	133.4	675.9	2105.6
3534.0	4240.8	65.1	841.2
479.7	201.4	303.3	384.4
312.2	3861.5	140.8	325.0
58.2	16.1	113.0	63.4
69.3	1097.2	186.4	37.5
6560.5	20514.1	26.7	673.3
167.3	14.9	271.1	192.4
111.0	18244.6	350.2	446.1
875.0	3573.6	244.4	573.6
9711.5	4150.3	30.5	551.1
79.2	692.9	128.5	1226.5
147.5	60.2	167.5	757.9
732.7	0.6	198.1	72.6
124.6	401.7	83.6	508.8
339.7	826.8	226.2	356.7
991.6	90.0	127.6	863.3
397.0	31.9	105.4	1104.1

ЗЕМЕЛЬНЫЕ РЕСУРСЫ

	Общая площадь земли	из нее сельско- хозяйственные угодья	пашня
в том числе по городским округам	19452.8	9210.4	3807.3
Ростов-на-Дону	4590.0	1618.8	288.7
Азов	1010.1	380.9	181.7
Батайск	1541.3	636.1	197.3
Волгодонск	1710.2	829.3	366.7
Гуково	869.2	419.7	203.0
Донецк	967.2	712.7	192.2
Зверево	343.3	161.1	100.6
Каменск	1437.8	691.0	426.4
Новочеркасск	773.2	456.6	180.8
Новошахтинск	1871.7	1059.1	715.9
Таганрог	1273.2	637.1	156.3
Шахты	3065.7	1608.2	797.6



ЗЕМЕЛЬНЫЕ РЕСУРСЫ

в том числе			
сенокосы	пастбища	многолетние насаждения	залежь
22.2	3.5	3519.0	1858.3
...	0.1	865.9	464.1
1.9	...	143.0	53.9
-	-	196.8	241.9
...	...	313.7	148.1
0.1	-	177.5	39.2
3.5	0.9	121.4	394.6
-	-	47.7	12.7
8.1	0.4	215.3	40.9
-	-	240.1	35.7
-	-	311.3	31.9
-	-	431.8	48.9
8.5	1.0	454.6	346.5

33. ПЛОЩАДЬ ЗЕМЕЛЬ ЛИЧНЫХ ПОДСОБНЫХ И

(на 1 июля 2016 года;

	Общая площадь земли	из нее сельско- хозяйственные угодья		
			пашня	сенокосы
Всего по области	435612.3	394510.6	118553.1	62321.5
в том числе по муниципальным районам	423469.1	387799.7	115612.9	62299.3
Азовский	8978.0	7185.9	4676.8	1008.1
Аксайский	6539.1	5389.5	2312.3	954.2
Багаевский	23511.6	22821.0	14915.9	2314.5
Белокалитвинский	3563.5	2616.9	931.6	197.4
Боковский	1469.6	1219.4	401.4	399.6
Верхнедонской	2517.9	2172.5	508.9	711.2
Веселовский	8331.3	7630.9	6405.9	137.4
Волгодонской	15503.6	14829.4	4645.6	2213.1
Дубовский	49029.3	48668.3	3764.0	1689.5
Егорлыкский	5918.3	5385.4	5016.9	11.7
Заветинский	19253.4	18828.8	225.3	9875.7
Зерноградский	3795.9	2576.3	1637.0	490.3
Зимовниковский	17953.1	17066.2	943.1	33.0
Кагальницкий	2124.3	1478.4	569.5	189.4
Каменский	30450.6	29144.3	15178.8	12316.2
Кашарский	3387.4	2619.5	603.0	851.3
Константиновский	2761.9	2124.7	1198.1	36.3
Красносулинский	7341.5	6372.8	1749.4	253.8
Куйбышевский	1839.1	1545.2	527.4	107.8
Мартыновский	3422.3	2740.6	658.5	50.4
Матвеево-Курганский	4378.9	3503.9	2251.3	619.7
Миллеровский	5580.3	4505.6	1635.9	593.9
Милютинский	17660.2	17461.0	8220.9	1422.9
Морозовский	25604.2	24859.1	183.3	545.4
Мясниковский	3062.5	2381.7	934.9	182.3
Неклиновский	8755.8	6966.6	3955.7	402.9
Обливский	13189.4	11915.5	3237.4	3534.0
Октябрьский	3919.8	2884.1	1601.0	479.7
Орловский	7414.6	6570.4	1931.1	312.2
Песчанокопский	4700.6	3448.1	3197.5	58.2
Пролетарский	2746.2	2042.1	669.8	69.3
Ремонтненский	32098.0	30788.0	3013.4	6560.5
Родионово-Несветайский	3371.1	2540.1	1966.3	167.3
Сальский	25761.8	24041.2	4962.4	111.0
Семикаракорский	7823.8	6838.6	1581.3	875.0
Советский	14823.6	14552.9	109.4	9711.5
Тарасовский	4137.2	3426.2	1299.1	79.2
Тацинский	2528.4	1882.9	751.1	147.5
Усть-Донецкий	2787.2	1901.5	924.5	732.7
Целинский	4959.0	4274.1	3155.4	124.6
Цимлянский	3353.6	2796.5	1069.2	339.7
Чертковский	4827.6	3916.2	1843.6	991.6
Шолоховский	2293.8	1887.3	248.9	397.0



ДРУГИХ ИНДИВИДУАЛЬНЫХ ХОЗЯЙСТВ ГРАЖДАН

гектаров)

в том числе			Из общей площади - площадь заброшенных земельных участков	
пастбища	многолетние насаждения	залежь	всего	в процентах от общей площади земли
173728.3	8738.6	31169.0	12545.7	2.9
173724.8	6851.9	29310.7	12324.4	2.9
186.2	410.1	904.7	45.2	0.5
349.1	356.5	1417.4	27.8	0.4
2724.6	127.9	2738.1	1.0	0.0
110.7	306.8	1070.5	700.9	19.7
112.0	95.1	211.2	78.4	5.3
56.9	80.8	814.7	604.3	24.0
964.0	92.4	31.3	15.1	0.2
6563.9	129.4	1277.3	763.4	4.9
43004.4	91.8	118.6	90.0	0.2
58.5	159.0	139.3	71.8	1.2
8529.7	78.4	119.8	109.2	0.6
13.9	178.2	256.8	62.5	1.6
15717.0	127.7	245.4	180.3	1.0
60.4	139.4	519.7	88.7	4.2
998.1	308.7	342.5	153.8	0.5
201.4	73.1	890.6	602.4	17.8
98.1	120.2	672.1	350.1	12.7
3466.1	241.2	662.2	80.5	1.1
137.7	42.8	729.5	439.7	23.9
1057.0	126.4	848.3	335.2	9.8
113.5	165.2	354.1	55.5	1.3
529.0	220.0	1526.8	1097.6	19.7
7271.6	142.2	403.5	348.5	2.0
23218.8	125.0	786.6	293.2	1.1
30.2	88.2	1146.2	238.7	7.8
133.4	369.0	2105.6	797.9	9.1
4240.8	62.1	841.2	225.1	1.7
201.4	217.5	384.4	34.9	0.9
3861.5	140.6	325.0	276.9	3.7
16.1	113.0	63.4
1097.2	168.2	37.5	4.0	0.1
20514.1	26.7	673.3	458.0	1.4
14.9	199.2	192.4	75.6	2.2
18244.6	277.1	446.1	240.8	0.9
3573.6	235.0	573.6	222.7	2.8
4150.3	30.5	551.1	534.4	3.6
692.9	128.5	1226.5	633.6	15.3
60.2	166.2	757.9	489.8	19.4
0.6	171.2	72.6	1.0	0.0
401.7	83.6	508.8	288.1	5.8
826.8	204.0	356.7	1.8	0.1
90.0	127.6	863.3	565.3	11.7
31.9	105.4	1104.1	640.5	27.9

ЗЕМЕЛЬНЫЕ РЕСУРСЫ

	Общая площадь земли	из нее сельско- хозяйственные угодья		
			пашня	сенокосы
в том числе по городским округам	12143.2	6710.9	2940.2	22.2
Ростов-на-Дону	2151.0	867.6	137.6	...
Азов	521.5	295.9	134.2	1.9
Батайск	1102.3	555.0	175.1	-
Волгодонск	442.0	256.4	60.6	...
Гуково	689.7	349.6	169.8	0.1
Донецк	844.8	685.1	179.4	3.5
Зверево	246.0	142.9	91.7	-
Каменск	822.4	486.9	308.4	8.1
Новочеркасск	393.4	226.9	128.0	-
Новошахтинск	1733.0	1039.7	705.5	-
Таганрог	548.0	251.9	83.3	-
Шахты	2649.0	1552.9	766.7	8.5



ЗЕМЕЛЬНЫЕ РЕСУРСЫ

в том числе			Из общей площади - площадь заброшенных земельных участков	
пастбища	многолетние насаждения	залежь	всего	в процентах от общей площади земли
3.5	1886.7	1858.3	221.3	1.8
0.1	265.8	464.1	15.4	0.7
...	105.6	53.9	3.8	0.7
-	138.0	241.9	6.0	0.5
...	46.9	148.1
-	140.5	39.2	27.2	3.9
0.9	106.7	394.6	67.3	8.0
-	38.6	12.7	4.8	1.9
0.4	129.2	40.9	3.0	0.4
-	63.2	35.7	-	-
-	302.3	31.9	4.2	0.2
-	119.7	48.9
1.0	430.2	346.5	86.8	3.3

34. ПЛОЩАДЬ ЗЕМЕЛЬ САДОВОДЧЕСКИХ

(на 1 июля 2016 года;

	Общая площадь земли	из нее сельско- хозяйственные угодья	пашня
Всего по области	18534.9	5339.5	2581.0
в том числе по муниципальным районам	13506.3	3582.8	1884.1
Азовский	2080.4	436.8	260.0
Аксайский	2474.9	882.1	377.9
Багаевский	152.0	17.9	13.6
Белокалитвинский	680.8	178.5	96.4
Боковский	-	-	-
Верхнедонской	-	-	-
Веселовский	-	-	-
Волгодонской	230.8	14.6	6.6
Дубовский	-	-	-
Егорлыкский	-	-	-
Заветинский	-	-	-
Зерноградский	373.8	0.6	0.3
Зимовниковский	-	-	-
Кагальницкий	1278.8	131.5	47.1
Каменский	168.4	74.6	45.9
Кашарский	-	-	-
Константиновский	67.2	34.7	24.2
Красносулинский	383.8	29.9	19.7
Куйбышевский	-	-	-
Мартыновский	-	-	-
Матвеево-Курганский	44.7	22.4	15.0
Миллеровский	194.0	21.7	11.4
Милютинский	-	-	-
Морозовский	126.6	16.5	9.6
Мясниковский	1390.2	479.6	296.4
Неклиновский	1206.4	462.0	192.5
Обливский	39.5	3.5	0.5
Октябрьский	888.0	192.0	106.3
Орловский	...	0.8	0.6
Песчанокопский	-	-	-
Пролетарский	77.6	50.8	32.6
Ремонтненский	-	-	-
Родионово-Несветайский	537.6	193.7	121.8
Сальский	503.7	218.5	145.4
Семикаракорский	...	14.8	5.4
Советский	-	-	-
Тарасовский	-	-	-
Тацинский	77.2	3.1	1.7
Усть-Донецкий	178.8	51.7	24.8
Целинский	-	-	-
Цимлянский	90.4	50.4	28.3
Чертковский	-	-	-
Шолоховский	-	-	-



НЕКОММЕРЧЕСКИХ ОБЪЕДИНЕНИЙ ГРАЖДАН

гектаров)

в том числе		Из общей площади земель объединений - земли в пользовании граждан - членов объединений	Средний размер земельных участков в пользовании граждан - членов объединений
многолетние насаждения	залежь		
2719.5	38.9	15536.4	0.068
1659.8	38.9	11142.5	0.073
176.8	-	1831.9	0.095
504.2	-	2062.1	0.061
4.3	-	136.9	0.098
82.1	-	613.2	0.066
-	-	-	-
-	-	-	-
-	-	-	-
8.1	-	182.0	0.046
-	-	-	-
-	-	-	-
-	-	-	-
0.3	-	31.1	0.050
-	-	-	-
45.4	38.9	1039.5	0.092
28.7	-	137.4	0.060
-	-	-	-
10.5	-	60.3	0.071
10.2	-	245.0	0.140
-	-	-	-
-	-	-	-
7.3	-	...	0.104
10.3	-	172.7	0.086
-	-	-	-
6.9	-	101.3	0.066
183.2	-	1093.5	0.068
269.5	-	1086.3	0.060
3.0	-	32.4	0.075
85.8	-	747.6	0.074
0.2	-	...	0.058
-	-	-	-
18.3	-	74.7	0.061
-	-	-	-
71.9	-	483.1	0.182
73.1	-	431.6	0.060
9.3	-	...	0.068
-	-	-	-
-	-	-	-
1.3	-	77.2	0.059
26.9	-	163.4	0.068
-	-	-	-
22.1	-	78.9	0.070
-	-	-	-
-	-	-	-

ЗЕМЕЛЬНЫЕ РЕСУРСЫ

	Общая площадь земли	из нее сельско- хозяйственные угодья	пашня
в том числе по городским округам	5028.6	1756.7	696.9
Ростов-на-Дону	279.8	69.1	14.7
Азов	451.1	64.6	38.3
Батайск	420.0	77.1	21.2
Волгодонск	1222.6	544.0	285.7
Гуково	175.2	68.1	32.1
Донецк	115.5	26.5	12.2
Зверево	97.2	18.1	9.0
Каменск	615.3	204.1	118.0
Новочеркасск	379.8	229.8	52.8
Новошахтинск	138.7	19.4	10.4
Таганрог	716.7	380.7	71.5
Шахты	416.7	55.3	30.9



ЗЕМЕЛЬНЫЕ РЕСУРСЫ

в том числе		Из общей площади земель объединений - земли в пользовании граждан - членов объединений	Средний размер земельных участков в пользовании граждан - членов объединений
многолетние насаждения	залежь		
1059.8	-	4393.9	0.056
54.4	-	243.1	0.067
26.3	-	422.0	0.044
55.8	-	354.2	0.056
258.3	-	1111.8	0.050
36.0	-	160.0	0.056
14.3	-	106.5	0.060
9.1	-	88.4	0.075
86.1	-	493.4	0.060
177.0	-	377.6	0.059
9.0	-	58.4	0.166
309.1	-	623.3	0.061
24.4	-	355.1	0.071

35. ПЛОЩАДЬ ЗЕМЕЛЬ ДАЧНЫХ НЕКОММЕРЧЕСКИХ

(на 1 июля 2016 года;

	Общая площадь земли	из нее сельско- хозяйственные угодья	пашня
Всего по области	2948.0	967.8	324.2
в том числе по муниципальным районам	666.9	224.9	154.0
Азовский	102.1	33.1	25.3
Аксайский	315.9	110.7	86.9
Багаевский	-	-	-
Белокалитвинский	-	-	-
Боковский	-	-	-
Верхнедонской	-	-	-
Веселовский	-	-	-
Волгодонской	-	-	-
Дубовский	-	-	-
Егорлыкский	-	-	-
Заветинский	-	-	-
Зерноградский	...	1.6	1.2
Зимовниковский	-	-	-
Кагальницкий	-	-	-
Каменский	-	-	-
Кашарский	-	-	-
Константиновский	-	-	-
Красносулинский	-	-	-
Куйбышевский	-	-	-
Мартыновский	-	-	-
Матвеево-Курганский	-	-	-
Миллеровский	-	-	-
Милютинский	-	-	-
Морозовский	-	-	-
Мясниковский	...	2.8	1.2
Неклиновский	149.2	76.8	39.4
Обливский	-	-	-
Октябрьский	-	-	-
Орловский	-	-	-
Песчанокопский	-	-	-
Пролетарский	-	-	-
Ремонтненский	-	-	-
Родионово-Несветайский	-	-	-
Сальский	-	-	-
Семикаракорский	-	-	-
Советский	-	-	-
Тарасовский	-	-	-
Тацинский	-	-	-
Усть-Донецкий	-	-	-
Целинский	-	-	-
Цимлянский	-	-	-
Чертковский	-	-	-
Шолоховский	-	-	-



ОБЪЕДИНЕНИЙ ГРАЖДАН

гектаров)

в том числе		Из общей площади земель объединений - земли в пользовании граждан - членов объединений	Средний размер земельных участков в пользовании граждан - членов объединений
многолетние насаждения	залежь		
643.6	-	2583.8	0.060
71.0	-	571.1	0.071
7.8	-	98.9	0.080
23.8	-	271.9	0.080
-	-	-	-
-	-	-	-
-	-	-	-
-	-	-	-
-	-	-	-
-	-	-	-
-	-	-	-
-	-	-	-
-	-	-	-
-	-	-	-
-	-	-	-
0.4	-
-	-	-	-
-	-	-	-
-	-	-	-
-	-	-	-
-	-	-	-
-	-	-	-
-	-	-	-
-	-	-	-
-	-	-	-
-	-	-	-
-	-	-	-
-	-	-	-
-	-	-	-
-	-	-	-
-	-	-	-
-	-	-	-
-	-	-	-
-	-	-	-
-	-	-	-
-	-	-	-
-	-	-	-
-	-	-	-
-	-	-	-
-	-	-	-
-	-	-	-
-	-	-	-
-	-	-	-
-	-	-	-
-	-	-	-
-	-	-	-
-	-	-	-
-	-	-	-
-	-	-	-
-	-	-	-
-	-	-	-
-	-	-	-
-	-	-	-
1.6	-
37.4	-	135.4	0.059
-	-	-	-
-	-	-	-
-	-	-	-
-	-	-	-
-	-	-	-
-	-	-	-
-	-	-	-
-	-	-	-
-	-	-	-
-	-	-	-
-	-	-	-
-	-	-	-
-	-	-	-
-	-	-	-
-	-	-	-
-	-	-	-
-	-	-	-
-	-	-	-
-	-	-	-
-	-	-	-
-	-	-	-
-	-	-	-
-	-	-	-
-	-	-	-
-	-	-	-
-	-	-	-
-	-	-	-
-	-	-	-
-	-	-	-

ЗЕМЕЛЬНЫЕ РЕСУРСЫ

	Общая площадь земли	из нее сельско- хозяйственные угодья	пашня
в том числе по городским округам	2281.1	742.8	170.2
Ростов-на-Дону	2159.3	682.0	136.4
Азов	...	20.3	9.2
Батайск	...	4.0	1.0
Волгодонск	...	28.9	20.5
Гуково	...	2.0	1.0
Донецк	...	1.1	0.6
Зверево	-	-	-
Каменск	-	-	-
Новочеркасск	-	-	-
Новошахтинск	-	-	-
Таганрог	...	4.5	1.5
Шахты	-	-	-



ЗЕМЕЛЬНЫЕ РЕСУРСЫ

в том числе		Из общей площади земель объединений - земли в пользовании граждан - членов объединений	Средний размер земельных участков в пользовании граждан - членов объединений
многолетние насаждения	залежь		
572.6	-	2012.7	0.057
545.6	-	1902.7	0.058
11.1	-
3.0	-
8.4	-
1.0	-
0.5	-
-	-	-	-
-	-	-	-
-	-	-	-
-	-	-	-
3.0	-
-	-	-	-

36. СТРУКТУРА СЕЛЬСКОХОЗЯЙСТВЕННЫХ

(на 1 июля 2016; в процентах от общей площади)

	Сельскохозяйственные организации	в том числе	
		сельскохозяйственные организации, не относящиеся к субъектам малого предпринимательства	малые предприятия
Всего по области	61.2	31.0	28.1
в том числе по муниципальным районам	61.2	31.1	28.1
Азовский	62.6	28.8	31.6
Аксайский	67.6	2.5	55.6
Багаевский	40.8	6.0	34.1
Белокалитвинский	84.9	61.6	22.3
Боковский	61.7	...	58.0
Верхнедонской	79.9	...	61.3
Веселовский	74.1	71.9	2.2
Волгодонской	50.2	15.0	28.8
Дубовский	46.8	17.9	27.7
Егорлыкский	17.8	...	15.3
Заветинский	23.1	...	11.9
Зерноградский	79.8	47.9	23.2
Зимовниковский	73.7	47.8	25.4
Кагальницкий	86.0	59.2	26.7
Каменский	51.1	11.8	35.3
Кашарский	75.5	39.5	35.6
Константиновский	39.7	...	24.1
Красносулинский	70.4	...	57.5
Куйбышевский	68.1	-	66.6
Мартыновский	58.2	18.1	39.6
Матвеево-Курганский	64.1	28.0	34.0
Миллеровский	75.4	44.8	30.4
Милютинский	65.2	47.9	17.0
Морозовский	66.3	49.1	17.1
Мясниковский	86.0	75.1	10.9
Неклиновский	66.1	47.5	18.0
Обливский	80.6	21.7	52.2
Октябрьский	60.4	24.6	29.5
Орловский	44.2	19.9	22.1
Песчанокопский	61.8	54.4	7.4
Пролетарский	80.8	53.6	18.2
Ремонтненский	36.6	22.7	13.8
Родионово-Несветайский	70.0	...	24.6
Сальский	74.8	47.1	27.2
Семикаракорский	44.7	11.8	28.2
Советский	29.6	...	23.5
Тарасовский	47.9	...	41.5
Тацинский	43.3	15.6	22.8
Усть-Донецкий	86.5	12.0	70.8
Целинский	60.8	56.8	3.7
Цимлянский	82.0	30.7	49.2
Чертковский	76.1	46.4	29.3
Шолоховский	75.7	16.7	56.8



УГОДИЙ ПО КАТЕГОРИЯМ ХОЗЯЙСТВ

сельскохозяйственных угодий в хозяйствах всех категорий)

подсобные сельскохозяйственные предприятия несельскохозяйственных организаций	Крестьянские (фермерские) хозяйства и индивидуальные предприниматели	Хозяйства населения
2.1	33.6	5.3
2.0	33.6	5.2
2.2	33.0	4.4
9.5	21.7	10.7
0.7	30.5	28.7
1.0	13.8	1.2
0.7	37.4	0.9
7.1	18.8	1.2
-	18.2	7.8
6.4	33.9	15.9
1.2	37.7	15.4
...	77.8	4.4
-	72.3	4.6
8.8	19.1	1.1
0.4	22.5	3.8
-	12.6	1.4
4.0	33.5	15.4
...	23.5	1.0
3.4	59.0	1.3
...	24.7	4.9
1.5	29.7	2.2
0.5	39.9	1.9
2.0	33.3	2.6
0.2	22.6	2.0
...	24.5	10.3
...	22.2	11.5
...	9.8	4.2
0.6	28.8	5.1
6.7	11.3	8.0
6.3	37.4	2.2
2.2	53.5	2.4
-	36.1	2.1
9.0	18.2	1.0
0.0	54.4	9.0
0.9	27.8	2.2
0.4	17.3	8.0
4.7	48.0	7.4
-	54.3	16.1
2.4	50.1	2.0
4.9	55.8	0.9
3.6	10.1	3.4
...	36.8	2.4
2.1	15.7	2.3
...	21.9	2.0
2.1	23.0	1.3

ЗЕМЕЛЬНЫЕ РЕСУРСЫ

	Сельскохозяйственные организации	в том числе	
		сельскохозяйственные организации, не относящиеся к субъектам малого предпринимательства	малые предприятия
в том числе по городским округам	44.5	6.3	20.5
Ростов-на-Дону	-	-	-
Азов	29.6	...	20.0
Батайск
Волгодонск	55.4
Гуково	-	-	-
Донецк	51.7	-	...
Зверево	60.4	-	60.4
Каменск	...	-	-
Новочеркасск	33.0
Новошахтинск	...	-	...
Таганрог	-
Шахты	-	-	-



ЗЕМЕЛЬНЫЕ РЕСУРСЫ

подсобные сельскохозяйственные предприятия несельскохозяйственных организаций	Крестьянские (фермерские) хозяйства и индивидуальные предприниматели	Хозяйства населения
17.7	18.5	37.0
-	...	99.9
...	39.1	31.3
-	...	53.4
...	22.1	22.5
-	-	100.0
...	21.1	27.2
-	28.5	11.1
...	6.9	28.9
...	53.7	13.3
-	3.4	23.3
-	...	94.5
-	-	100.0

37. СТРУКТУРА СЕЛЬСКОХОЗЯЙСТВЕННЫХ

(на 1 июля 2016; в процентах от общей

	Из общей площади сельскохозяйственных угодий				
	пашня	сенокосы	пастбища	многолетние насаждения	залежь
Всего по области	76.0	2.6	20.5	0.4	0.4
в том числе по муниципальным районам					
Азовский	95.6	1.7	1.4	0.8	0.5
Аксайский	71.4	13.6	9.9	2.5	2.6
Багаевский	72.5	3.4	20.4	0.2	3.4
Белокалитвинский	62.0	0.2	36.9	0.2	0.7
Боковский	75.2	4.3	20.2	0.1	0.2
Верхнедонской	69.5	5.2	24.8	0.0	0.5
Веселовский	89.8	0.7	9.3	0.2	0.0
Волгодонской	72.1	6.6	19.8	0.2	1.4
Дубовский	55.5	2.7	41.8	0.0	0.0
Егорлыкский	96.7	0.0	2.9	0.3	0.1
Заветинский	32.2	9.5	58.3	0.0	0.0
Зерноградский	91.1	0.8	6.9	1.1	0.1
Зимовниковский	70.1	1.1	28.7	0.0	0.1
Кагальницкий	94.6	0.2	4.3	0.4	0.5
Каменский	79.1	8.5	11.8	0.3	0.3
Кашарский	81.4	2.6	15.6	0.0	0.4
Константиновский	82.4	3.4	13.7	0.2	0.4
Красносулинский	85.6	0.4	13.2	0.2	0.6
Куйбышевский	86.0	0.4	12.3	0.2	1.0
Мартыновский	85.4	0.8	10.7	2.5	0.6
Матвеево-Курганский	92.8	1.0	5.8	0.1	0.3
Миллеровский	82.5	1.0	15.5	0.3	0.8
Милютинский	79.4	0.9	19.4	0.1	0.2
Морозовский	82.2	0.5	16.8	0.1	0.4
Мясниковский	87.8	1.8	8.3	0.4	1.7
Неклиновский	93.2	0.5	3.5	1.4	1.4
Обливский	73.4	4.9	21.1	0.0	0.6
Октябрьский	83.3	3.7	12.1	0.2	0.8
Орловский	73.2	0.3	26.3	0.1	0.1
Песчанокопский	93.9	0.8	4.9	0.4	0.0
Пролетарский	74.8	0.2	24.8	0.1	0.1
Ремонтненский	48.8	2.7	48.3	0.0	0.2
Родионово-Несветайский	87.2	0.8	11.6	0.2	0.2
Сальский	85.7	0.1	13.9	0.2	0.2
Семикаракорский	78.3	5.3	13.4	1.7	1.2
Советский	72.0	17.6	9.8	0.0	0.6
Тарасовский	90.6	0.1	8.4	0.1	0.7
Тацинский	80.6	4.0	14.7	0.3	0.4
Усть-Донецкий	80.7	3.8	14.5	0.9	0.1
Целинский	94.3	0.6	4.7	0.1	0.3
Цимлянский	79.1	1.8	18.3	0.5	0.3
Чертковский	77.2	2.2	19.9	0.2	0.4
Шолоховский	72.8	1.9	24.4	0.2	0.8



УГОДИЙ В ХОЗЯЙСТВАХ ВСЕХ КАТЕГОРИЙ

площади сельскохозяйственных угодий)

Используемые сельскохозяйственные угодья	Мелиорированные земли ¹⁾			
	орошаемые сельскохозяйственные угодья	из них с фактически действующей оросительной системой	осушаемые сельскохозяйственные угодья	из них с фактически действующей осушительной сетью
99.3	1.9	1.0	0.0	...
99.3	1.9	1.0	0.0	...
99.2	2.5	1.2
97.4	10.3	2.6	...	-
96.6	19.3	12.9	-	-
99.3	...	-	-	-
99.8	...	-	-	-
99.5	3.9	-	-	-
100.0	12.2	9.6	-	-
98.6	13.0	6.1	-	-
100.0	1.5	-	-	-
99.9	1.6	-	-	-
100.0	-	-	-	-
95.3	1.0	...	-	-
99.9	...	-	-	-
99.5	-	-	-	-
99.7	...	-	-	-
99.6	0.6	-	-	-
99.6	0.3	...	-	-
99.4	...	-	-	-
99.0	-	-
99.4	5.7	5.2	-	-
98.3	0.8	...	-	-
99.0	-	-	-	-
99.8	-	-	-	-
99.6	-	-	-	-
98.2	-	-	-	-
98.6	3.2	0.6	-	-
99.4	-	-
99.2	-	-	-	-
99.9	-	-
100.0	2.9	...	-	-
99.9	8.3	7.9	-	-
99.3	-	-	-	-
99.8	0.9	...	-	-
99.8	3.3	3.0	-	-
98.8	12.2	10.2	-	-
99.4	-	-	-	-
99.3	0.9	-
99.6	-	-
99.9	-	-
99.7	-	-	-	-
99.7	0.9	-	-	-
98.5	...	-	-	-
99.2	-	-

ЗЕМЕЛЬНЫЕ РЕСУРСЫ

	Из общей площади сельскохозяйственных угодий				
	пашня	сенокосы	пастбища	многолетние насаждения	залежь
в том числе по городским округам	64.1	7.5	3.3	17.3	7.9
Ростов-на-Дону	17.8	...	0.0	53.4	28.7
Азов	73.5	0.2	...	21.9	4.4
Батайск	60.5	-	-	16.5	23.0
Волгодонск	81.2	0.5	5.8	8.5	4.0
Гуково	48.4	0.0	-	42.3	9.3
Донецк	72.6	0.1	3.0	6.8	17.5
Зверево	95.8	-	...	3.3	0.9
Каменск	88.9	0.3	0.0	9.1	1.7
Новочеркасск	22.9	52.8	0.4	22.9	1.0
Новошахтинск	80.5	-	...	7.8	0.7
Таганрог	26.2	-	-	66.6	7.3
Шахты	49.6	0.5	0.1	28.3	21.5



ЗЕМЕЛЬНЫЕ РЕСУРСЫ

Используемые сельскохозяйственные угодья	Мелиорированные земли ¹⁾			
	орошаемые сельскохозяйственные угодья	из них с фактически действующей оросительной системой	осушаемые сельскохозяйственные угодья	из них с фактически действующей осушительной сетью
91.7	2.7	0.2	-	-
71.3	-	-	-	-
95.6	13.7	...	-	-
77.0	-	-	-	-
93.0	-	-	-	-
90.7	-	-	-	-
82.5	-	-
99.1	-	-	-	-
98.3	-	-	-	-
99.0	-	-
99.3	...	-	-	-
92.7	-	-	-	-
78.5	-	-	-	-

38. СТРУКТУРА СЕЛЬСКОХОЗЯЙСТВЕННЫХ УГОДИЙ

(на 1 июля 2016 года; в процентах от общей площади сельскохозяйственных

	Из общей площади сельскохозяйственных угодий				
	пашня	сенокосы	пастбища	многолетние насаждения	залежь
Всего по области	80.3	1.2	18.2	0.3	0.0
в том числе по муниципальным районам	80.3	1.2	18.2	0.3	0.0
Азовский	96.4	1.1	1.7	0.8	...
Аксайский	73.0	13.7	11.9	1.3	...
Багаевский	92.9	0.6	6.4	...	-
Белокалитвинский	60.1	...	39.8	0.1	0.0
Боковский	75.9	5.8	18.3	-	-
Верхнедонской	70.7	5.9	23.4	...	-
Веселовский	89.6	...	9.6	...	-
Волгодонской	75.2	5.2	19.6	-	-
Дубовский	70.0	0.4	29.6	...	-
Егорлыкский	92.4	-	7.0	...	-
Заветинский	44.5	...	54.5	-	-
Зерноградский	89.5	...	8.6	1.3	...
Зимовниковский	71.7	1.4	26.9	...	-
Кагальницкий	94.9	-	4.8	0.3	-
Каменский	84.2	1.3	14.2	...	-
Кашарский	83.5	0.5	16.0	...	-
Константиновский	86.0	2.8	10.9	...	-
Красносулинский	87.0	-	13.0	-	-
Куйбышевский	86.7	0.2	12.8	...	-
Мартыновский	85.2	1.2	10.4	3.2	-
Матвеево-Курганский	93.1	0.7	6.2	0.0	-
Миллеровский	81.2	0.5	17.9	0.1	...
Милютинский	83.7	-	16.3	...	-
Морозовский	93.3	...	6.2	0.1	-
Мясниковский	89.1	1.5	9.4	-	-
Неклиновский	93.8	...	4.8	1.3	-
Обливский	77.9	1.6	20.5	-	...
Октябрьский	82.8	3.5	12.9	-	...
Орловский	63.4	-	36.5	0.1	-
Песчанокопский	93.8	-	5.8	0.5	-
Пролетарский	71.7	...	28.0
Ремонтненский	55.2	-	44.8	-	-
Родионово-Несветайский	85.2	...	14.7	...	-
Сальский	90.7	...	9.2	0.1	...
Семикаракорский	79.5	5.5	12.3	2.7	-
Советский	91.3	-	-
Тарасовский	89.2	...	10.7	0.1	-
Тацинский	90.4	...	7.5	...	-
Усть-Донецкий	81.6	1.9	16.0	0.5	-
Целинский	94.0	...	5.1	-	-
Цимлянский	79.3	1.4	19.0	...	-
Чертковский	77.7	...	20.9	0.1	-
Шолоховский	72.0	1.1	26.8	...	-



В СЕЛЬСКОХОЗЯЙСТВЕННЫХ ОРГАНИЗАЦИЯХ

угодий в сельскохозяйственных организациях)

Используемые сельскохозяйственные угодья	Мелиорированные земли			
	орошаемые сельскохозяйственные угодья	из них с фактически действующей оросительной системой	осушаемые сельскохозяйственные угодья	из них с фактически действующей осушительной сетью
99.6	2.6	1.6	-	-
99.6	2.6	1.6	-	-
99.6	3.0	1.3	-	-
100.0	13.7	2.8	-	-
100.0	45.2	30.4	-	-
100.0	-	-	-	-
100.0	...	-	-	-
100.0	-	-	-	-
100.0	15.4	12.3	-	-
100.0	23.6	10.3	-	-
100.0	...	-	-	-
100.0	...	-	-	-
100.0	-	-	-	-
94.3	-	-
100.0	...	-	-	-
100.0	-	-	-	-
100.0	...	-	-	-
100.0	-	-	-	-
100.0	...	-	-	-
100.0	-	-	-	-
100.0	-	-
100.0	9.5	8.9	-	-
97.9	-	-
99.6	-	-	-	-
100.0	-	-	-	-
100.0	-	-	-	-
100.0	-	-	-	-
100.0	4.3	0.8	-	-
100.0	-	-
99.2	-	-	-	-
100.0	-	-
100.0	4.8	...	-	-
99.9	10.0	9.7	-	-
100.0	-	-	-	-
100.0	...	-	-	-
100.0	4.4	...	-	-
100.0	22.2	18.6	-	-
100.0	-	-	-	-
100.0	...	-	-	-
100.0	-	-	-	-
100.0	-	-	-	-
100.0	0.9	-	-	-
98.6	-	-	-	-
100.0	-	-

ЗЕМЕЛЬНЫЕ РЕСУРСЫ

	Из общей площади сельскохозяйственных угодий				
	пашня	сенокосы	пастбища	многолетние насаждения	залежь
в том числе по городским округам	87.0	-	5.6	7.1	...
Ростов-на-Дону	-	-	-	-	-
Азов	...	-	-	34.1	-
Батайск	...	-	-	-	...
Волгодонск	94.7	-	...	-	-
Гуково	-	-	-	-	-
Донецк	95.7	-	-	...	-
Зверево	99.9	-	...	-	-
Каменск	...	-	-	-	-
Новочеркасск	51.4	-	-
Новошахтинск	...	-	-
Таганрог	-	-	-	...	-
Шахты	-	-	-	-	-



ЗЕМЕЛЬНЫЕ РЕСУРСЫ

Используемые сельскохозяйственные угодья	Мелиорированные земли			
	орошаемые сельскохозяйственные угодья	из них с фактически действующей оросительной системой	осушаемые сельскохозяйственные угодья	из них с фактически действующей осушительной сетью
98.7	6.1	...	-	-
-	-	-	-	-
100.0	...	-	-	-
...	-	-	-	-
94.5	-	-	-	-
-	-	-	-	-
100.0	-	-	-	-
100.0	-	-	-	-
...	-	-	-	-
100.0	-	-
...	...	-	-	-
...	-	-	-	-
-	-	-	-	-

**39. СТРУКТУРА СЕЛЬСКОХОЗЯЙСТВЕННЫХ УГОДИЙ В
К СУБЪЕКТАМ МАЛОГО**

(на 1 июля 2016 года; в процентах от общей площади сельскохозяйственных угодий в

	Из общей площади сельскохозяйственных угодий				
	пашня	сенокосы	пастбища	многолетние насаждения	залежь
Всего по области	79.4	0.7	19.7	0.2	0.0
в том числе по муниципальным районам	79.4	0.7	19.7	0.2	0.0
Азовский	97.2	...	2.4	-	...
Аксайский	30.8	37.7
Багаевский	99.7	...	-	-	-
Белокалитвинский	54.2	...	45.8	0.0	-
Боковский	...	-	...	-	-
Верхнедонской	-	-
Веселовский	89.4	...	9.7	...	-
Волгодонской	72.1	...	26.4	-	-
Дубовский	-
Егорлыкский	...	-	-	-	-
Заветинский	-	-
Зерноградский	94.3	...	4.8
Зимовниковский	64.4	1.1	34.5	-	-
Кагальницкий	95.2	-	4.5	...	-
Каменский	85.0	-	13.7	...	-
Кашарский	83.4	...	16.6	-	-
Константиновский	...	-	...	-	-
Красносулинский	...	-	...	-	-
Куйбышевский	-	-	-	-	-
Мартыновский	80.6	...	12.5	6.6	-
Матвеево-Курганский	93.3	...	6.0	...	-
Миллеровский	84.1	...	15.5	-	...
Милютинский	83.8	-	16.2	...	-
Морозовский	93.7	...	5.8	...	-
Мясниковский	88.5	1.7	9.8	-	-
Неклиновский	93.1	-	5.7	1.2	-
Обливский	68.0	...	27.9	-	...
Октябрьский	84.4	...	14.2	-	-
Орловский	38.0	-	62.0	...	-
Песчанокопский	93.5	-	6.3	0.2	-
Пролетарский	71.7	...	28.3	-	-
Ремонтненский	55.6	-	44.4	-	-
Родионово-Несветайский	-	-
Сальский	87.7	...	12.1	0.2	-
Семикаракорский	79.0	13.5	-
Советский	...	-	-	-	-
Тарасовский	...	-	...	-	-
Тацинский	92.5	-	7.5	-	-
Усть-Донецкий	...	-	-
Целинский	93.6	...	5.5	-	-
Цимлянский	83.5	...	13.2	...	-
Чертковский	80.0	...	19.8	-	-
Шолоховский	70.9	...	25.8	...	-



**СЕЛЬСКОХОЗЯЙСТВЕННЫХ ОРГАНИЗАЦИЯХ, НЕ ОТНОСЯЩИХСЯ
ПРЕДПРИНИМАТЕЛЬСТВА**

сельскохозяйственных организациях, не относящихся к субъектам малого предпринимательства)

Используемые сельскохозяйственные угодья	Мелиорированные земли			
	орошаемые сельскохозяйственные угодья	из них с фактически действующей оросительной системой	осушаемые сельскохозяйственные угодья	из них с фактически действующей осушительной сетью
100.0	2.6	2.0	-	-
100.0	2.6	2.0	-	-
100.0	-	-
99.7	-	-	-	-
100.0	38.9	...	-	-
100.0	-	-	-	-
...	-	-	-	-
...	-	-	-	-
100.0	15.4	12.2	-	-
100.0	-	-
100.0	-	-	-	-
...	-	-	-	-
...	-	-	-	-
99.4	-	-	-	-
100.0	-	-	-	-
100.0	-	-	-	-
100.0	...	-	-	-
100.0	-	-	-	-
...	-	-	-	-
...	-	-	-	-
-	-	-	-	-
100.0	12.8	12.8	-	-
100.0	-	-	-	-
99.8	-	-	-	-
100.0	-	-	-	-
100.0	-	-	-	-
100.0	-	-	-	-
100.0	5.8	0.9	-	-
100.0	-	-	-	-
100.0	-	-	-	-
100.0	-	-	-	-
100.0	5.2	-	-	-
100.0	13.6	13.6	-	-
100.0	-	-	-	-
...	-	-	-	-
100.0	7.0	...	-	-
100.0	-	-
...	-	-	-	-
...	-	-	-	-
100.0	-	-	-	-
100.0	-	-	-	-
100.0	-	-	-	-
100.0	1.4	-	-	-
100.0	-	-	-	-
100.0	-	-

ЗЕМЕЛЬНЫЕ РЕСУРСЫ

	Из общей площади сельскохозяйственных угодий				
	пашня	сенокосы	пастбища	многолетние насаждения	залежь
в том числе по городским округам	53.6	-	...	36.8	...
Ростов-на-Дону	-	-	-	-	-
Азов	-	-	-	...	-
Батайск	-	-	-	-	...
Волгодонск	...	-	...	-	-
Гуково	-	-	-	-	-
Донецк	-	-	-	-	-
Зверево	-	-	-	-	-
Каменск	-	-	-	-	-
Новочеркасск	...	-	-
Новошахтинск	-	-	-	-	-
Таганрог	-	-	-	...	-
Шахты	-	-	-	-	-



ЗЕМЕЛЬНЫЕ РЕСУРСЫ

Используемые сельскохозяйственные угодья	Мелиорированные земли			
	орошаемые сельскохозяйственные угодья	из них с фактически действующей оросительной системой	осушаемые сельскохозяйственные угодья	из них с фактически действующей осушительной сетью
98.0	-	-
-	-	-	-	-
...	-	-	-	-
-	-	-	-	-
...	-	-	-	-
-	-	-	-	-
-	-	-	-	-
-	-	-	-	-
-	-	-	-	-
...	-	-
-	-	-	-	-
...	-	-	-	-
-	-	-	-	-

40. СТРУКТУРА СЕЛЬСКОХОЗЯЙСТВЕННЫХ УГОДИЙ В

(на 1 июля 2016 года; в процентах от общей площади сельскохозяйственных

	Из общей площади сельскохозяйственных угодий				
	пашня	сенокосы	пастбища	многолетние насаждения	залежь
Всего по области	81.7	1.6	16.3	0.3	0.0
в том числе по муниципальным районам	81.7	1.6	16.3	0.3	0.0
Азовский	96.2	1.7	1.0	1.1	-
Аксайский	82.5	7.0	9.2	1.3	-
Багаевский	91.5	...	7.6	...	-
Белокалитвинский	74.9	-	24.9	...	0.0
Боковский	76.0	6.2	17.9	-	-
Верхнедонской	70.8	5.3	23.9	-	-
Веселовский	95.2	-	...	-	-
Волгодонской	72.1	8.2	19.7	-	-
Дубовский	67.0	...	32.3	-	-
Егорлыкский	91.9	-	7.3	...	-
Заветинский	56.1	...	43.2	-	-
Зерноградский	79.0	-	16.7	4.3	-
Зимовниковский	84.8	2.2	13.0	...	-
Кагальницкий	94.1	-	5.4	0.5	-
Каменский	85.1	1.4	13.5	-	-
Кашарский	83.6	1.1	15.3	...	-
Константиновский	81.3	4.6	13.7	...	-
Красносулинский	86.8	-	13.2	-	-
Куйбышевский	87.0	0.2	12.5	...	-
Мартыновский	87.8	1.6	9.6	1.0	-
Матвеево-Курганский	93.0	0.8	6.1	...	-
Миллеровский	77.0	...	21.6	...	-
Милютинский	83.0	-	16.9	...	-
Морозовский	92.2	-	7.5	...	-
Мясниковский	93.5	-	...	-	-
Неклиновский	96.6	...	2.4	...	-
Обливский	80.6	...	19.0	-	-
Октябрьский	82.8	4.8	10.8	-	...
Орловский	83.7	-	16.2	...	-
Песчанокопский	95.6	-	1.7	...	-
Пролетарский	80.4	...	18.5
Ремонтненский	54.5	-	45.5	-	-
Родионово-Несветайский	90.8	...	9.2	...	-
Сальский	95.7	-	4.3	-	-
Семикаракорский	88.9	1.5	8.7	1.0	-
Советский	89.0	-	-
Тарасовский	90.1	-	9.8	0.1	-
Тацинский	86.8	...	9.1	...	-
Усть-Донецкий	83.8	2.1	14.1	-	-
Целинский	100.0	-	-	-	-
Цимлянский	77.1	0.8	22.1	-	-
Чертковский	73.8	...	22.8	0.3	-
Шолоховский	74.4	0.5	24.9	...	-



МАЛЫХ СЕЛЬСКОХОЗЯЙСТВЕННЫХ ПРЕДПРИЯТИЯХ

угодий в малых сельскохозяйственных предприятиях)

Используемые сельскохозяйственные угодья	Мелиорированные земли			
	орошаемые сельскохозяйственные угодья	из них с фактически действующей оросительной системой	осушаемые сельскохозяйственные угодья	из них с фактически действующей осушительной сетью
99.3	2.7	1.1	-	-
99.3	2.6	1.1	-	-
99.2	4.1	0.7	-	-
100.0	16.7	3.4	-	-
100.0	46.3	35.1	-	-
100.0	-	-	-	-
100.0	...	-	-	-
100.0	-	-	-	-
100.0	-	-
100.0	15.8	4.9	-	-
100.0	...	-	-	-
100.0	...	-	-	-
100.0	-	-	-	-
84.1	-	-
100.0	...	-	-	-
100.0	-	-	-	-
100.0	-	-	-	-
100.0	-	-	-	-
100.0	...	-	-	-
100.0	-	-	-	-
100.0	-	-
100.0	8.1	7.2	-	-
96.0	-	-
99.4	-	-	-	-
100.0	-	-	-	-
100.0	-	-	-	-
100.0	-	-	-	-
100.0	-	-	-	-
100.0	-	-
98.4	-	-	-	-
100.0	-	-
100.0	-	-
99.6	-	-
100.0	-	-	-	-
100.0	...	-	-	-
100.0	-	-	-	-
100.0	23.3	17.5	-	-
100.0	-	-	-	-
100.0	...	-	-	-
100.0	-	-	-	-
100.0	-	-	-	-
100.0	-	-	-	-
100.0	0.7	-	-	-
96.4	-	-	-	-
100.0	-	-	-	-

ЗЕМЕЛЬНЫЕ РЕСУРСЫ

	Из общей площади сельскохозяйственных угодий				
	пашня	сенокосы	пастбища	многолетние насаждения	залежь
в том числе по городским округам	88.0	-	...	2.1	-
Ростов-на-Дону	-	-	-	-	-
Азов	...	-	-	25.7	-
Батайск	...	-	-	-	-
Волгодонск	...	-	-	-	-
Гуково	-	-	-	-	-
Донецк	...	-	-	-	-
Зверево	99.9	-	...	-	-
Каменск	-	-	-	-	-
Новочеркасск	...	-	-	-	-
Новошахтинск	...	-	-
Таганрог	-	-	-	-	-
Шахты	-	-	-	-	-



ЗЕМЕЛЬНЫЕ РЕСУРСЫ

Используемые сельскохозяйственные угодья	Мелиорированные земли			
	орошаемые сельскохозяйственные угодья	из них с фактически действующей оросительной системой	осушаемые сельскохозяйственные угодья	из них с фактически действующей осушительной сетью
100.0	...	-	-	-
-	-	-	-	-
100.0	...	-	-	-
...	-	-	-	-
...	-	-	-	-
-	-	-	-	-
...	-	-	-	-
100.0	-	-	-	-
-	-	-	-	-
...	-	-	-	-
...	...	-	-	-
-	-	-	-	-
-	-	-	-	-

41. СТРУКТУРА СЕЛЬСКОХОЗЯЙСТВЕННЫХ УГОДИЙ В КРЕСТЬЯНСКИХ (ФЕРМЕРСКИХ)

(на 1 июля 2016 года; в процентах от общей площади сельскохозяйственных угодий)

	Из общей площади сельскохозяйственных угодий				
	пашня	сенокосы	пастбища	многолетние насаждения	залежь
Всего по области	75.5	3.2	21.2	0.1	0.1
в том числе по муниципальным районам	75.5	3.1	21.2	0.1	0.1
Азовский	98.0	1.3	0.7
Аксайский	80.2	12.5	5.7	0.6	1.0
Багаевский	51.8	0.9	47.3	-	-
Белокалитвинский	75.7	0.8	22.0	...	1.4
Боковский	75.1	1.2	23.6	-	-
Верхнедонской	67.3	0.8	32.0	-	-
Веселовский	93.3	...	6.5	0.1	-
Волгодонской	86.7	4.8	8.5	...	-
Дубовский	57.1	5.1	37.8	-	...
Егорлыкский	97.9	...	2.1	0.0	-
Заветинский	30.3	9.4	60.3	-	-
Зерноградский	99.2	0.5	0.1	...	-
Зимовниковский	75.9	0.3	23.8	-	-
Кагальницкий	98.9	-	1.1	-	-
Каменский	83.7	3.9	12.1	...	0.2
Кашарский	77.2	7.9	14.7	-	...
Константиновский	80.5	3.8	15.8	...	-
Красносулинский	93.1	0.8	5.6
Куйбышевский	88.3	0.4	11.3	...	-
Мартыновский	88.5	0.2	9.8	1.5	-
Матвеево-Курганский	94.5	0.1	5.2	-	0.1
Миллеровский	90.6	1.5	7.6	0.2	...
Милютинский	81.5	...	18.4	-	...
Морозовский	91.2	...	8.8	-	-
Мясниковский	94.8	2.4	1.9
Неклиновский	98.3	0.7	0.8	0.1	-
Обливский	73.9	10.7	15.5	-	-
Октябрьский	85.6	3.2	11.1	...	0.0
Орловский	83.3	...	16.3	...	-
Песчанокопский	94.2	2.0	3.7	-	...
Пролетарский	90.8	0.4	8.8	-	-
Ремонтненский	51.0	1.4	47.5	-	...
Родионово-Несветайский	93.2	2.1	4.7	-	...
Сальский	93.9	-	6.1	0.1	-
Семикаракорский	85.7	4.1	8.5	...	1.2
Советский	82.6	12.2	5.2	-	-
Тарасовский	94.1	...	5.8	...	-
Тацинский	73.6	5.8	20.6	-	-
Усть-Донецкий	84.1	8.3	6.7	...	-
Целинский	96.1	...	3.7	...	-
Цимлянский	84.0	2.5	13.5	...	-
Чертковский	78.3	3.4	18.3
Шолоховский	78.6	3.5	17.9	-	-



ХОЗЯЙСТВАХ И У ИНДИВИДУАЛЬНЫХ ПРЕДПРИНИМАТЕЛЕЙ

в крестьянских (фермерских) хозяйствах и у индивидуальных предпринимателей

Используемые сельскохозяйственные угодья	Мелиорированные земли			
	орошаемые сельскохозяйственные угодья	из них с фактически действующей оросительной системой	осушаемые сельскохозяйственные угодья	из них с фактически действующей осушительной сетью
99.9	0.9	0.2	0.0	...
99.9	0.9	0.2	0.0	...
100.0	1.9	1.0
99.0	4.4	3.4	...	-
100.0	2.7	1.6	-	-
98.6	...	-	-	-
100.0	-	-	-	-
100.0	20.9	-	-	-
100.0	4.2	2.6	-	-
100.0	3.4	2.7	-	-
100.0	...	-	-	-
100.0	1.4	-	-	-
100.0	-	-	-	-
100.0	0.5	-	-	-
100.0	-	-	-	-
100.0	-	-	-	-
99.8	...	-	-	-
99.9	2.7	-	-	-
100.0	0.4	...	-	-
99.6	...	-	-	-
100.0	-	-	-	-
100.0	0.6	...	-	-
99.8	1.0	-	-	-
99.9	-	-	-	-
100.0	-	-	-	-
100.0	-	-	-	-
98.8	-	-	-	-
100.0	1.2	0.1	-	-
100.0	-	-	-	-
100.0	-	-	-	-
100.0	-	-	-	-
100.0	-	-	-	-
100.0	...	-	-	-
99.0	-	-	-	-
100.0	-	-
100.0	-	-
98.8	4.7	4.0	-	-
100.0	-	-	-	-
100.0	-
100.0	-	-
100.0	-	-
100.0	-	-	-	-
100.0	...	-	-	-
100.0	...	-	-	-
100.0	-	-	-	-

ЗЕМЕЛЬНЫЕ РЕСУРСЫ

	Из общей площади сельскохозяйственных угодий				
	пашня	сенокосы	пастбища	многолетние насаждения	залежь
в том числе по городским округам	54.6	39.9	4.0	0.2	1.4
Ростов-на-Дону	-	-	-	-	...
Азов	100.0	-	-	-	-
Батайск	...	-	-	-	-
Волгодонск	85.0	...	12.8	-	-
Гуково	-	-	-	-	-
Донецк	74.8	-	...	-	...
Зверево	100.0	-	-	-	-
Каменск	99.3	-	-	...	-
Новочеркасск	1.4	98.2	-
Новошахтинск	100.0	-	-	-	-
Таганрог	...	-	-	-	-
Шахты	-	-	-	-	-



ЗЕМЕЛЬНЫЕ РЕСУРСЫ

Используемые сельскохозяйственные угодья	Мелиорированные земли			
	орошаемые сельскохозяйственные угодья	из них с фактически действующей оросительной системой	осушаемые сельскохозяйственные угодья	из них с фактически действующей осушительной сетью
98.6	-	-
-	-	-	-	-
100.0	-	-
...	-	-	-	-
100.0	-	-	-	-
-	-	-	-	-
88.7	-	-
100.0	-	-	-	-
100.0	-	-	-	-
100.0	-	-	-	-
100.0	-	-	-	-
...	-	-	-	-
-	-	-	-	-

42. СТРУКТУРА СЕЛЬСКОХОЗЯЙСТВЕННЫХ УГОДИЙ

(на 1 июля 2016 года; в процентах от общей площади сельскохозяйственных

	Из общей площади сельскохозяйственных угодий				
	пашня	сенокосы	пастбища	многолетние насаждения	залежь
Всего по области	75.4	3.0	21.5	0.1	0.0
в том числе по муниципальным районам	75.4	2.9	21.5	0.1	0.0
Азовский	97.8	1.5	0.7
Аксайский	83.6	11.9	3.7
Багаевский	35.9	1.3	62.8	-	-
Белокалитвинский	75.7	0.7	21.9
Боковский	75.4	1.2	23.4	-	-
Верхнедонской	79.2	0.9	19.9	-	-
Веселовский	93.8	...	6.0	0.2	-
Волгодонской	87.7	4.7	7.5	-	-
Дубовский	51.6	5.9	42.5	-	...
Егорлыкский	98.0	...	2.0	...	-
Заветинский	30.2	7.5	62.3	-	-
Зерноградский	99.3	0.5	0.1	...	-
Зимовниковский	75.4	0.3	24.3	-	-
Кагальницкий	98.8	-	1.2	-	-
Каменский	82.9	4.1	12.8
Кашарский	77.1	8.0	14.8	-	...
Константиновский	80.4	3.8	15.9	...	-
Красносулинский	93.3	0.9	5.6
Куйбышевский	88.4	0.4	11.2	...	-
Мартыновский	89.9	0.2	8.2	1.7	-
Матвеево-Курганский	94.5	0.1	5.2	-	0.1
Миллеровский	90.0	1.7	8.0	0.2	...
Милютинский	81.1	...	18.8	-	...
Морозовский	91.5	...	8.5	-	-
Мясниковский	94.1	2.7	2.1
Неклиновский	98.2	0.9	0.7	0.2	-
Обливский	73.9	10.5	15.6	-	-
Октябрьский	85.5	3.0	11.3	...	0.0
Орловский	82.5	...	17.1	...	-
Песчанокопский	94.4	1.8	3.8	-	-
Пролетарский	91.2	0.4	8.4	-	-
Ремонтненский	51.0	1.2	47.8	-	...
Родионово-Несветайский	91.7	2.8	5.5	-	-
Сальский	93.9	-	6.0	0.1	-
Семикаракорский	86.0	4.7	9.2
Советский	82.8	12.5	4.8	-	-
Тарасовский	94.3	...	5.6	...	-
Тацинский	73.0	6.0	21.0	-	-
Усть-Донецкий	85.1	7.6	6.4	...	-
Целинский	96.1	...	3.7	...	-
Цимлянский	84.0	2.5	13.5	...	-
Чертковский	78.4	3.3	18.3
Шолоховский	78.7	3.5	17.7	-	-



В КРЕСТЬЯНСКИХ (ФЕРМЕРСКИХ) ХОЗЯЙСТВАХ

угодий в крестьянских (фермерских) хозяйствах)

Используемые сельскохозяйственные угодья	Мелиорированные земли			
	орошаемые сельскохозяйственные угодья	из них с фактически действующей оросительной системой	осушаемые сельскохозяйственные угодья	из них с фактически действующей осушительной сетью
100.0	0.8	0.2	0.0	...
100.0	0.8	0.2	0.0	...
100.0	1.4	0.6
99.3	4.4	3.7	...	-
100.0	-	-
98.4	...	-	-	-
100.0	-	-	-	-
100.0	25.0	-	-	-
100.0	5.0	3.1	-	-
100.0	3.7	3.0	-	-
100.0	...	-	-	-
100.0	0.4	-	-	-
100.0	-	-	-	-
100.0	0.5	-	-	-
100.0	-	-	-	-
100.0	-	-	-	-
99.8	...	-	-	-
99.9	2.8	-	-	-
100.0	0.4	...	-	-
99.8	...	-	-	-
100.0	-	-	-	-
100.0	0.7	...	-	-
99.8	1.0	-	-	-
99.9	-	-	-	-
100.0	-	-	-	-
100.0	-	-	-	-
98.6	-	-	-	-
100.0	1.5	0.2	-	-
100.0	-	-	-	-
100.0	-	-	-	-
100.0	-	-	-	-
100.0	-	-	-	-
100.0	...	-	-	-
100.0	-	-	-	-
100.0	-	-	-	-
100.0	-	-	-	-
99.9	4.7	...	-	-
100.0	-	-	-	-
100.0	...	-	...	-
100.0	-	-
100.0	-	-
100.0	-	-	-	-
100.0	...	-	-	-
100.0	...	-	-	-
100.0	-	-	-	-

ЗЕМЕЛЬНЫЕ РЕСУРСЫ

	Из общей площади сельскохозяйственных угодий				
	пашня	сенокосы	пастбища	многолетние насаждения	залежь
в том числе по городским округам	49.4	...	4.4
Ростов-на-Дону	-	-	-	-	-
Азов	100.0	-	-	-	-
Батайск	-	-	-	-	-
Волгодонск	84.4	-	-
Гуково	-	-	-	-	-
Донецк	72.2	-	...	-	...
Зверево	...	-	-	-	-
Каменск	100.0	-	-	-	-
Новочеркасск	-	...	-
Новошахтинск	-	-	-	-	-
Таганрог	-	-	-	-	-
Шахты	-	-	-	-	-



ЗЕМЕЛЬНЫЕ РЕСУРСЫ

Используемые сельскохозяйственные угодья	Мелиорированные земли			
	орошаемые сельскохозяйственные угодья	из них с фактически действующей оросительной системой	осушаемые сельскохозяйственные угодья	из них с фактически действующей осушительной сетью
98.5	-	-
-	-	-	-	-
100.0	-	-
-	-	-	-	-
100.0	-	-	-	-
-	-	-	-	-
87.5	-	-	-	-
...	-	-	-	-
100.0	-	-	-	-
...	-	-	-	-
-	-	-	-	-
-	-	-	-	-
-	-	-	-	-

43. СТРУКТУРА СЕЛЬСКОХОЗЯЙСТВЕННЫХ УГОДИЙ

(на 1 июля 2016 года; в процентах от общей площади сельскохозяйственных

	Из общей площади сельскохозяйственных угодий				
	пашня	сенокосы	пастбища	многолетние насаждения	залежь
Всего по области	76.2	5.4	17.8	0.2	0.3
в том числе по муниципальным районам					
Азовский	99.0	...	0.5	-	-
Аксайский	70.6	14.3	11.5	1.9	1.7
Багаевский	84.6	...	15.1	-	-
Белокалитвинский	75.4	...	23.0	-	0.0
Боковский	42.4	...	49.7	-	-
Верхнедонской	6.4	-	-
Веселовский	91.0	-	-
Волгодонской	80.9	5.3	13.7	...	-
Дубовский	82.6	...	16.3	-	-
Егорлыкский	92.8	-	6.1	...	-
Заветинский	31.4	...	42.8	-	-
Зерноградский	97.5	...	-	-	-
Зимовниковский	86.0	...	12.9	-	-
Кагальницкий	99.3	-	...	-	-
Каменский	90.9	3.0	6.0
Кашарский	...	-	-	-	-
Константиновский	85.4	-	-
Красносулинский	90.0	-	6.6	-	...
Куйбышевский	...	-	...	-	-
Мартыновский	78.5	-	21.4	...	-
Матвеево-Курганский	...	-	-	-	-
Миллеровский	95.9	-	4.1	-	-
Милютинский	83.9	-	16.1	-	-
Морозовский	89.3	...	10.7	-	-
Мясниковский	99.6	-	-
Неклиновский	98.8	...	1.2	...	-
Обливский	-	-	-
Октябрьский	88.5	6.4	5.1	-	-
Орловский	96.9	-	...	-	-
Песчанокопский	89.6	...	0.2	-	...
Пролетарский	81.8	-	18.2	-	-
Ремонтненский	50.5	...	35.3	-	-
Родионово-Несветайский	97.3	...	2.5	-	...
Сальский	93.3	-	6.5	...	-
Семикаракорский	83.7	...	4.7
Советский	23.2	-	-
Тарасовский	90.1	-	9.0	...	-
Тацинский	92.3	...	7.3	-	-
Усть-Донецкий	64.1	22.8	13.1	-	-
Целинский	100.0	-	-	-	-
Цимлянский	85.2	-	...	-	-
Чертковский	75.4	5.6	18.9	-	-
Шолоховский	69.6	...	27.6	-	-



У ИНДИВИДУАЛЬНЫХ ПРЕДПРИНИМАТЕЛЕЙ

угодий у индивидуальных предпринимателей)

Используемые сельскохозяйственные угодья	Мелиорированные земли			
	орошаемые сельскохозяйственные угодья	из них с фактически действующей оросительной системой	осушаемые сельскохозяйственные угодья	из них с фактически действующей осушительной сетью
98.7	1.3	0.5	-	-
98.7	1.3	0.5	-	-
100.0	4.8	3.7	-	-
98.3	4.3	2.5	-	-
100.0	5.8	...	-	-
100.0	-	-	-	-
100.0	-	-	-	-
100.0	-	-	-	-
100.0	1.1	0.9	-	-
100.0	1.5	1.0	-	-
100.0	-	-	-	-
100.0	...	-	-	-
100.0	-	-	-	-
100.0	-	-	-	-
100.0	-	-	-	-
100.0	-	-	-	-
100.0	-	-	-	-
100.0	-	-	-	-
...	-	-	-	-
100.0	-	-	-	-
96.7	...	-	-	-
...	-	-	-	-
100.0	-	-	-	-
...	-	-	-	-
100.0	-	-	-	-
100.0	-	-	-	-
100.0	-	-	-	-
100.0	-	-	-	-
100.0	-	-	-	-
100.0	-	-
...	-	-	-	-
100.0	-	-	-	-
100.0	-	-	-	-
99.9	-	-	-	-
100.0	-	-	-	-
49.2	-	-	-	-
100.0	-	-
100.0	-	-
92.5	-	-
100.0	-	-	-	-
100.0	-	-
100.0	-	-	-	-
100.0	...	-	-	-
100.0	-	-	-	-
100.0	-	-	-	-
100.0	-	-	-	-
100.0	-	-	-	-
100.0	-	-	-	-

ЗЕМЕЛЬНЫЕ РЕСУРСЫ

	Из общей площади сельскохозяйственных угодий				
	пашня	сенокосы	пастбища	многолетние насаждения	залежь
в том числе по городским округам	95.4	3.2	0.9
Ростов-на-Дону	-	-	-	-	...
Азов	...	-	-	-	-
Батайск	...	-	-	-	-
Волгодонск	89.5	-	-
Гуково	-	-	-	-	-
Донецк	100.0	-	-	-	-
Зверево	...	-	-	-	-
Каменск	...	-	-	...	-
Новочеркасск	63.9	30.9	-
Новошахтинск	100.0	-	-	-	-
Таганрог	...	-	-	-	-
Шахты	-	-	-	-	-



ЗЕМЕЛЬНЫЕ РЕСУРСЫ

Используемые сельскохозяйственные угодья	Мелиорированные земли			
	орошаемые сельскохозяйственные угодья	из них с фактически действующей оросительной системой	осушаемые сельскохозяйственные угодья	из них с фактически действующей осушительной сетью
99.7	-	-
-	-	-	-	-
...	-	-	-	-
...	-	-	-	-
100.0	-	-	-	-
-	-	-	-	-
100.0	-	-
...	-	-	-	-
...	-	-	-	-
99.8	-	-	-	-
100.0	-	-	-	-
...	-	-	-	-
-	-	-	-	-

44. СТРУКТУРА СЕЛЬСКОХОЗЯЙСТВЕННЫХ УГОДИЙ В ЛИЧНЫХ ПОДСОБНЫХ ХОЗЯЙСТВАХ

(на 1 июля 2016 года; в процентах от общей площади сельскохозяйственных угодий в личных подсобных хозяйствах)

	Из общей площади сельскохозяйственных угодий				
	пашня	сенокосы	пастбища	многолетние насаждения	залежь
Всего по области	29.9	16.3	45.0	1.6	7.3
в том числе по муниципальным районам	29.9	16.3	45.0	1.6	7.3
Азовский	65.1	14.0	2.6	5.7	12.6
Аксайский	43.8	18.3	6.7	5.7	25.4
Багаевский	65.4	10.1	11.9	0.6	12.0
Белокалитвинский	34.7	8.1	4.5	10.8	41.9
Боковский	32.9	32.8	9.2	7.8	17.3
Верхнедонской	23.4	32.7	2.6	3.7	37.5
Веселовский	83.9	1.8	12.6	1.2	0.4
Волгодонской	31.3	14.9	44.3	0.9	8.6
Дубовский	7.7	3.5	88.4	0.2	0.2
Егорлыкский	93.2	0.2	1.1	3.0	2.6
Заветинский	1.2	52.5	45.3	0.4	0.6
Зерноградский	65.1	20.2	0.6	5.2	9.0
Зимовниковский	5.5	0.2	92.1	0.7	1.4
Кагальницкий	38.5	12.8	4.1	9.4	35.2
Каменский	52.3	42.4	3.4	0.9	0.9
Кашарский	23.0	32.5	7.7	2.8	34.0
Константиновский	58.9	1.8	5.0	4.2	30.1
Красносулинский	27.8	4.5	55.3	2.9	9.5
Куйбышевский	34.1	7.0	8.9	2.8	47.2
Мартыновский	24.0	1.8	38.6	4.6	31.0
Матвеево-Курганский	64.3	17.7	3.2	4.7	10.1
Миллеровский	37.2	13.8	12.3	3.8	32.9
Милютинский	47.1	8.1	41.6	0.8	2.3
Морозовский	0.4	2.2	94.5	0.2	2.6
Мясниковский	39.3	7.7	1.3	3.7	48.1
Неклиновский	56.8	5.8	1.9	5.3	30.2
Обливский	27.2	29.7	35.6	0.5	7.1
Октябрьский	57.3	17.4	7.2	6.9	11.2
Орловский	29.4	4.8	58.8	2.1	4.9
Песчанокопский	92.7	1.7	0.5	3.3	1.8
Пролетарский	29.3	3.5	61.7	4.6	0.9
Ремонтненский	9.8	21.3	66.6	0.1	2.2
Родионово-Несветайский	77.4	6.6	0.6	7.8	7.6
Сальский	20.8	0.5	76.5	0.8	1.5
Семикаракорский	23.6	13.4	54.9	2.8	5.3
Советский	0.8	66.7	28.5	0.2	3.8
Тарасовский	37.9	2.3	20.4	3.8	35.7
Тацинский	40.0	8.3	3.4	8.6	39.6
Усть-Донецкий	48.3	39.8	0.0	7.9	3.8
Целинский	73.8	2.9	9.4	2.0	11.9
Цимлянский	37.9	13.0	31.5	5.5	12.1
Чертковский	47.1	25.3	2.3	3.3	22.0
Шолоховский	13.2	21.0	1.7	5.6	58.5



ЗЕМЕЛЬНЫЕ РЕСУРСЫ

	Из общей площади сельскохозяйственных угодий				
	пашня	сенокосы	пастбища	многолетние насаждения	залежь
в том числе по городским округам
Ростов-на-Дону	-	-	-
Азов	-	-	-	-	-
Батайск	-	-	-	-	-
Волгодонск
Гуково	-	-	-	-	-
Донецк	-	-	-	-	-
Зверево	-	-	-	-	-
Каменск	-	-	-	-	-
Новочеркасск	-	-	-	-	-
Новошахтинск	-	-	-	-	-
Таганрог	-	-	-	-	-
Шахты	-	-	-	-	-

**45. СТРУКТУРА ОБЩЕЙ ЗЕМЕЛЬНОЙ ПЛОЩАДИ ПО ВИДАМ ИСПОЛЬЗОВАНИЯ
В ЛИЧНЫХ ПОДСОБНЫХ ХОЗЯЙСТВАХ ¹⁾**

(на 1 июля 2016 года; в процентах от общей земельной площади в личных подсобных хозяйствах)

	Из общей земельной площади занято под					Неиспользуемая площадь
	постройки, сооружения, дорожки	газоны, цветы и декоративные насаждения	площадь посевов сельскохозяйственных культур	многолетние насаждения	сенокосы и пастбища	
Всего по области	6.8	1.0	18.6	1.5	56.5	6.7
в том числе по муниципальным районам	6.8	1.0	18.6	1.5	56.5	6.7
Азовский	17.9	2.0	42.7	4.6	13.3	10.1
Аксайский	11.5	4.1	31.2	4.9	21.1	21.5
Багаевский	2.7	0.3	43.2	0.5	21.4	11.6
Белокалитвинский	21.5	2.5	20.5	8.2	9.6	31.8
Боковский	16.1	0.9	25.2	6.5	34.8	14.4
Верхнедонской	11.8	1.9	19.2	3.2	30.5	32.4
Веселовский	8.2	0.2	70.6	1.1	13.2	0.4
Волгодонской	3.6	0.8	15.2	0.8	56.6	8.2
Дубовский	0.7	0.0	7.0	0.2	91.2	0.2
Егорлыкский	8.1	0.9	84.2	2.7	1.2	2.4
Заветинский	2.2	0.0	0.4	0.4	95.6	0.6
Зерноградский	26.2	2.7	39.7	3.7	14.7	6.4
Зимовниковский	4.8	0.1	2.7	0.7	87.7	1.4
Кагальницкий	24.9	5.5	15.6	6.6	11.8	24.5
Каменский	2.3	1.5	3.3	0.9	44.1	0.9
Кашарский	22.1	0.6	16.5	2.2	31.1	26.3
Константиновский	20.1	0.3	30.6	3.4	5.4	23.9
Красносулинский	10.4	0.6	20.2	2.6	53.2	8.5
Куйбышевский	15.2	0.8	24.0	2.3	13.4	39.7
Мартыновский	18.9	1.0	15.9	3.7	32.4	24.8
Матвеево-Курганский	18.9	1.0	47.6	3.8	16.7	8.1
Миллеровский	14.4	1.0	29.8	3.2	22.1	27.8
Милютинский	1.1	0.0	34.5	0.8	49.2	2.3
Морозовский	1.8	0.1	0.4	0.2	94.9	2.5
Мясниковский	19.8	2.4	23.0	2.9	6.9	37.4
Неклиновский	18.4	2.0	35.6	4.2	6.1	24.0
Обливский	1.6	8.0	15.2	0.5	58.9	6.4
Октябрьский	22.2	2.5	38.3	5.2	18.6	8.4
Орловский	11.0	0.3	21.8	1.9	56.3	4.4
Песчанокопский	22.7	4.0	67.7	2.4	1.6	1.3
Пролетарский	20.3	0.2	22.7	3.6	51.9	0.7
Ремонтненский	4.0	0.0	0.1	0.1	84.3	2.1
Родионово-Несветайский	22.3	2.4	55.8	5.9	5.4	5.7
Сальский	4.0	0.5	11.4	0.7	73.5	1.4
Семикаракорский	9.1	0.2	16.3	2.5	62.0	4.8
Советский	1.8	0.0	0.7	0.2	93.5	3.7
Тарасовский	16.2	1.0	25.8	3.1	18.8	29.6
Тацинский	25.0	0.6	23.8	6.4	8.7	29.5
Усть-Донецкий	22.9	8.6	31.8	5.4	27.3	2.6
Целинский	12.4	1.4	59.3	1.7	10.6	10.3
Цимлянский	13.8	0.5	23.2	4.7	38.1	10.4
Чертковский	16.0	2.8	34.8	2.6	22.4	17.9
Шолоховский	16.9	0.8	10.8	4.6	18.7	48.1



ЗЕМЕЛЬНЫЕ РЕСУРСЫ

	Из общей земельной площади занято под					Неиспользуемая площадь
	постройки, сооружения, дорожки	газоны, цветы и декоративные насаждения	площадь посевов сельскохозяйственных культур	многолетние насаждения	сенокосы и пастбища	
в том числе по городским округам	53.4
Ростов-на-Дону	...	-	-	...	-	...
Азов	-	-	-	-	-	-
Батайск	-	-	-	-	-	-
Волгодонск
Гуково	-	-	-	-	-	-
Донецк	-	-	-	-	-	-
Зверево	-	-	-	-	-	-
Каменск	-	-	-	-	-	-
Новочеркасск	-	-	-	-	-	-
Новошахтинск	-	-	-	-	-	-
Таганрог	-	-	-	-	-	-
Шахты	-	-	-	-	-	-

46. СТРУКТУРА ПЛОЩАДИ ЗЕМЕЛЬНЫХ УЧАСТКОВ ПО ВИДАМ ИСПОЛЬЗОВАНИЯ В САДОВОДЧЕСКИХ НЕКОММЕРЧЕСКИХ ОБЪЕДИНЕНИЯХ ГРАЖДАН ¹⁾

(на 1 июля 2016 года; в процентах от общей земельной площади участков граждан)

	Из общей земельной площади участков занято под				Неиспользуемая площадь
	постройки, сооружения, дорожки	газоны, цветы и декоративные насаждения	посевы сельскохозяйственных культур	многолетние насаждения	
Всего по области	26.5	15.8	27.9	29.4	0.4
в том числе по муниципальным районам	25.2	16.6	30.6	27.0	0.6
Азовский	21.2	31.1	28.4	19.3	-
Аксайский	25.5	12.5	26.6	35.4	-
Багаевский	22.3	-	59.2	18.5	-
Белокалитвинский	27.5	7.4	35.1	29.9	-
Боковский	-	-	-	-	-
Верхнедонской	-	-	-	-	-
Веселовский	-	-	-	-	-
Волгодонской	18.6	46.2	15.8	19.3	-
Дубовский	-	-	-	-	-
Егорлыкский	-	-	-	-	-
Заветинский	-	-	-	-	-
Зерноградский	34.7	1.8	29.2	34.3	-
Зимовниковский	-	-	-	-	-
Кагальницкий	10.0	27.0	22.6	21.8	18.7
Каменский	20.4	3.6	46.8	29.2	-
Кашарский	-	-	-	-	-
Константиновский	15.0	7.6	54.0	23.3	-
Красносулинский	21.5	7.5	46.8	24.2	-
Куйбышевский	-	-	-	-	-
Мартыновский	-	-	-	-	-
Матвеево-Курганский	20.0	6.9	49.1	24.0	-
Миллеровский	33.1	11.7	29.1	26.1	-
Милютинский	-	-	-	-	-
Морозовский	17.8	13.9	39.9	28.4	-
Мясниковский	33.8	18.6	29.4	18.2	-
Неклиновский	25.7	20.0	22.6	31.7	-
Обливский	30.5	45.0	3.5	21.1	-
Октябрьский	29.9	11.9	32.2	26.0	-
Орловский	58.6	1.0	29.8	10.5	-
Песчанокопский	-	-	-	-	-
Пролетарский	19.7	4.0	48.9	27.4	-
Ремонтненский	-	-	-	-	-
Родионово-Несветайский	13.9	4.1	51.6	30.5	-
Сальский	18.1	2.9	52.5	26.4	-
Семикаракорский	44.6	16.1	14.5	24.8	-
Советский	-	-	-	-	-
Тарасовский	-	-	-	-	-
Тацинский	14.5	27.7	32.9	24.9	-
Усть-Донецкий	36.4	7.6	26.9	29.1	-
Целинский	-	-	-	-	-
Цимлянский	23.8	3.1	41.0	32.1	-
Чертковский	-	-	-	-	-
Шолоховский	-	-	-	-	-



ЗЕМЕЛЬНЫЕ РЕСУРСЫ

	Из общей земельной площади участков занято под				Неиспользуемая площадь
	постройки, сооружения, дорожки	газоны, цветы и декоративные насаждения	посевы сельскохозяйственных культур	многолетние насаждения	
в том числе по городским округам	29.0	14.3	22.5	34.2	-
Ростов-на-Дону	40.1	30.8	6.2	22.9	-
Азов	17.0	11.8	42.3	29.0	-
Батайск	39.6	32.8	7.6	19.9	-
Волгодонск	30.7	14.7	28.7	25.9	-
Гуково	22.9	2.0	35.4	39.7	-
Донецк	23.4	30.1	21.5	25.0	-
Зверево	19.5	0.7	39.6	40.2	-
Каменск	15.8	1.2	48.0	35.0	-
Новочеркасск	31.5	7.2	14.1	47.2	-
Новошахтинск	9.2	-	48.6	42.2	-
Таганрог	25.0	11.6	11.9	51.5	-
Шахты	28.6	2.2	38.7	30.5	-

47. СТРУКТУРА ПЛОЩАДИ ЗЕМЕЛЬНЫХ УЧАСТКОВ ПО ВИДАМ ИСПОЛЬЗОВАНИЯ В ДАЧНЫХ НЕКОММЕРЧЕСКИХ ОБЪЕДИНЕНИЯХ ГРАЖДАН¹⁾

(на 1 июля 2016 года; в процентах от общей земельной площади участков граждан)

	Из общей земельной площади занято под				Неиспользуемая площадь
	постройки, сооружения, дорожки	газоны, цветы и декоративные насаждения	посевы сельскохозяйственных культур	многолетние насаждения	
Всего по области	39.0	19.4	13.9	27.7	-
в том числе по муниципальным районам					
Азовский	27.5	14.4	39.8	18.3	-
Аксайский	23.5	13.7	48.0	14.8	-
Аксайский	28.3	15.4	44.3	12.1	-
Багаевский	-	-	-	-	-
Белокалитвинский	-	-	-	-	-
Боковский	-	-	-	-	-
Верхнедонской	-	-	-	-	-
Веселовский	-	-	-	-	-
Волгодонской	-	-	-	-	-
Дубовский	-	-	-	-	-
Егорлыкский	-	-	-	-	-
Заветинский	-	-	-	-	-
Зерноградский	18.5	3.9	57.7	19.8	-
Зимовниковский	-	-	-	-	-
Кагальницкий	-	-	-	-	-
Каменский	-	-	-	-	-
Кашарский	-	-	-	-	-
Константиновский	-	-	-	-	-
Красносулинский	-	-	-	-	-
Куйбышевский	-	-	-	-	-
Мартыновский	-	-	-	-	-
Матвеево-Курганский	-	-	-	-	-
Миллеровский	-	-	-	-	-
Милютинский	-	-	-	-	-
Морозовский	-	-	-	-	-
Мясниковский	46.6	35.8	7.4	10.2	-
Неклиновский	25.7	10.3	32.9	31.1	-
Обливский	-	-	-	-	-
Октябрьский	-	-	-	-	-
Орловский	-	-	-	-	-
Песчанокопский	-	-	-	-	-
Пролетарский	-	-	-	-	-
Ремонтненский	-	-	-	-	-
Родионово-Несветайский	-	-	-	-	-
Сальский	-	-	-	-	-
Семикаракорский	-	-	-	-	-
Советский	-	-	-	-	-
Тарасовский	-	-	-	-	-
Тацинский	-	-	-	-	-
Усть-Донецкий	-	-	-	-	-
Целинский	-	-	-	-	-
Цимлянский	-	-	-	-	-
Чертковский	-	-	-	-	-
Шолоховский	-	-	-	-	-



ЗЕМЕЛЬНЫЕ РЕСУРСЫ

	Из общей земельной площади занято под				Неиспользуемая площадь
	постройки, сооружения, дорожки	газоны, цветы и декоративные насаждения	посевы сельскохозяйственных культур	многолетние насаждения	
в том числе по городским округам	41.3	20.4	8.8	29.5	-
Ростов-на-Дону	42.1	20.8	7.4	29.7	-
Азов	16.0	22.3	27.8	33.8	-
Батайск	46.9	25.7	6.8	20.6	-
Волгодонск	29.0	3.9	47.5	19.5	-
Гуково	15.4	-	43.3	41.3	-
Донецк	10.2	37.2	30.5	22.1	-
Зверево	-	-	-	-	-
Каменск	-	-	-	-	-
Новочеркасск	-	-	-	-	-
Новошахтинск	-	-	-	-	-
Таганрог	29.3	5.3	22.2	43.1	-
Шахты	-	-	-	-	-

48. ГРУППИРОВКА СЕЛЬСКОХОЗЯЙСТВЕННЫХ

(на 1 июля 2016 года)

	Сельскохозяйственные организации,						
	до 4	4,0 - 10	10,1 - 20	20,1 - 50	50,1 - 100	100,1 - 200	200,1 - 500
Всего по области							
Число организаций, единиц	44	17	24	42	73	81	188
в процентах от общего числа организаций	3.1	1.2	1.7	2.9	5.1	5.6	13.1
в процентах от числа организаций, имеющих землю	3.2	1.3	1.8	3.1	5.4	6.0	13.9
Общая площадь земли, тыс.га	50.9	130.1	367.1	1537.1	5433.7	11967.8	65147.4
в процентах от общей площади земли	0.0	0.0	0.0	0.0	0.1	0.2	1.3
в среднем на одну организацию, га	1.2	7.7	15.3	36.6	74.4	147.8	346.5
в том числе по муниципальным районам							
Число организаций, единиц	40	14	23	41	67	77	184
в процентах от общего числа организаций	2.9	1.0	1.7	2.9	4.8	5.5	13.2
в процентах от числа организаций, имеющих землю	3.0	1.1	1.7	3.1	5.1	5.9	14.0
Общая площадь земли, тыс.га	45.5	110.6	350.1	1487.1	5035.6	11351.7	63596.0
в процентах от общей площади земли	0.0	0.0	0.0	0.0	0.1	0.2	1.3
в среднем на одну организацию, га	1.1	7.9	15.2	36.3	75.2	147.4	345.6
Азовский							
Число организаций, единиц	5	5	9	5	14
в процентах от общего числа организаций	6.3	6.3	11.3	6.3	17.5
в процентах от числа организаций, имеющих землю	6.3	6.3	11.4	6.3	17.7
Общая площадь земли, тыс.га	83.8	208.3	678.6	607.7	4975.7
в процентах от общей площади земли	0.1	0.2	0.7	0.6	4.9
в среднем на одну организацию, га	16.8	41.7	75.4	121.5	355.4
Аксацкий							
Число организаций, единиц	5	11	7	4	14
в процентах от общего числа организаций	7.6	16.7	10.6	6.1	21.2
в процентах от числа организаций, имеющих землю	7.9	17.5	11.1	6.3	22.2
Общая площадь земли, тыс.га	70.8	378.6	564.0	582.0	4538.0
в процентах от общей площади земли	0.1	0.7	1.0	1.1	8.3
в среднем на одну организацию, га	14.2	34.4	80.6	145.5	324.1
Багаевский							
Число организаций, единиц	-	-	4	...	5	5	7
в процентах от общего числа организаций	-	-	11.8	...	14.7	14.7	20.6
в процентах от числа организаций, имеющих землю	-	-	13.3	...	16.7	16.7	23.3
Общая площадь земли, тыс.га	-	-	68.0	...	358.6	745.6	2106.4
в процентах от общей площади земли	-	-	0.2	...	1.2	2.4	6.8
в среднем на одну организацию, га	-	-	17.0	...	71.7	149.1	300.9



ЗЕМЕЛЬНЫЕ РЕСУРСЫ

ОРГАНИЗАЦИЙ ПО РАЗМЕРУ ЗЕМЕЛЬНОЙ ПЛОЩАДИ

имеющие земельную площадь, га:								Итого
500,1-1500	1500,1 - 3000	3000,1 - 4000	4000,1 - 6000	6000,1 - 10000	10000,1 - 40000	свыше 40000	всего	
275	208	70	88	107	127	10	1354	1439
19.1	14.5	4.9	6.1	7.4	8.8	0.7	94.1	100
20.3	15.4	5.2	6.5	7.9	9.4	0.7	100	x
255384.2	443946.6	242624.8	434387.0	819738.6	2080712.7	699539.	5060967.	5060967.5
5.0	8.8	4.8	8.6	16.2	41.1	13.8	100	100
928.7	2134.4	3466.1	4936.2	7661.1	16383.6	69954.0	3737.8	3517.0
271	201	70	86	106	127	9	1316	1393
19.5	14.4	5.0	6.2	7.6	9.1	0.6	94.5	100
20.6	15.3	5.3	6.5	8.1	9.7	0.7	100	x
250979.8	429447.6	242624.8	424534.8	813591.7	2080712.7	508356.	4832224.	4832224.4
5.2	8.9	5.0	8.8	16.8	43.1	10.5	100	100
926.1	2136.6	3466.1	4936.5	7675.4	16383.6	56484.1	3671.9	3468.9
16	13	...	3	4	-	-	79	80
20.0	16.3	...	3.8	5.0	-	-	98.8	100
20.3	16.5	...	3.8	5.1	-	-	100	x
14053.6	25575.2	...	15687.3	34008.2	-	-	102006.8	102006.8
13.8	25.1	...	15.4	33.3	-	-	100	100
878.4	1967.3	...	5229.1	8502.1	-	-	1291.2	1275.1
9	4	-	63	66
13.6	6.1	-	95.5	100
14.3	6.3	-	100	x
9202.2	7270.7	-	54556.1	54556.1
16.9	13.3	-	100	100
1022.5	1817.7	-	866.0	826.6
...	3	...	-	...	-	-	30	34
...	8.8	...	-	...	-	-	88.2	100
...	10.0	...	-	...	-	-	100	x
...	7596.0	...	-	...	-	-	30912.8	30912.8
...	24.6	...	-	...	-	-	100	100
...	2532.0	...	-	...	-	-	1030.4	909.2



ЗЕМЕЛЬНЫЕ РЕСУРСЫ

	Сельскохозяйственные организации,						
	до 4	4,0 - 10	10,1 - 20	20,1 - 50	50,1 - 100	100,1 - 200	200,1 - 500
Белокалитвинский							
Число организаций, единиц	5	-	-	5
в процентах от общего числа организаций	12.2	-	-	12.2
в процентах от числа организаций, имеющих землю	12.2	-	-	12.2
Общая площадь земли, тыс.га	4.3	-	-	1753.5
в процентах от общей площади земли	0.0	-	-	1.0
в среднем на одну организацию, га	0.9	-	-	350.7
Боковский							
Число организаций, единиц	4	3	...	-	-	4	5
в процентах от общего числа организаций	8.2	6.1	...	-	-	8.2	10.2
в процентах от числа организаций, имеющих землю	8.9	6.7	...	-	-	8.9	11.1
Общая площадь земли, тыс.га	4.0	30.0	...	-	-	575.0	1584.8
в процентах от общей площади земли	0.0	0.0	...	-	-	0.6	1.7
в среднем на одну организацию, га	1.0	10.0	...	-	-	143.8	317.0
Верхнедонской							
Число организаций, единиц	3	-	-	-	-	...	4
в процентах от общего числа организаций	6.1	-	-	-	-	...	8.2
в процентах от числа организаций, имеющих землю	6.3	-	-	-	-	...	8.3
Общая площадь земли, тыс.га	3.0	-	-	-	-	...	1373.8
в процентах от общей площади земли	0.0	-	-	-	-	...	1.0
в среднем на одну организацию, га	1.0	-	-	-	-	...	343.5
Веселовский							
Число организаций, единиц	-	-	...	-
в процентах от общего числа организаций	-	-	...	-
в процентах от числа организаций, имеющих землю	-	-	...	-
Общая площадь земли, тыс.га	-	-	...	-
в процентах от общей площади земли	-	-	...	-
в среднем на одну организацию, га	-	-	...	-
Волгодонской							
Число организаций, единиц	-	...	-	...	4
в процентах от общего числа организаций	-	...	-	...	14.3
в процентах от числа организаций, имеющих землю	-	...	-	...	15.4
Общая площадь земли, тыс.га	-	...	-	...	1566.3
в процентах от общей площади земли	-	...	-	...	3.9
в среднем на одну организацию, га	-	...	-	...	391.6
Дубовский							
Число организаций, единиц	-	-	-	-	-	-	...
в процентах от общего числа организаций	-	-	-	-	-	-	...
в процентах от числа организаций, имеющих землю	-	-	-	-	-	-	...
Общая площадь земли, тыс.га	-	-	-	-	-	-	...
в процентах от общей площади земли	-	-	-	-	-	-	...
в среднем на одну организацию, га	-	-	-	-	-	-	...



ЗЕМЕЛЬНЫЕ РЕСУРСЫ

имеющие земельную площадь, га:								Итого
500,1-1500	1500,1 - 3000	3000,1 - 4000	4000,1 - 6000	6000,1 - 10000	10000,1 - 40000	свыше 40000	всего	
10	3	4	4	...	4	...	41	41
24.4	7.3	9.8	9.8	...	9.8	...	100.0	100
24.4	7.3	9.8	9.8	...	9.8	...	100	x
8312.3	8316.2	13637.9	22102.3	...	67652.7	...	170194.5	170194.5
4.9	4.9	8.0	13.0	...	39.8	...	100	100
831.2	2772.1	3409.5	5525.6	...	16913.2	...	4151.1	4151.1
10	6	3	4	4	...	-	45	49
20.4	12.2	6.1	8.2	8.2	...	-	91.8	100
22.2	13.3	6.7	8.9	8.9	...	-	100	x
9006.1	12580.2	10164.4	20688.8	29344.4	...	-	94923.2	94923.2
9.5	13.3	10.7	21.8	30.9	...	-	100	100
900.6	2096.7	3388.1	5172.2	7336.1	...	-	2109.4	1937.2
10	21	3	4	-	48	49
20.4	42.9	6.1	8.2	-	98.0	100
20.8	43.8	6.3	8.3	-	100	x
10010.6	42847.1	20627.7	54893.2	-	137452.4	137452.4
7.3	31.2	15.0	39.9	-	100	100
1001.1	2040.3	6875.9	13723.3	-	2863.6	2805.2
...	-	-	3	...	3	-	13	14
...	-	-	21.4	...	21.4	-	92.9	100
...	-	-	23.1	...	23.1	-	100	x
...	-	-	15519.4	...	49756.0	-	77762.9	77762.9
...	-	-	20.0	...	64.0	-	100	100
...	-	-	5173.1	...	16585.3	-	5981.8	5554.5
12	3	...	-	...	-	-	26	28
42.9	10.7	...	-	...	-	-	92.9	100
46.2	11.5	...	-	...	-	-	100	x
12293.5	6181.7	...	-	...	-	-	39668.4	39668.4
31.0	15.6	...	-	...	-	-	100	100
1024.5	2060.6	...	-	...	-	-	1525.7	1416.7
...	-	...	5	-	13	16
...	-	...	31.3	-	81.3	100
...	-	...	38.5	-	100	x
...	-	...	102035.4	-	131133.2	131133.2
...	-	...	77.8	-	100	100
...	-	...	20407.1	-	10087.2	8195.8



ЗЕМЕЛЬНЫЕ РЕСУРСЫ

	Сельскохозяйственные организации,						
	до 4	4,0 - 10	10,1 - 20	20,1 - 50	50,1 - 100	100,1 - 200	200,1 - 500
Егорлыкский							
Число организаций, единиц	-	...	-	7
в процентах от общего числа организаций	-	...	-	25.0
в процентах от числа организаций, имеющих землю	-	...	-	29.2
Общая площадь земли, тыс.га	-	...	-	2434.6
в процентах от общей площади земли	-	...	-	6.5
в среднем на одну организацию, га	-	...	-	347.8
Заветинский							
Число организаций, единиц	-	-	-	-	-	-	-
в процентах от общего числа организаций	-	-	-	-	-	-	-
в процентах от числа организаций, имеющих землю	-	-	-	-	-	-	-
Общая площадь земли, тыс.га	-	-	-	-	-	-	-
в процентах от общей площади земли	-	-	-	-	-	-	-
в среднем на одну организацию, га	-	-	-	-	-	-	-
Зерноградский							
Число организаций, единиц	-	-	...	-	4	10	6
в процентах от общего числа организаций	-	-	...	-	6.7	16.7	10.0
в процентах от числа организаций, имеющих землю	-	-	...	-	6.8	16.9	10.2
Общая площадь земли, тыс.га	-	-	...	-	300.8	1329.8	1993.6
в процентах от общей площади земли	-	-	...	-	0.2	0.7	1.1
в среднем на одну организацию, га	-	-	...	-	75.2	133.0	332.3
Зимовниковский							
Число организаций, единиц	-	-	-	-	-
в процентах от общего числа организаций	-	-	-	-	-
в процентах от числа организаций, имеющих землю	-	-	-	-	-
Общая площадь земли, тыс.га	-	-	-	-	-
в процентах от общей площади земли	-	-	-	-	-
в среднем на одну организацию, га	-	-	-	-	-
Кагальницкий							
Число организаций, единиц	-	-	-	-	...	-	...
в процентах от общего числа организаций	-	-	-	-	...	-	...
в процентах от числа организаций, имеющих землю	-	-	-	-	...	-	...
Общая площадь земли, тыс.га	-	-	-	-	...	-	...
в процентах от общей площади земли	-	-	-	-	...	-	...
в среднем на одну организацию, га	-	-	-	-	...	-	...
Каменский							
Число организаций, единиц	...	-	-	...	3	...	3
в процентах от общего числа организаций	...	-	-	...	10.0	...	10.0
в процентах от числа организаций, имеющих землю	...	-	-	...	10.3	...	10.3
Общая площадь земли, тыс.га	...	-	-	...	229.0	...	1154.0
в процентах от общей площади земли	...	-	-	...	0.2	...	0.9
в среднем на одну организацию, га	...	-	-	...	76.3	...	384.7



ЗЕМЕЛЬНЫЕ РЕСУРСЫ

имеющие земельную площадь, га:								Итого
500,1-1500	1500,1 - 3000	3000,1 - 4000	4000,1 - 6000	6000,1 - 10000	10000,1 - 40000	свыше 40000	всего	
...	7	-	-	24	28
...	25.0	-	-	85.7	100
...	29.2	-	-	100	x
...	16546.6	-	-	37321.7	37321.7
...	44.3	-	-	100	100
...	2363.8	-	-	1555.1	1332.9
3	...	-	-	...	3	...	10	10
30.0	...	-	-	...	30.0	...	100.0	100
30.0	...	-	-	...	30.0	...	100	x
2253.0	...	-	-	...	33173.0	...	100565.0	100565.0
2.2	...	-	-	...	33.0	...	100	100
751.0	...	-	-	...	11057.7	...	10056.5	10056.5
22	4	-	3	...	8	-	59	60
36.7	6.7	-	5.0	...	13.3	-	98.3	100
37.3	6.8	-	5.1	...	13.6	-	100	x
23131.6	10039.7	-	15537.8	...	123756.7	-	183925.4	183925.4
12.6	5.5	-	8.4	...	67.3	-	100	100
1051.4	2509.9	-	5179.3	...	15469.6	-	3117.4	3065.4
7	5	5	12	...	37	37
18.9	13.5	13.5	32.4	...	100.0	100
18.9	13.5	13.5	32.4	...	100	x
7210.1	23353.2	39923.0	222068.9	...	354015.6	354015.6
2.0	6.6	11.3	62.7	...	100	100
1030.0	4670.6	7984.6	18505.7	...	9568.0	9568.0
13	6	-	...	3	3	-	30	31
41.9	19.4	-	...	9.7	9.7	-	96.8	100
43.3	20.0	-	...	10.0	10.0	-	100	x
11321.2	14766.8	-	...	23599.4	40315.7	-	102325.2	102325.2
11.1	14.4	-	...	23.1	39.4	-	100	100
870.9	2461.1	-	...	7866.5	13438.6	-	3410.8	3300.8
...	5	...	6	3	...	-	29	30
...	16.7	...	20.0	10.0	...	-	96.7	100
...	17.2	...	20.7	10.3	...	-	100	x
...	11548.9	...	27738.7	21518.9	...	-	123250.4	123250.4
...	9.4	...	22.5	17.5	...	-	100	100
...	2309.8	...	4623.1	7173.0	...	-	4250.0	4108.3



ЗЕМЕЛЬНЫЕ РЕСУРСЫ

	Сельскохозяйственные организации,						
	до 4	4,0 - 10	10,1 - 20	20,1 - 50	50,1 - 100	100,1 - 200	200,1 - 500
Кашарский							
Число организаций, единиц	-	-	-	-	-	...	-
в процентах от общего числа организаций	-	-	-	-	-	...	-
в процентах от числа организаций, имеющих землю	-	-	-	-	-	...	-
Общая площадь земли, тыс.га	-	-	-	-	-	...	-
в процентах от общей площади земли	-	-	-	-	-	...	-
в среднем на одну организацию, га	-	-	-	-	-	...	-
Константиновский							
Число организаций, единиц	...	-	-	-	...	-	9
в процентах от общего числа организаций	...	-	-	-	...	-	26.5
в процентах от числа организаций, имеющих землю	...	-	-	-	...	-	27.3
Общая площадь земли, тыс.га	...	-	-	-	...	-	3217.0
в процентах от общей площади земли	...	-	-	-	...	-	4.9
в среднем на одну организацию, га	...	-	-	-	...	-	357.4
Красносулинский							
Число организаций, единиц	-	-	-	...	-	-	...
в процентах от общего числа организаций	-	-	-	...	-	-	...
в процентах от числа организаций, имеющих землю	-	-	-	...	-	-	...
Общая площадь земли, тыс.га	-	-	-	...	-	-	...
в процентах от общей площади земли	-	-	-	...	-	-	...
в среднем на одну организацию, га	-	-	-	...	-	-	...
Куйбышевский							
Число организаций, единиц	...	-	4	5	9
в процентах от общего числа	...	-	11.4	14.3	25.7
в процентах от числа организаций, имеющих землю	...	-	11.4	14.3	25.7
Общая площадь земли, тыс.га	...	-	298.8	755.5	2993.2
в процентах от общей площади земли	...	-	0.7	1.7	6.7
в среднем на одну организацию, га	...	-	74.7	151.1	332.6
Мартыновский							
Число организаций, единиц	-	-	-	6	4
в процентах от общего числа организаций	-	-	-	14.6	9.8
в процентах от числа организаций, имеющих землю	-	-	-	14.6	9.8
Общая площадь земли, тыс.га	-	-	-	812.6	1378.5
в процентах от общей площади земли	-	-	-	1.1	1.9
в среднем на одну организацию, га	-	-	-	135.4	344.6
Матвеево-Курганский							
Число организаций, единиц	-	...	-	4	4
в процентах от общего числа организаций	-	...	-	9.5	9.5
в процентах от числа организаций, имеющих землю	-	...	-	9.8	9.8
Общая площадь земли, тыс.га	-	...	-	544.0	1671.6
в процентах от общей площади земли	-	...	-	0.6	1.8
в среднем на одну организацию, га	-	...	-	136.0	417.9



ЗЕМЕЛЬНЫЕ РЕСУРСЫ

имеющие земельную площадь, га:								Итого
500,1-1500	1500,1 - 3000	3000,1 - 4000	4000,1 - 6000	6000,1 - 10000	10000,1 - 40000	свыше 40000	всего	
5	5	...	20	22
22.7	22.7	...	90.9	100
25.0	25.0	...	100	x
4700.3	68149.0	...	192436.4	192436.4
2.4	35.4	...	100	100
940.1	13629.8	...	9621.8	8747.1
8	7	4	-	33	34
23.5	20.6	11.8	-	97.1	100
24.2	21.2	12.1	-	100	x
7593.2	16062.7	14323.2	-	66292.3	66292.3
11.5	24.2	21.6	-	100	100
949.2	2294.7	3580.8	-	2008.9	1949.8
...	6	3	5	4	-	-	22	22
...	27.3	13.6	22.7	18.2	-	-	100.0	100
...	27.3	13.6	22.7	18.2	-	-	100	x
...	14131.5	10080.7	23368.0	29496.0	-	-	79199.7	79199.7
...	17.8	12.7	29.5	37.2	-	-	100	100
...	2355.3	3360.2	4673.6	7374.0	-	-	3600.0	3600.0
7	...	3	-	-	35	35
20.0	...	8.6	-	-	100.0	100
20.0	...	8.6	-	-	100	x
6709.5	...	10558.1	-	-	44752.3	44752.3
15.0	...	23.6	-	-	100	100
958.5	...	3519.4	-	-	1278.6	1278.6
14	8	3	...	-	41	41
34.1	19.5	7.3	...	-	100.0	100
34.1	19.5	7.3	...	-	100	x
10231.9	15442.8	23207.2	...	-	73782.0	73782.0
13.9	20.9	31.5	...	-	100	100
730.9	1930.4	7735.7	...	-	1799.6	1799.6
12	7	...	4	3	...	-	41	42
28.6	16.7	...	9.5	7.1	...	-	97.6	100
29.3	17.1	...	9.8	7.3	...	-	100	x
10640.7	14267.1	...	19816.6	21509.6	...	-	92108.6	92108.6
11.6	15.5	...	21.5	23.4	...	-	100	100
886.7	2038.2	...	4954.2	7169.9	...	-	2246.6	2193.1



ЗЕМЕЛЬНЫЕ РЕСУРСЫ

	Сельскохозяйственные организации,						
	до 4	4,0 - 10	10,1 - 20	20,1 - 50	50,1 - 100	100,1 - 200	200,1 - 500
Миллеровский							
Число организаций, единиц	-	...	4	4	7
в процентах от общего числа организаций	-	...	8.5	8.5	14.9
в процентах от числа организаций, имеющих землю	-	...	9.3	9.3	16.3
Общая площадь земли, тыс.га	-	...	340.3	597.8	2529.9
в процентах от общей площади земли	-	...	0.2	0.4	1.7
в среднем на одну организацию, га	-	...	85.1	149.5	361.4
Милютинский							
Число организаций, единиц	-	-	-	-	-
в процентах от общего числа организаций	-	-	-	-	-
в процентах от числа организаций, имеющих землю	-	-	-	-	-
Общая площадь земли, тыс.га	-	-	-	-	-
в процентах от общей площади земли	-	-	-	-	-
в среднем на одну организацию, га	-	-	-	-	-
Морозовский							
Число организаций, единиц	-	-	-	-	-	-	...
в процентах от общего числа организаций	-	-	-	-	-	-	...
в процентах от числа организаций, имеющих землю	-	-	-	-	-	-	...
Общая площадь земли, тыс.га	-	-	-	-	-	-	...
в процентах от общей площади земли	-	-	-	-	-	-	...
в среднем на одну организацию, га	-	-	-	-	-	-	...
Мясниковский							
Число организаций, единиц	-	-	-	-	...
в процентах от общего числа организаций	-	-	-	-	...
в процентах от числа организаций, имеющих землю	-	-	-	-	...
Общая площадь земли, тыс.га	-	-	-	-	...
в процентах от общей площади земли	-	-	-	-	...
в среднем на одну организацию, га	-	-	-	-	...
Неклиновский							
Число организаций, единиц	-	-	5
в процентах от общего числа организаций	-	-	13.9
в процентах от числа организаций, имеющих землю	-	-	14.3
Общая площадь земли, тыс.га	-	-	1703.1
в процентах от общей площади земли	-	-	1.2
в среднем на одну организацию, га	-	-	340.6
Обливский							
Число организаций, единиц	-	-	-	-	...	-	...
в процентах от общего числа организаций	-	-	-	-	...	-	...
в процентах от числа организаций, имеющих землю	-	-	-	-	...	-	...
Общая площадь земли, тыс.га	-	-	-	-	...	-	...
в процентах от общей площади земли	-	-	-	-	...	-	...
в среднем на одну организацию, га	-	-	-	-	...	-	...



ЗЕМЕЛЬНЫЕ РЕСУРСЫ

имеющие земельную площадь, га:								Итого
500,1-1500	1500,1 - 3000	3000,1 - 4000	4000,1 - 6000	6000,1 - 10000	10000,1 - 40000	свыше 40000	всего	
4	8	3	4	43	47
8.5	17.0	6.4	8.5	91.5	100
9.3	18.6	7.0	9.3	100	x
4340.6	15891.0	10030.6	17430.1	149483.9	149483.9
2.9	10.6	6.7	11.7	100	100
1085.2	1986.4	3343.5	4357.5	3476.4	3180.5
3	-	-	10	10
30.0	-	-	100.0	100
30.0	-	-	100	x
2962.2	-	-	103048.2	103048.2
2.9	-	-	100	100
987.4	-	-	10304.8	10304.8
...	...	-	-	7	3	-	15	15
...	...	-	-	46.7	20.0	-	100.0	100
...	...	-	-	46.7	20.0	-	100	x
...	...	-	-	53078.6	44972.5	-	103865.5	103865.5
...	...	-	-	51.1	43.3	-	100	100
...	...	-	-	7582.7	14990.8	-	6924.4	6924.4
...	-	5	-	-	13	14
...	-	35.7	-	-	92.9	100
...	-	38.5	-	-	100	x
...	-	41785.6	-	-	51638.0	51638.0
...	-	80.9	-	-	100	100
...	-	8357.1	-	-	3972.2	3688.4
7	4	3	4	...	3	-	35	36
19.4	11.1	8.3	11.1	...	8.3	-	97.2	100
20.0	11.4	8.6	11.4	...	8.6	-	100	x
6262.5	8928.6	10698.0	18645.8	...	82402.0	-	146980.7	146980.7
4.3	6.1	7.3	12.7	...	56.1	-	100	100
894.6	2232.1	3566.0	4661.5	...	27467.3	-	4199.4	4082.8
3	...	-	...	3	4	-	17	20
15.0	...	-	...	15.0	20.0	-	85.0	100
17.6	...	-	...	17.6	23.5	-	100	x
2407.4	...	-	...	22827.0	69801.6	-	110343.8	110343.8
2.2	...	-	...	20.7	63.3	-	100	100
802.5	...	-	...	7609.0	17450.4	-	6490.8	5517.2



ЗЕМЕЛЬНЫЕ РЕСУРСЫ

	Сельскохозяйственные организации,						
	до 4	4,0 - 10	10,1 - 20	20,1 - 50	50,1 - 100	100,1 - 200	200,1 - 500
Октябрьский							
Число организаций, единиц	5	-	-
в процентах от общего числа организаций	13.5	-	-
в процентах от числа организаций, имеющих землю	13.9	-	-
Общая площадь земли, тыс.га	5.6	-	-
в процентах от общей площади земли	0.0	-	-
в среднем на одну организацию, га	1.1	-	-
Орловский							
Число организаций, единиц	...	-	-	3
в процентах от общего числа организаций	...	-	-	9.4
в процентах от числа организаций, имеющих землю	...	-	-	9.4
Общая площадь земли, тыс.га	...	-	-	996.7
в процентах от общей площади земли	...	-	-	0.7
в среднем на одну организацию, га	...	-	-	332.2
Песчанокоспский							
Число организаций, единиц	-	-	-	-	...	-	...
в процентах от общего числа организаций	-	-	-	-	...	-	...
в процентах от числа организаций, имеющих землю	-	-	-	-	...	-	...
Общая площадь земли, тыс.га	-	-	-	-	...	-	...
в процентах от общей площади земли	-	-	-	-	...	-	...
в среднем на одну организацию, га	-	-	-	-	...	-	...
Пролетарский							
Число организаций, единиц	-	-	-	-	-	-	4
в процентах от общего числа организаций	-	-	-	-	-	-	9.8
в процентах от числа организаций, имеющих землю	-	-	-	-	-	-	13.3
Общая площадь земли, тыс.га	-	-	-	-	-	-	1338.4
в процентах от общей площади земли	-	-	-	-	-	-	0.7
в среднем на одну организацию, га	-	-	-	-	-	-	334.6
Ремонтненский							
Число организаций, единиц	3	-	-	-	-	-	...
в процентах от общего числа организаций	18.8	-	-	-	-	-	...
в процентах от числа организаций, имеющих землю	18.8	-	-	-	-	-	...
Общая площадь земли, тыс.га	0.9	-	-	-	-	-	...
в процентах от общей площади земли	0.0	-	-	-	-	-	...
в среднем на одну организацию, га	0.3	-	-	-	-	-	...
Родионово-Несветайский							
Число организаций, единиц	-	-	-	3	7
в процентах от общего числа организаций	-	-	-	8.8	20.6
в процентах от числа организаций, имеющих землю	-	-	-	11.5	26.9
Общая площадь земли, тыс.га	-	-	-	537.6	2656.5
в процентах от общей площади земли	-	-	-	0.7	3.2
в среднем на одну организацию, га	-	-	-	179.2	379.5



ЗЕМЕЛЬНЫЕ РЕСУРСЫ

имеющие земельную площадь, га:								Итого
500,1-1500	1500,1 - 3000	3000,1 - 4000	4000,1 - 6000	6000,1 - 10000	10000,1 - 40000	свыше 40000	всего	
9	5	5	...	-	36	37
24.3	13.5	13.5	...	-	97.3	100
25.0	13.9	13.9	...	-	100	x
6420.5	9819.5	36993.4	...	-	89108.7	89108.7
7.2	11.0	41.5	...	-	100	100
713.4	1963.9	7398.7	...	-	2475.2	2408.3
5	3	3	4	5	32	32
15.6	9.4	9.4	12.5	15.6	100.0	100
15.6	9.4	9.4	12.5	15.6	100	x
5812.1	6043.0	10113.7	21455.0	33108.3	147947.2	147947.2
3.9	4.1	6.8	14.5	22.4	100	100
1162.4	2014.3	3371.2	5363.8	6621.7	4623.4	4623.4
...	4	-	17	19
...	21.1	-	89.5	100
...	23.5	-	100	x
...	64152.2	-	105867.3	105867.3
...	60.6	-	100	100
...	16038.1	-	6227.5	5572.0
7	3	3	5	...	7	-	30	41
17.1	7.3	7.3	12.2	...	17.1	-	73.2	100
23.3	10.0	10.0	16.7	...	23.3	-	100	x
6800.6	5618.8	10144.4	25940.0	...	143559.0	-	199477.2	199477.2
3.4	2.8	5.1	13.0	...	72.0	-	100	100
971.5	1872.9	3381.5	5188.0	...	20508.4	-	6649.2	4865.3
...	3	-	5	-	16	16
...	18.8	-	31.3	-	100.0	100
...	18.8	-	31.3	-	100	x
...	6114.6	-	94726.7	-	120828.2	120828.2
...	5.1	-	78.4	-	100	100
...	2038.2	-	18945.3	-	7551.8	7551.8
5	3	-	...	-	26	34
14.7	8.8	-	...	-	76.5	100
19.2	11.5	-	...	-	100	x
3762.7	7201.0	-	...	-	82636.5	82636.5
4.6	8.7	-	...	-	100	100
752.5	2400.3	-	...	-	3178.3	2430.5



ЗЕМЕЛЬНЫЕ РЕСУРСЫ

	Сельскохозяйственные организации,						
	до 4	4,0 - 10	10,1 - 20	20,1 - 50	50,1 - 100	100,1 - 200	200,1 - 500
Сальский							
Число организаций, единиц	3	-	4	4	12
в процентах от общего числа организаций	3.8	-	5.1	5.1	15.4
в процентах от числа организаций, имеющих землю	4.0	-	5.3	5.3	16.0
Общая площадь земли, тыс.га	5.3	-	285.8	580.7	4014.2
в процентах от общей площади земли	0.0	-	0.1	0.2	1.7
в среднем на одну организацию, га	1.8	-	71.5	145.2	334.5
Семикаракорский							
Число организаций, единиц	-	3	3	...	10
в процентах от общего числа организаций	-	6.5	6.5	...	21.7
в процентах от числа организаций, имеющих землю	-	8.1	8.1	...	27.0
Общая площадь земли, тыс.га	-	108.0	189.0	...	3411.4
в процентах от общей площади земли	-	0.2	0.4	...	6.9
в среднем на одну организацию, га	-	36.0	63.0	...	341.1
Советский							
Число организаций, единиц	-	-	-	-	-	-	...
в процентах от общего числа организаций	-	-	-	-	-	-	...
в процентах от числа организаций, имеющих землю	-	-	-	-	-	-	...
Общая площадь земли, тыс.га	-	-	-	-	-	-	...
в процентах от общей площади земли	-	-	-	-	-	-	...
в среднем на одну организацию, га	-	-	-	-	-	-	...
Тарасовский							
Число организаций, единиц	3	-	-	6
в процентах от общего числа организаций	7.9	-	-	15.8
в процентах от числа организаций, имеющих землю	8.3	-	-	16.7
Общая площадь земли, тыс.га	3.0	-	-	1720.0
в процентах от общей площади земли	0.0	-	-	1.9
в среднем на одну организацию, га	1.0	-	-	286.7
Тацинский							
Число организаций, единиц	-	-	-	-	-	-	...
в процентах от общего числа организаций	-	-	-	-	-	-	...
в процентах от числа организаций, имеющих землю	-	-	-	-	-	-	...
Общая площадь земли, тыс.га	-	-	-	-	-	-	...
в процентах от общей площади земли	-	-	-	-	-	-	...
в среднем на одну организацию, га	-	-	-	-	-	-	...
Усть-Донецкий							
Число организаций, единиц	-	-	-	-	-	...	-
в процентах от общего числа организаций	-	-	-	-	-	...	-
в процентах от числа организаций, имеющих землю	-	-	-	-	-	...	-
Общая площадь земли, тыс.га	-	-	-	-	-	...	-
в процентах от общей площади земли	-	-	-	-	-	...	-
в среднем на одну организацию, га	-	-	-	-	-	...	-



ЗЕМЕЛЬНЫЕ РЕСУРСЫ

имеющие земельную площадь, га:								Итого
500,1-1500	1500,1 - 3000	3000,1 - 4000	4000,1 - 6000	6000,1 - 10000	10000,1 - 40000	свыше 40000	всего	
19	9	6	3	4	8	-	75	78
24.4	11.5	7.7	3.8	5.1	10.3	-	96.2	100
25.3	12.0	8.0	4.0	5.3	10.7	-	100	x
16391.0	16996.6	20622.8	15671.1	33684.3	133732.5	-	242057.0	242057.0
6.8	7.0	8.5	6.5	13.9	55.2	-	100	100
862.7	1888.5	3437.1	5223.7	8421.1	16716.6	-	3227.4	3103.3
6	8	-	-	37	46
13.0	17.4	-	-	80.4	100
16.2	21.6	-	-	100	x
5255.2	18178.2	-	-	49624.7	49624.7
10.6	36.6	-	-	100	100
875.9	2272.3	-	-	1341.2	1078.8
...	...	-	-	...	-	-	5	5
...	...	-	-	...	-	-	100.0	100
...	...	-	-	...	-	-	100	x
...	...	-	-	...	-	-	11446.1	11446.1
...	...	-	-	...	-	-	100	100
...	...	-	-	...	-	-	2289.2	2289.2
11	4	3	-	36	38
28.9	10.5	7.9	-	94.7	100
30.6	11.1	8.3	-	100	x
11323.1	8143.2	38172.9	-	89555.3	89555.3
12.6	9.1	42.6	-	100	100
1029.4	2035.8	12724.3	-	2487.6	2356.7
...	5	-	...	3	3	-	14	16
...	31.3	-	...	18.8	18.8	-	87.5	100
...	35.7	-	...	21.4	21.4	-	100	x
...	11153.0	-	...	22753.9	36605.0	-	76722.4	76722.4
...	14.5	-	...	29.7	47.7	-	100	100
...	2230.6	-	...	7584.6	12201.7	-	5480.2	4795.2
...	4	-	-	3	...	-	11	11
...	36.4	-	-	27.3	...	-	100.0	100
...	36.4	-	-	27.3	...	-	100	x
...	8405.9	-	-	21089.0	...	-	77393.2	77393.2
...	10.9	-	-	27.2	...	-	100	100
...	2101.5	-	-	7029.7	...	-	7035.7	7035.7



ЗЕМЕЛЬНЫЕ РЕСУРСЫ

	Сельскохозяйственные организации,						
	до 4	4,0 - 10	10,1 - 20	20,1 - 50	50,1 - 100	100,1 - 200	200,1 - 500
Целинский							
Число организаций, единиц	...	-	-	-
в процентах от общего числа организаций	...	-	-	-
в процентах от числа организаций, имеющих землю	...	-	-	-
Общая площадь земли, тыс.га	...	-	-	-
в процентах от общей площади земли	...	-	-	-
в среднем на одну организацию, га	...	-	-	-
Цимлянский							
Число организаций, единиц	-	-	4
в процентах от общего числа организаций	-	-	11.8
в процентах от числа организаций, имеющих землю	-	-	11.8
Общая площадь земли, тыс.га	-	-	1364.7
в процентах от общей площади земли	-	-	0.8
в среднем на одну организацию, га	-	-	341.2
Чертковский							
Число организаций, единиц	-	...	-	-	5
в процентах от общего числа организаций	-	...	-	-	15.2
в процентах от числа организаций, имеющих землю	-	...	-	-	15.2
Общая площадь земли, тыс.га	-	...	-	-	1813.6
в процентах от общей площади земли	-	...	-	-	1.1
в среднем на одну организацию, га	-	...	-	-	362.7
Шолоховский							
Число организаций, единиц	-	-	-	-	...	-	5
в процентах от общего числа организаций	-	-	-	-	...	-	19.2
в процентах от числа организаций, имеющих землю	-	-	-	-	...	-	19.2
Общая площадь земли, тыс.га	-	-	-	-	...	-	1908.0
в процентах от общей площади земли	-	-	-	-	...	-	1.6
в среднем на одну организацию, га	-	-	-	-	...	-	381.6
в том числе по городским округам							
Число организаций, единиц	4	3	6	4	4
в процентах от общего числа организаций	8.7	6.5	13.0	8.7	8.7
в процентах от числа организаций, имеющих землю	10.5	7.9	15.8	10.5	10.5
Общая площадь земли, тыс.га	5.4	19.5	398.1	616.1	1551.4
в процентах от общей площади земли	0.0	0.0	0.2	0.3	0.7
в среднем на одну организацию, га	1.4	6.5	66.3	154.0	387.9
Ростов-на-Дону							
Число организаций, единиц	-	...	-	-	...	-	...
в процентах от общего числа организаций	-	...	-	-	...	-	...
в процентах от числа организаций, имеющих землю	-	...	-	-	...	-	...
Общая площадь земли, тыс.га	-	...	-	-	...	-	...
в процентах от общей площади земли	-	...	-	-	...	-	...
в среднем на одну организацию, га	-	...	-	-	...	-	...



ЗЕМЕЛЬНЫЕ РЕСУРСЫ

имеющие земельную площадь, га:								Итого
500,1-1500	1500,1 - 3000	3000,1 - 4000	4000,1 - 6000	6000,1 - 10000	10000,1 - 40000	свыше 40000	всего	
3	-	-	...	3	3	...	16	16
18.8	-	-	...	18.8	18.8	...	100.0	100
18.8	-	-	...	18.8	18.8	...	100	x
2619.6	-	-	...	25742.7	35730.3	...	136064.9	136064.9
1.9	-	-	...	18.9	26.3	...	100	100
873.2	-	-	...	8580.9	11910.1	...	8504.1	8504.1
7	8	...	-	...	5	...	34	34
20.6	23.5	...	-	...	14.7	...	100.0	100
20.6	23.5	...	-	...	14.7	...	100	x
6548.1	18159.7	...	-	...	69089.6	...	163340.4	163340.4
4.0	11.1	...	-	...	42.3	...	100	100
935.4	2270.0	...	-	...	13817.9	...	4804.1	4804.1
3	6	4	4	...	6	-	33	33
9.1	18.2	12.1	12.1	...	18.2	-	100.0	100
9.1	18.2	12.1	12.1	...	18.2	-	100	x
2643.8	13870.3	14251.7	19755.0	...	94962.6	-	166231.0	166231.0
1.6	8.3	8.6	11.9	...	57.1	-	100	100
881.3	2311.7	3562.9	4938.8	...	15827.1	-	5037.3	5037.3
...	9	...	-	...	6	-	26	26
...	34.6	...	-	...	23.1	-	100.0	100
...	34.6	...	-	...	23.1	-	100	x
...	19288.8	...	-	...	83197.3	-	119979.2	119979.2
...	16.1	...	-	...	69.3	-	100	100
...	2143.2	...	-	...	13866.2	-	4614.6	4614.6
4	7	-	-	...	38	46
8.7	15.2	-	-	...	82.6	100
10.5	18.4	-	-	...	100	x
4404.4	14499.0	-	-	...	228743.1	228743.1
1.9	6.3	-	-	...	100	100
1101.1	2071.3	-	-	...	6019.6	4972.7
-	-	-	-	...	-	...	5	7
-	-	-	-	...	-	...	71.4	100
-	-	-	-	...	-	...	100	x
-	-	-	-	...	-	...	197898.3	197898.3
-	-	-	-	...	-	...	100	100
-	-	-	-	...	-	...	39579.7	28271.2



ЗЕМЕЛЬНЫЕ РЕСУРСЫ

	Сельскохозяйственные организации,						
	до 4	4,0 - 10	10,1 - 20	20,1 - 50	50,1 - 100	100,1 - 200	200,1 - 500
Азов							
Число организаций, единиц	-	-	-	-
в процентах от общего числа организаций	-	-	-	-
в процентах от числа организаций, имеющих землю	-	-	-	-
Общая площадь земли, тыс.га	-	-	-	-
в процентах от общей площади земли	-	-	-	-
в среднем на одну организацию, га	-	-	-	-
Батайск							
Число организаций, единиц	-	-	-	-	...	-	...
в процентах от общего числа организаций	-	-	-	-	...	-	...
в процентах от числа организаций, имеющих землю	-	-	-	-	...	-	...
Общая площадь земли, тыс.га	-	-	-	-	...	-	...
в процентах от общей площади земли	-	-	-	-	...	-	...
в среднем на одну организацию, га	-	-	-	-	...	-	...
Волгодонск							
Число организаций, единиц	-	-	-	-
в процентах от общего числа организаций	-	-	-	-
в процентах от числа организаций, имеющих землю	-	-	-	-
Общая площадь земли, тыс.га	-	-	-	-
в процентах от общей площади земли	-	-	-	-
в среднем на одну организацию, га	-	-	-	-
Гуково							
Число организаций, единиц	-	-	-	-	-	-	-
в процентах от общего числа организаций	-	-	-	-	-	-	-
в процентах от числа организаций, имеющих землю	-	-	-	-	-	-	-
Общая площадь земли, тыс.га	-	-	-	-	-	-	-
в процентах от общей площади земли	-	-	-	-	-	-	-
в среднем на одну организацию, га	-	-	-	-	-	-	-
Донецк							
Число организаций, единиц	-	...	-	-	-	-	...
в процентах от общего числа организаций	-	...	-	-	-	-	...
в процентах от числа организаций, имеющих землю	-	...	-	-	-	-	...
Общая площадь земли, тыс.га	-	...	-	-	-	-	...
в процентах от общей площади земли	-	...	-	-	-	-	...
в среднем на одну организацию, га	-	...	-	-	-	-	...
Зверево							
Число организаций, единиц	-	-	-	-	-	-	-
в процентах от общего числа организаций	-	-	-	-	-	-	-
в процентах от числа организаций, имеющих землю	-	-	-	-	-	-	-
Общая площадь земли, тыс.га	-	-	-	-	-	-	-
в процентах от общей площади земли	-	-	-	-	-	-	-
в среднем на одну организацию, га	-	-	-	-	-	-	-



ЗЕМЕЛЬНЫЕ РЕСУРСЫ

имеющие земельную площадь, га:								Итого
500,1-1500	1500,1 - 3000	3000,1 - 4000	4000,1 - 6000	6000,1 - 10000	10000,1 - 40000	свыше 40000	всего	
-	-	-	...	-	-	-	5	6
-	-	-	...	-	-	-	83.3	100
-	-	-	...	-	-	-	100	x
-	-	-	...	-	-	-	4692.4	4692.4
-	-	-	...	-	-	-	100	100
-	-	-	...	-	-	-	938.5	782.1
-	-	-	-	-	-	-	...	3
-	-	-	-	-	-	-	...	100
-	-	-	-	-	-	-	...	x
-	-	-	-	-	-	-
-	-	-	-	-	-	-
-	-	-	-	-	-	-
...	...	-	-	-	-	-	6	6
...	...	-	-	-	-	-	100.0	100
...	...	-	-	-	-	-	100	x
...	...	-	-	-	-	-	5427.8	5427.8
...	...	-	-	-	-	-	100	100
...	...	-	-	-	-	-	904.6	904.6
-	-	-	-	-	-	-	-	...
-	-	-	-	-	-	-	-	...
-	-	-	-	-	-	-	100	x
-	-	-	-	-	-	-	-	-
-	-	-	-	-	-	-	100	100
-	-	-	-	-	-	-	-	-
...	-	-	-	-	-	-	3	3
...	-	-	-	-	-	-	100.0	100
...	-	-	-	-	-	-	100	x
...	-	-	-	-	-	-	1357.5	1357.5
...	-	-	-	-	-	-	100	100
...	-	-	-	-	-	-	452.5	452.5
-	...	-	-	-	-	-	...	3
-	...	-	-	-	-	-	...	100
-	...	-	-	-	-	-	...	x
-	...	-	-	-	-	-
-	...	-	-	-	-	-
-	...	-	-	-	-	-



ЗЕМЕЛЬНЫЕ РЕСУРСЫ

	Сельскохозяйственные организации,						
	до 4	4,0 - 10	10,1 - 20	20,1 - 50	50,1 - 100	100,1 - 200	200,1 - 500
Каменск-Шахтинский							
Число организаций, единиц	-	-	-	-	...	-	-
в процентах от общего числа организаций	-	-	-	-	...	-	-
в процентах от числа организаций, имеющих землю	-	-	-	-	...	-	-
Общая площадь земли, тыс.га	-	-	-	-	...	-	-
в процентах от общей площади земли	-	-	-	-	...	-	-
в среднем на одну организацию, га	-	-	-	-	...	-	-
Новочеркасск							
Число организаций, единиц	...	-	-	-	-	-	-
в процентах от общего числа организаций	...	-	-	-	-	-	-
в процентах от числа организаций, имеющих землю	...	-	-	-	-	-	-
Общая площадь земли, тыс.га	...	-	-	-	-	-	-
в процентах от общей площади земли	...	-	-	-	-	-	-
в среднем на одну организацию, га	...	-	-	-	-	-	-
Новошахтинск							
Число организаций, единиц	-	-	-	-	-	-	-
в процентах от общего числа организаций	-	-	-	-	-	-	-
в процентах от числа организаций, имеющих землю	-	-	-	-	-	-	-
Общая площадь земли, тыс.га	-	-	-	-	-	-	-
в процентах от общей площади земли	-	-	-	-	-	-	-
в среднем на одну организацию, га	-	-	-	-	-	-	-
Таганрог							
Число организаций, единиц	-	-	...	-	-	...	-
в процентах от общего числа организаций	-	-	...	-	-	...	-
в процентах от числа организаций, имеющих землю	-	-	...	-	-	...	-
Общая площадь земли, тыс.га	-	-	...	-	-	...	-
в процентах от общей площади земли	-	-	...	-	-	...	-
в среднем на одну организацию, га	-	-	...	-	-	...	-
Шахты							
Число организаций, единиц	3	...	-	-	...	-	-
в процентах от общего числа организаций	60.0	...	-	-	...	-	-
в процентах от числа организаций, имеющих землю	60.0	...	-	-	...	-	-
Общая площадь земли, тыс.га	2.0	...	-	-	...	-	-
в процентах от общей площади земли	3.3	...	-	-	...	-	-
в среднем на одну организацию, га	0.7	...	-	-	...	-	-



ЗЕМЕЛЬНЫЕ РЕСУРСЫ

имеющие земельную площадь, га:								Итого
500,1-1500	1500,1 - 3000	3000,1 - 4000	4000,1 - 6000	6000,1 - 10000	10000,1 - 40000	свыше 40000	всего	
-	-	-	-	-	-	-
-	-	-	-	-	-	-
-	-	-	-	-	-	-	...	x
-	-	-	-	-	-	-
-	-	-	-	-	-	-
-	-	-	-	-	-	-
...	...	-	-	-	-	-	5	6
...	...	-	-	-	-	-	83.3	100
...	...	-	-	-	-	-	100	x
...	...	-	-	-	-	-	6511.3	6511.3
...	...	-	-	-	-	-	100	100
...	...	-	-	-	-	-	1302.3	1085.2
-	...	-	...	-	-	-
-	...	-	...	-	-	-
-	...	-	...	-	-	-	...	x
-	...	-	...	-	-	-
-	...	-	...	-	-	-
-	...	-	...	-	-	-
-	-	-	-	-	-	-	...	3
-	-	-	-	-	-	-	...	100
-	-	-	-	-	-	-	...	x
-	-	-	-	-	-	-
-	-	-	-	-	-	-
-	-	-	-	-	-	-
-	-	-	-	-	-	-	5	5
-	-	-	-	-	-	-	100.0	100
-	-	-	-	-	-	-	100	x
-	-	-	-	-	-	-	60.4	60.4
-	-	-	-	-	-	-	100	100
-	-	-	-	-	-	-	12.1	12.1

49. ГРУППИРОВКА КРЕСТЬЯНСКИХ (ФЕРМЕРСКИХ) ХОЗЯЙСТВ И

(на 1 июля 2016 года)

	Хозяйства, имеющие				
	до 4	4,0 - 10	10,1 - 20	20,1 - 50	50,1 - 100
Всего по области					
Число крестьянских (фермерских) хозяйств и индивидуальных предпринимателей, единиц	278	204	358	1124	1363
в процентах от общего числа хозяйств	3.4	2.5	4.4	13.7	16.7
в процентах от числа хозяйств, имеющих землю	3.7	2.7	4.8	15.0	18.2
Общая площадь земли, тыс.га	400.0	1553.5	5601.0	39824.6	100379.1
в процентах от общей площади земли	0.0	0.1	0.2	1.5	3.9
в среднем на одно хозяйство, га	1.4	7.6	15.6	35.4	73.6
в том числе по муниципальным районам					
Число крестьянских (фермерских) хозяйств и индивидуальных предпринимателей, единиц	234	190	345	1122	1362
в процентах от общего числа хозяйств	2.9	2.4	4.3	13.9	16.8
в процентах от числа хозяйств, имеющих землю	3.2	2.6	4.7	15.1	18.4
Общая площадь земли, тыс.га	368.0	1448.3	5415.7	39779.9	100326.1
в процентах от общей площади земли	0.0	0.1	0.2	1.6	3.9
в среднем на одно хозяйство, га	1.6	7.6	15.7	35.5	73.7
Азовский					
Число крестьянских (фермерских) хозяйств и индивидуальных предпринимателей, единиц	6	19	22	104	76
в процентах от общего числа хозяйств	1.6	5.0	5.8	27.3	19.9
в процентах от числа хозяйств, имеющих землю	1.6	5.2	6.0	28.3	20.7
Общая площадь земли, тыс.га	12.8	165.2	355.9	3643.6	5449.0
в процентах от общей площади земли	0.0	0.3	0.6	6.0	9.0
в среднем на одно хозяйство, га	2.1	8.7	16.2	35.0	71.7
Аксацкий					
Число крестьянских (фермерских) хозяйств и индивидуальных предпринимателей, единиц	52	30	17	17	15
в процентах от общего числа хозяйств	26.9	15.5	8.8	8.8	7.8
в процентах от числа хозяйств, имеющих землю	34.4	19.9	11.3	11.3	9.9
Общая площадь земли, тыс.га	156.2	237.4	236.1	531.2	1050.2
в процентах от общей площади земли	1.2	1.9	1.8	4.1	8.2
в среднем на одно хозяйство, га	3.0	7.9	13.9	31.2	70.0
Багаевский					
Число крестьянских (фермерских) хозяйств и индивидуальных предпринимателей, единиц	...	7	13	11	11
в процентах от общего числа хозяйств	...	9.6	17.8	15.1	15.1
в процентах от числа хозяйств, имеющих землю	...	10.6	19.7	16.7	16.7
Общая площадь земли, тыс.га	...	49.4	195.6	341.6	797.8
в процентах от общей площади земли	...	0.3	1.2	2.1	4.8
в среднем на одно хозяйство, га	...	7.1	15.0	31.1	72.5
Белокалитвинский					
Число крестьянских (фермерских) хозяйств и индивидуальных предпринимателей, единиц	8	4	...	4	13
в процентах от общего числа хозяйств	10.1	5.1	...	5.1	16.5
в процентах от числа хозяйств, имеющих землю	10.4	5.2	...	5.2	16.9
Общая площадь земли, тыс.га	3.5	30.7	...	149.8	1017.0
в процентах от общей площади земли	0.0	0.1	...	0.5	3.7
в среднем на одно хозяйство, га	0.4	7.7	...	37.5	78.2



ЗЕМЕЛЬНЫЕ РЕСУРСЫ

ИНДИВИДУАЛЬНЫХ ПРЕДПРИНИМАТЕЛЕЙ ПО РАЗМЕРУ ЗЕМЕЛЬНОЙ ПЛОЩАДИ

земельную площадь, га:								Итого
100,1 - 200	200,1 - 500	500,1-1500	1500,1 - 3000	3000,1 - 4000	4000,1 - 6000	свыше 6000	всего	
1380	1545	943	220	50	28	15	7508	8186
16.9	18.9	11.5	2.7	0.6	0.3	0.2	91.7	100
18.4	20.6	12.6	2.9	0.7	0.4	0.2	100	x
200317.6	490423.5	799160.5	438509.9	171587.9	137800.5	188599.2	2574157.2	2574157.2
7.8	19.1	31.0	17.0	6.7	5.4	7.3	100	100
145.2	317.4	847.5	1993.2	3431.8	4921.4	12573.3	342.9	314.5
1374	1540	943	216	49	28	15	7418	8085
17.0	19.0	11.7	2.7	0.6	0.3	0.2	91.8	100
18.5	20.8	12.7	2.9	0.7	0.4	0.2	100	x
199459.5	489097.3	799160.5	431465.2	168567.5	137800.5	188599.2	2561487.7	2561487.7
7.8	19.1	31.2	16.8	6.6	5.4	7.4	100	100
145.2	317.6	847.5	1997.5	3440.2	4921.4	12573.3	345.3	316.8
73	46	16	3	-	367	381
19.2	12.1	4.2	0.8	-	96.3	100
19.9	12.5	4.4	0.8	-	100	x
10716.9	13842.7	13857.0	5390.6	-	60775.7	60775.7
17.6	22.8	22.8	8.9	-	100	100
146.8	300.9	866.1	1796.9	-	165.6	159.5
9	4	6	-	...	-	-	151	193
4.7	2.1	3.1	-	...	-	-	78.2	100
6.0	2.6	4.0	-	...	-	-	100	x
1431.4	1158.8	4313.4	-	...	-	-	12814.6	12814.6
11.2	9.0	33.7	-	...	-	-	100	100
159.0	289.7	718.9	-	...	-	-	84.9	66.4
13	5	...	-	3	-	-	66	73
17.8	6.8	...	-	4.1	-	-	90.4	100
19.7	7.6	...	-	4.5	-	-	100	x
1823.3	1515.0	...	-	10052.2	-	-	16504.2	16504.2
11.0	9.2	...	-	60.9	-	-	100	100
140.3	303.0	...	-	3350.7	-	-	250.1	226.1
12	17	16	...	-	-	-	77	79
15.2	21.5	20.3	...	-	-	-	97.5	100
15.6	22.1	20.8	...	-	-	-	100	x
1807.0	5915.1	14124.5	...	-	-	-	27463.0	27463.0
6.6	21.5	51.4	...	-	-	-	100	100
150.6	347.9	882.8	...	-	-	-	356.7	347.6



ЗЕМЕЛЬНЫЕ РЕСУРСЫ

	Хозяйства, имеющие				
	до 4	4,0 - 10	10,1 - 20	20,1 - 50	50,1 - 100
Боковский					
Число крестьянских (фермерских) хозяйств и индивидуальных предпринимателей, единиц	8	...	3	9	12
в процентах от общего числа хозяйств	7.5	...	2.8	8.4	11.2
в процентах от числа хозяйств, имеющих землю	8.2	...	3.1	9.2	12.2
Общая площадь земли, тыс.га	9.7	...	55.9	305.8	882.5
в процентах от общей площади земли	0.0	...	0.1	0.6	1.7
в среднем на одно хозяйство, га	1.2	...	18.6	34.0	73.5
Верхнедонской					
Число крестьянских (фермерских) хозяйств и индивидуальных предпринимателей, единиц	-	-	3
в процентах от общего числа хозяйств	-	-	4.8
в процентах от числа хозяйств, имеющих землю	-	-	7.7
Общая площадь земли, тыс.га	-	-	186.5
в процентах от общей площади земли	-	-	0.6
в среднем на одно хозяйство, га	-	-	62.2
Веселовский					
Число крестьянских (фермерских) хозяйств и индивидуальных предпринимателей, единиц	3	6	9	45	48
в процентах от общего числа хозяйств	2.0	4.1	6.1	30.6	32.7
в процентах от числа хозяйств, имеющих землю	2.0	4.1	6.1	30.6	32.7
Общая площадь земли, тыс.га	12.0	39.9	153.1	1533.3	3501.0
в процентах от общей площади земли	0.1	0.3	1.0	9.8	22.3
в среднем на одно хозяйство, га	4.0	6.7	17.0	34.1	72.9
Волгодонской					
Число крестьянских (фермерских) хозяйств и индивидуальных предпринимателей, единиц	8	17	7	7	10
в процентах от общего числа хозяйств	7.5	16.0	6.6	6.6	9.4
в процентах от числа хозяйств, имеющих землю	8.2	17.5	7.2	7.2	10.3
Общая площадь земли, тыс.га	18.0	117.5	102.0	222.2	745.5
в процентах от общей площади земли	0.1	0.4	0.3	0.7	2.4
в среднем на одно хозяйство, га	2.3	6.9	14.6	31.7	74.6
Дубовский					
Число крестьянских (фермерских) хозяйств и индивидуальных предпринимателей, единиц	5	...	3	7	9
в процентах от общего числа хозяйств	3.6	...	2.2	5.0	6.5
в процентах от числа хозяйств, имеющих землю	3.8	...	2.3	5.3	6.8
Общая площадь земли, тыс.га	0.5	...	59.0	220.3	737.1
в процентах от общей площади земли	0.0	...	0.1	0.2	0.7
в среднем на одно хозяйство, га	0.1	...	19.7	31.5	81.9
Егорлыкский					
Число крестьянских (фермерских) хозяйств и индивидуальных предпринимателей, единиц	5	12	86	270	161
в процентах от общего числа хозяйств	0.6	1.5	10.5	33.0	19.7
в процентах от числа хозяйств, имеющих землю	0.7	1.6	11.3	35.5	21.2
Общая площадь земли, тыс.га	10.0	92.9	1335.0	9100.7	11755.9
в процентах от общей площади земли	0.0	0.1	1.4	9.4	12.2
в среднем на одно хозяйство, га	2.0	7.7	15.5	33.7	73.0



ЗЕМЕЛЬНЫЕ РЕСУРСЫ

земельную площадь, га:								Итого
100,1 - 200	200,1 - 500	500,1-1500	1500,1 - 3000	3000,1 - 4000	4000,1 - 6000	свыше 6000	всего	
11	26	19	4	98	107
10.3	24.3	17.8	3.7	91.6	100
11.2	26.5	19.4	4.1	100	x
1651.4	8724.7	15102.3	7366.1	52511.7	52511.7
3.1	16.6	28.8	14.0	100	100
150.1	335.6	794.9	1841.5	535.8	490.8
6	10	11	3	-	39	62
9.7	16.1	17.7	4.8	-	62.9	100
15.4	25.6	28.2	7.7	-	100	x
852.8	3341.1	9118.5	5355.4	-	31707.0	31707.0
2.7	10.5	28.8	16.9	-	100	100
142.1	334.1	829.0	1785.1	-	813.0	511.4
16	15	5	-	-	-	-	147	147
10.9	10.2	3.4	-	-	-	-	100.0	100
10.9	10.2	3.4	-	-	-	-	100	x
2344.1	4609.6	3515.2	-	-	-	-	15708.2	15708.2
14.9	29.3	22.4	-	-	-	-	100	100
146.5	307.3	703.0	-	-	-	-	106.9	106.9
15	19	9	4	-	...	-	97	106
14.2	17.9	8.5	3.8	-	...	-	91.5	100
15.5	19.6	9.3	4.1	-	...	-	100	x
2295.6	6262.2	7351.5	9027.3	-	...	-	30954.2	30954.2
7.4	20.2	23.7	29.2	-	...	-	100	100
153.0	329.6	816.8	2256.8	-	...	-	319.1	292.0
12	29	47	18	-	...	-	133	139
8.6	20.9	33.8	12.9	-	...	-	95.7	100
9.0	21.8	35.3	13.5	-	...	-	100	x
1865.1	10974.0	40745.2	36340.3	-	...	-	101258.7	101258.7
1.8	10.8	40.2	35.9	-	...	-	100	100
155.4	378.4	866.9	2018.9	-	...	-	761.3	728.5
105	87	30	4	-	-	-	760	819
12.8	10.6	3.7	0.5	-	-	-	92.8	100
13.8	11.4	3.9	0.5	-	-	-	100	x
14849.8	28229.9	22694.0	8271.2	-	-	-	96339.4	96339.4
15.4	29.3	23.6	8.6	-	-	-	100	100
141.4	324.5	756.5	2067.8	-	-	-	126.8	117.6

ЗЕМЕЛЬНЫЕ РЕСУРСЫ

	Хозяйства, имеющие				
	до 4	4,0 - 10	10,1 - 20	20,1 - 50	50,1 - 100
Заветинский					
Число крестьянских (фермерских) хозяйств и индивидуальных предпринимателей, единиц	3	...	-	3	...
в процентах от общего числа хозяйств	1.4	...	-	1.4	...
в процентах от числа хозяйств, имеющих землю	1.4	...	-	1.4	...
Общая площадь земли, тыс.га	0.7	...	-	140.7	...
в процентах от общей площади земли	0.0	...	-	0.0	...
в среднем на одно хозяйство, га	0.2	...	-	46.9	...
Зерноградский					
Число крестьянских (фермерских) хозяйств и индивидуальных предпринимателей, единиц	-	6	17	81	90
в процентах от общего числа хозяйств	-	1.9	5.4	25.9	28.8
в процентах от числа хозяйств, имеющих землю	-	1.9	5.5	26.0	28.9
Общая площадь земли, тыс.га	-	50.2	287.2	2892.7	6588.8
в процентах от общей площади земли	-	0.1	0.6	6.1	13.8
в среднем на одно хозяйство, га	-	8.4	16.9	35.7	73.2
Зимовниковский					
Число крестьянских (фермерских) хозяйств и индивидуальных предпринимателей, единиц	...	-	-	3	5
в процентах от общего числа хозяйств	...	-	-	2.4	3.9
в процентах от числа хозяйств, имеющих землю	...	-	-	2.4	4.0
Общая площадь земли, тыс.га	...	-	-	96.6	364.8
в процентах от общей площади земли	...	-	-	0.1	0.4
в среднем на одно хозяйство, га	...	-	-	32.2	73.0
Кагальницкий					
Число крестьянских (фермерских) хозяйств и индивидуальных предпринимателей, единиц	-	...	3	13	22
в процентах от общего числа хозяйств	-	...	4.0	17.3	29.3
в процентах от числа хозяйств, имеющих землю	-	...	4.1	17.8	30.1
Общая площадь земли, тыс.га	-	...	51.0	469.7	1458.8
в процентах от общей площади земли	-	...	0.4	3.3	10.2
в среднем на одно хозяйство, га	-	...	17.0	36.1	66.3
Каменский					
Число крестьянских (фермерских) хозяйств и индивидуальных предпринимателей, единиц	20	6	6	19	34
в процентах от общего числа хозяйств	10.4	3.1	3.1	9.9	17.7
в процентах от числа хозяйств, имеющих землю	10.7	3.2	3.2	10.2	18.2
Общая площадь земли, тыс.га	4.8	44.1	105.0	695.6	2540.7
в процентах от общей площади земли	0.0	0.1	0.2	1.1	4.0
в среднем на одно хозяйство, га	0.2	7.4	17.5	36.6	74.7
Кашарский					
Число крестьянских (фермерских) хозяйств и индивидуальных предпринимателей, единиц	...	-	...	3	11
в процентах от общего числа хозяйств	...	-	...	2.1	7.8
в процентах от числа хозяйств, имеющих землю	...	-	...	2.5	9.1
Общая площадь земли, тыс.га	...	-	...	86.6	876.0
в процентах от общей площади земли	...	-	...	0.2	1.6
в среднем на одно хозяйство, га	...	-	...	28.9	79.6



ЗЕМЕЛЬНЫЕ РЕСУРСЫ

земельную площадь, га:								Итого
100,1 - 200	200,1 - 500	500,1-1500	1500,1 - 3000	3000,1 - 4000	4000,1 - 6000	свыше 6000	всего	
8	44	101	29	7	5	5	207	220
3.6	20.0	45.9	13.2	3.2	2.3	2.3	94.1	100
3.9	21.3	48.8	14.0	3.4	2.4	2.4	100	x
1161.9	16037.2	93057.8	58850.2	24189.7	25018.6	77022.9	295575.7	295575.7
0.4	5.4	31.5	19.9	8.2	8.5	26.1	100	100
145.2	364.5	921.4	2029.3	3455.7	5003.7	15404.6	1427.9	1343.5
56	46	13	-	-	311	313
17.9	14.7	4.2	-	-	99.4	100
18.0	14.8	4.2	-	-	100	x
7705.9	14051.1	11430.0	-	-	47800.8	47800.8
16.1	29.4	23.9	-	-	100	100
137.6	305.5	879.2	-	-	153.7	152.7
30	42	30	9	-	4	...	126	127
23.6	33.1	23.6	7.1	-	3.1	...	99.2	100
23.8	33.3	23.8	7.1	-	3.2	...	100	x
4576.6	14360.3	25552.1	17743.1	-	18886.3	...	87808.8	87808.8
5.2	16.4	29.1	20.2	-	21.5	...	100	100
152.6	341.9	851.7	1971.5	-	4721.6	...	696.9	691.4
18	8	6	...	-	-	-	73	75
24.0	10.7	8.0	...	-	-	-	97.3	100
24.7	11.0	8.2	...	-	-	-	100	x
2458.9	2301.8	5154.5	...	-	-	-	14269.2	14269.2
17.2	16.1	36.1	...	-	-	-	100	100
136.6	287.7	859.1	...	-	-	-	195.5	190.3
30	40	24	7	-	-	...	187	192
15.6	20.8	12.5	3.6	-	-	...	97.4	100
16.0	21.4	12.8	3.7	-	-	...	100	x
4346.4	13568.9	18173.3	12949.0	-	-	...	62747.8	62747.8
6.9	21.6	29.0	20.6	-	-	...	100	100
144.9	339.2	757.2	1849.9	-	-	...	335.5	326.8
37	38	20	9	...	-	-	121	141
26.2	27.0	14.2	6.4	...	-	-	85.8	100
30.6	31.4	16.5	7.4	...	-	-	100	x
5404.0	12288.9	16915.8	17078.7	...	-	-	55750.4	55750.4
9.7	22.0	30.3	30.6	...	-	-	100	100
146.1	323.4	845.8	1897.6	...	-	-	460.7	395.4



ЗЕМЕЛЬНЫЕ РЕСУРСЫ

	Хозяйства, имеющие				
	до 4	4,0 - 10	10,1 - 20	20,1 - 50	50,1 - 100
Константиновский					
Число крестьянских (фермерских) хозяйств и индивидуальных предпринимателей, единиц	3	-	-	8	32
в процентах от общего числа хозяйств	1.2	-	-	3.3	13.3
в процентах от числа хозяйств, имеющих землю	1.3	-	-	3.4	13.8
Общая площадь земли, тыс.га	4.0	-	-	346.7	2417.9
в процентах от общей площади земли	0.0	-	-	0.3	2.4
в среднем на одно хозяйство, га	1.3	-	-	43.3	75.6
Красносулинский					
Число крестьянских (фермерских) хозяйств и индивидуальных предпринимателей, единиц	6	13	19
в процентах от общего числа хозяйств	5.6	12.1	17.8
в процентах от числа хозяйств, имеющих землю	5.7	12.4	18.1
Общая площадь земли, тыс.га	90.2	452.2	1286.3
в процентах от общей площади земли	0.3	1.5	4.2
в среднем на одно хозяйство, га	15.0	34.8	67.7
Куйбышевский					
Число крестьянских (фермерских) хозяйств и индивидуальных предпринимателей, единиц	20	4	5	27	30
в процентах от общего числа хозяйств	16.1	3.2	4.0	21.8	24.2
в процентах от числа хозяйств, имеющих землю	16.3	3.3	4.1	22.0	24.4
Общая площадь земли, тыс.га	2.0	31.0	70.1	976.4	2167.5
в процентах от общей площади земли	0.0	0.2	0.4	4.9	10.9
в среднем на одно хозяйство, га	0.1	7.8	14.0	36.2	72.3
Мартыновский					
Число крестьянских (фермерских) хозяйств и индивидуальных предпринимателей, единиц	-	...	10	22	50
в процентах от общего числа хозяйств	-	...	4.2	9.2	21.0
в процентах от числа хозяйств, имеющих землю	-	...	5.0	10.9	24.8
Общая площадь земли, тыс.га	-	...	161.2	855.5	3876.9
в процентах от общей площади земли	-	...	0.3	1.5	6.7
в среднем на одно хозяйство, га	-	...	16.1	38.9	77.5
Матвеево-Курганский					
Число крестьянских (фермерских) хозяйств и индивидуальных предпринимателей, единиц	5	7	22	88	70
в процентах от общего числа хозяйств	1.3	1.9	5.9	23.4	18.6
в процентах от числа хозяйств, имеющих землю	1.6	2.2	6.9	27.7	22.0
Общая площадь земли, тыс.га	14.0	44.3	356.2	3115.2	4740.3
в процентах от общей площади земли	0.0	0.1	0.8	6.7	10.2
в среднем на одно хозяйство, га	2.8	6.3	16.2	35.4	67.7
Миллеровский					
Число крестьянских (фермерских) хозяйств и индивидуальных предпринимателей, единиц	...	3	4	13	24
в процентах от общего числа хозяйств	...	2.0	2.6	8.5	15.7
в процентах от числа хозяйств, имеющих землю	...	2.1	2.8	9.0	16.7
Общая площадь земли, тыс.га	...	16.2	60.7	405.6	1827.3
в процентах от общей площади земли	...	0.0	0.1	0.7	3.3
в среднем на одно хозяйство, га	...	5.4	15.2	31.2	76.1



ЗЕМЕЛЬНЫЕ РЕСУРСЫ

земельную площадь, га:								Итого
100,1 - 200	200,1 - 500	500,1-1500	1500,1 - 3000	3000,1 - 4000	4000,1 - 6000	свыше 6000	всего	
64	78	38	3	...	4	-	232	241
26.6	32.4	15.8	1.2	...	1.7	-	96.3	100
27.6	33.6	16.4	1.3	...	1.7	-	100	x
9773.4	24721.2	32228.5	6132.1	...	17337.5	-	99217.8	99217.8
9.9	24.9	32.5	6.2	...	17.5	-	100	100
152.7	316.9	848.1	2044.0	...	4334.4	-	427.7	411.7
21	26	14	3	-	-	-	105	107
19.6	24.3	13.1	2.8	-	-	-	98.1	100
20.0	24.8	13.3	2.9	-	-	-	100	x
3129.3	8172.3	12013.8	5504.0	-	-	-	30667.3	30667.3
10.2	26.6	39.2	17.9	-	-	-	100	100
149.0	314.3	858.1	1834.7	-	-	-	292.1	286.6
15	12	8	...	-	-	-	123	124
12.1	9.7	6.5	...	-	-	-	99.2	100
12.2	9.8	6.5	...	-	-	-	100	x
2055.6	3368.8	6917.3	...	-	-	-	19887.8	19887.8
10.3	16.9	34.8	...	-	-	-	100	100
137.0	280.7	864.7	...	-	-	-	161.7	160.4
43	48	23	-	202	238
18.1	20.2	9.7	-	84.9	100
21.3	23.8	11.4	-	100	x
6394.7	14522.0	20269.0	-	58192.8	58192.8
11.0	25.0	34.8	-	100	100
148.7	302.5	881.3	-	288.1	244.5
58	49	17	...	-	-	-	318	376
15.4	13.0	4.5	...	-	-	-	84.6	100
18.2	15.4	5.3	...	-	-	-	100	x
8395.9	14077.0	12068.1	...	-	-	-	46660.9	46660.9
18.0	30.2	25.9	...	-	-	-	100	100
144.8	287.3	709.9	...	-	-	-	146.7	124.1
26	44	22	6	...	-	-	144	153
17.0	28.8	14.4	3.9	...	-	-	94.1	100
18.1	30.6	15.3	4.2	...	-	-	100	x
3822.5	14029.0	18964.7	12485.2	...	-	-	54896.6	54896.6
7.0	25.6	34.5	22.7	...	-	-	100	100
147.0	318.8	862.0	2080.9	...	-	-	381.2	358.8

ЗЕМЕЛЬНЫЕ РЕСУРСЫ

	Хозяйства, имеющие				
	до 4	4,0 - 10	10,1 - 20	20,1 - 50	50,1 - 100
Милютинский					
Число крестьянских (фермерских) хозяйств и индивидуальных предпринимателей, единиц	3	-	...	8	41
в процентах от общего числа хозяйств	1.9	-	...	5.2	26.6
в процентах от числа хозяйств, имеющих землю	1.9	-	...	5.2	26.6
Общая площадь земли, тыс.га	5.0	-	...	304.5	3144.2
в процентах от общей площади земли	0.0	-	...	0.7	7.0
в среднем на одно хозяйство, га	1.7	-	...	38.1	76.7
Морозовский					
Число крестьянских (фермерских) хозяйств и индивидуальных предпринимателей, единиц	8	20
в процентах от общего числа хозяйств	5.9	14.8
в процентах от числа хозяйств, имеющих землю	6.5	16.1
Общая площадь земли, тыс.га	330.0	1404.8
в процентах от общей площади земли	0.8	3.2
в среднем на одно хозяйство, га	41.3	70.2
Мясниковский					
Число крестьянских (фермерских) хозяйств и индивидуальных предпринимателей, единиц	13	20	19	27	24
в процентах от общего числа хозяйств	9.8	15.0	14.3	20.3	18.0
в процентах от числа хозяйств, имеющих землю	10.2	15.7	15.0	21.3	18.9
Общая площадь земли, тыс.га	24.7	150.6	283.5	910.2	1700.9
в процентах от общей площади земли	0.2	1.4	2.7	8.5	15.9
в среднем на одно хозяйство, га	1.9	7.5	14.9	33.7	70.9
Неклиновский					
Число крестьянских (фермерских) хозяйств и индивидуальных предпринимателей, единиц	7	3	10	18	19
в процентах от общего числа хозяйств	4.9	2.1	7.0	12.6	13.3
в процентах от числа хозяйств, имеющих землю	5.5	2.3	7.8	14.1	14.8
Общая площадь земли, тыс.га	6.9	17.8	161.4	681.0	1503.7
в процентах от общей площади земли	0.0	0.0	0.4	1.6	3.6
в среднем на одно хозяйство, га	1.0	5.9	16.1	37.8	79.1
Обливский					
Число крестьянских (фермерских) хозяйств и индивидуальных предпринимателей, единиц	-	-	4	10	13
в процентах от общего числа хозяйств	-	-	6.2	15.4	20.0
в процентах от числа хозяйств, имеющих землю	-	-	6.8	16.9	22.0
Общая площадь земли, тыс.га	-	-	71.0	353.1	924.2
в процентах от общей площади земли	-	-	0.4	2.0	5.3
в среднем на одно хозяйство, га	-	-	17.8	35.3	71.1
Октябрьский					
Число крестьянских (фермерских) хозяйств и индивидуальных предпринимателей, единиц	7	6	8	24	48
в процентах от общего числа хозяйств	3.6	3.1	4.1	12.4	24.9
в процентах от числа хозяйств, имеющих землю	3.8	3.3	4.3	13.0	26.1
Общая площадь земли, тыс.га	12.9	43.6	115.4	862.3	3713.8
в процентах от общей площади земли	0.0	0.1	0.2	1.4	6.2
в среднем на одно хозяйство, га	1.8	7.3	14.4	35.9	77.4



ЗЕМЕЛЬНЫЕ РЕСУРСЫ

земельную площадь, га:								Итого
100,1 - 200	200,1 - 500	500,1-1500	1500,1 - 3000	3000,1 - 4000	4000,1 - 6000	свыше 6000	всего	
42	43	10	4	...	-	-	154	154
27.3	27.9	6.5	2.6	...	-	-	100.0	100
27.3	27.9	6.5	2.6	...	-	-	100	x
6165.9	13411.0	9412.8	8421.8	...	-	-	44779.6	44779.6
13.8	29.9	21.0	18.8	...	-	-	100	100
146.8	311.9	941.3	2105.5	...	-	-	290.8	290.8
25	46	15	-	-	124	135
18.5	34.1	11.1	-	-	91.9	100
20.2	37.1	12.1	-	-	100	x
3781.6	13986.3	13443.7	-	-	43986.2	43986.2
8.6	31.8	30.6	-	-	100	100
151.3	304.1	896.2	-	-	354.7	325.8
14	6	3	...	-	-	-	127	133
10.5	4.5	2.3	...	-	-	-	95.5	100
11.0	4.7	2.4	...	-	-	-	100	x
1733.0	2130.6	1676.2	...	-	-	-	10678.7	10678.7
16.2	20.0	15.7	...	-	-	-	100	100
123.8	355.1	558.7	...	-	-	-	84.1	80.3
24	26	15	5	-	...	-	128	143
16.8	18.2	10.5	3.5	-	...	-	89.5	100
18.8	20.3	11.7	3.9	-	...	-	100	x
3448.3	8236.9	12576.2	9672.1	-	...	-	41828.3	41828.3
8.2	19.7	30.1	23.1	-	...	-	100	100
143.7	316.8	838.4	1934.4	-	...	-	326.8	292.5
10	11	9	...	-	-	-	59	65
15.4	16.9	13.8	...	-	-	-	90.8	100
16.9	18.6	15.3	...	-	-	-	100	x
1407.8	3131.1	8000.6	...	-	-	-	17304.8	17304.8
8.1	18.1	46.2	...	-	-	-	100	100
140.8	284.6	889.0	...	-	-	-	293.3	266.2
33	36	14	5	...	-	...	184	193
17.1	18.7	7.3	2.6	...	-	...	95.3	100
17.9	19.6	7.6	2.7	...	-	...	100	x
4797.6	11112.0	12206.7	10803.9	...	-	...	59878.8	59878.8
8.0	18.6	20.4	18.0	...	-	...	100	100
145.4	308.7	871.9	2160.8	...	-	...	325.4	310.3

ЗЕМЕЛЬНЫЕ РЕСУРСЫ

	Хозяйства, имеющие				
	до 4	4,0 - 10	10,1 - 20	20,1 - 50	50,1 - 100
Орловский					
Число крестьянских (фермерских) хозяйств и индивидуальных предпринимателей, единиц	-	...	-	13	40
в процентах от общего числа хозяйств	-	...	-	4.1	12.5
в процентах от числа хозяйств, имеющих землю	-	...	-	4.1	12.7
Общая площадь земли, тыс.га	-	...	-	455.1	3040.9
в процентах от общей площади земли	-	...	-	0.2	1.6
в среднем на одно хозяйство, га	-	...	-	35.0	76.0
Песчанокопский					
Число крестьянских (фермерских) хозяйств и индивидуальных предпринимателей, единиц	13	...	7	58	111
в процентах от общего числа хозяйств	3.1	...	1.7	13.7	26.2
в процентах от числа хозяйств, имеющих землю	3.7	...	2.0	16.3	31.3
Общая площадь земли, тыс.га	14.0	...	122.2	2088.9	8249.7
в процентах от общей площади земли	0.0	...	0.2	3.5	14.0
в среднем на одно хозяйство, га	1.1	...	17.5	36.0	74.3
Пролетарский					
Число крестьянских (фермерских) хозяйств и индивидуальных предпринимателей, единиц	-	...	7	5	6
в процентах от общего числа хозяйств	-	...	5.5	3.9	4.7
в процентах от числа хозяйств, имеющих землю	-	...	9.2	6.6	7.9
Общая площадь земли, тыс.га	-	...	84.3	182.4	450.5
в процентах от общей площади земли	-	...	0.2	0.4	1.1
в среднем на одно хозяйство, га	-	...	12.0	36.5	75.1
Ремонтненский					
Число крестьянских (фермерских) хозяйств и индивидуальных предпринимателей, единиц	11	-	...	8	16
в процентах от общего числа хозяйств	4.0	-	...	2.9	5.8
в процентах от числа хозяйств, имеющих землю	4.2	-	...	3.1	6.1
Общая площадь земли, тыс.га	2.7	-	...	311.6	1199.6
в процентах от общей площади земли	0.0	-	...	0.2	0.7
в среднем на одно хозяйство, га	0.2	-	...	39.0	75.0
Родионово-Несветайский					
Число крестьянских (фермерских) хозяйств и индивидуальных предпринимателей, единиц	7	3	9	25	36
в процентах от общего числа хозяйств	4.8	2.0	6.1	17.0	24.5
в процентах от числа хозяйств, имеющих землю	5.0	2.1	6.4	17.7	25.5
Общая площадь земли, тыс.га	9.7	20.3	140.8	927.8	2554.2
в процентах от общей площади земли	0.0	0.1	0.5	3.4	9.4
в среднем на одно хозяйство, га	1.4	6.8	15.6	37.1	71.0
Сальский					
Число крестьянских (фермерских) хозяйств и индивидуальных предпринимателей, единиц	...	4	8	24	44
в процентах от общего числа хозяйств	...	2.0	3.9	11.8	21.7
в процентах от числа хозяйств, имеющих землю	...	2.0	4.1	12.2	22.3
Общая площадь земли, тыс.га	...	36.2	132.3	877.7	3375.2
в процентах от общей площади земли	...	0.1	0.3	1.7	6.5
в среднем на одно хозяйство, га	...	9.1	16.5	36.6	76.7



ЗЕМЕЛЬНЫЕ РЕСУРСЫ

земельную площадь, га:								Итого
100,1 - 200	200,1 - 500	500,1-1500	1500,1 - 3000	3000,1 - 4000	4000,1 - 6000	свыше 6000	всего	
72	126	47	7	5	...	4	316	320
22.5	39.4	14.7	2.2	1.6	...	1.3	98.8	100
22.8	39.9	14.9	2.2	1.6	...	1.3	100	x
10740.9	38557.7	35250.5	15357.1	17379.9	...	64576.9	190751.7	190751.7
5.6	20.2	18.5	8.1	9.1	...	33.9	100	100
149.2	306.0	750.0	2193.9	3476.0	...	16144.2	603.6	596.1
83	66	12	3	-	-	-	355	423
19.6	15.6	2.8	0.7	-	-	-	83.9	100
23.4	18.6	3.4	0.8	-	-	-	100	x
11767.9	20207.7	9720.6	6783.5	-	-	-	58972.2	58972.2
20.0	34.3	16.5	11.5	-	-	-	100	100
141.8	306.2	810.1	2261.2	-	-	-	166.1	139.4
17	21	11	6	-	76	127
13.4	16.5	8.7	4.7	-	59.8	100
22.4	27.6	14.5	7.9	-	100	x
2401.0	7088.7	8831.8	12255.6	-	40683.5	40683.5
5.9	17.4	21.7	30.1	-	100	100
141.2	337.6	802.9	2042.6	-	535.3	320.3
35	78	85	20	4	3	...	262	278
12.6	28.1	30.6	7.2	1.4	1.1	...	94.2	100
13.4	29.8	32.4	7.6	1.5	1.1	...	100	x
5236.8	26693.0	71190.6	40235.6	13500.9	14864.0	...	180529.8	180529.8
2.9	14.8	39.4	22.3	7.5	8.2	...	100	100
149.6	342.2	837.5	2011.8	3375.2	4954.7	...	689.0	649.4
30	19	9	3	-	-	-	141	147
20.4	12.9	6.1	2.0	-	-	-	95.9	100
21.3	13.5	6.4	2.1	-	-	-	100	x
4161.4	5672.0	8827.1	4911.7	-	-	-	27225.0	27225.0
15.3	20.8	32.4	18.0	-	-	-	100	100
138.7	298.5	980.8	1637.2	-	-	-	193.1	185.2
40	47	23	5	-	-	-	197	203
19.7	23.2	11.3	2.5	-	-	-	97.0	100
20.3	23.9	11.7	2.5	-	-	-	100	x
5968.0	13801.0	17936.8	10033.5	-	-	-	52167.5	52167.5
11.4	26.5	34.4	19.2	-	-	-	100	100
149.2	293.6	779.9	2006.7	-	-	-	264.8	257.0



ЗЕМЕЛЬНЫЕ РЕСУРСЫ

	Хозяйства, имеющие				
	до 4	4,0 - 10	10,1 - 20	20,1 - 50	50,1 - 100
Семикаракорский					
Число крестьянских (фермерских) хозяйств и индивидуальных предпринимателей, единиц	...	3	4	13	19
в процентах от общего числа хозяйств	...	2.0	2.6	8.6	12.6
в процентах от числа хозяйств, имеющих землю	...	2.5	3.3	10.7	15.7
Общая площадь земли, тыс.га	...	24.0	72.0	510.3	1467.5
в процентах от общей площади земли	...	0.1	0.2	1.2	3.4
в среднем на одно хозяйство, га	...	8.0	18.0	39.3	77.2
Советский					
Число крестьянских (фермерских) хозяйств и индивидуальных предпринимателей, единиц	5	-	-	5	7
в процентах от общего числа хозяйств	6.8	-	-	6.8	9.6
в процентах от числа хозяйств, имеющих землю	6.9	-	-	6.9	9.7
Общая площадь земли, тыс.га	6.2	-	-	188.0	516.9
в процентах от общей площади земли	0.0	-	-	0.4	1.1
в среднем на одно хозяйство, га	1.2	-	-	37.6	73.8
Тарасовский					
Число крестьянских (фермерских) хозяйств и индивидуальных предпринимателей, единиц	-	...	6	16	26
в процентах от общего числа хозяйств	-	...	2.7	7.3	11.8
в процентах от числа хозяйств, имеющих землю	-	...	2.8	7.5	12.2
Общая площадь земли, тыс.га	-	...	98.3	618.3	1881.0
в процентах от общей площади земли	-	...	0.1	0.7	2.1
в среднем на одно хозяйство, га	-	...	16.4	38.6	72.3
Тацинский					
Число крестьянских (фермерских) хозяйств и индивидуальных предпринимателей, единиц	...	-	...	8	13
в процентах от общего числа хозяйств	...	-	...	3.9	6.3
в процентах от числа хозяйств, имеющих землю	...	-	...	4.0	6.5
Общая площадь земли, тыс.га	...	-	...	302.9	982.7
в процентах от общей площади земли	...	-	...	0.3	0.8
в среднем на одно хозяйство, га	...	-	...	37.9	75.6
Усть-Донецкий					
Число крестьянских (фермерских) хозяйств и индивидуальных предпринимателей, единиц	-	4	3	17	14
в процентах от общего числа хозяйств	-	7.1	5.4	30.4	25.0
в процентах от числа хозяйств, имеющих землю	-	7.1	5.4	30.4	25.0
Общая площадь земли, тыс.га	-	34.0	55.4	673.6	921.0
в процентах от общей площади земли	-	0.6	1.0	12.1	16.5
в среднем на одно хозяйство, га	-	8.5	18.5	39.6	65.8
Целинский					
Число крестьянских (фермерских) хозяйств и индивидуальных предпринимателей, единиц	4	4	8	37	85
в процентах от общего числа хозяйств	1.2	1.2	2.5	11.3	26.1
в процентах от числа хозяйств, имеющих землю	1.3	1.3	2.6	11.9	27.3
Общая площадь земли, тыс.га	5.0	32.2	129.2	1471.7	6303.5
в процентах от общей площади земли	0.0	0.0	0.2	2.2	9.6
в среднем на одно хозяйство, га	1.3	8.1	16.2	39.8	74.2



ЗЕМЕЛЬНЫЕ РЕСУРСЫ

земельную площадь, га:								Итого
100,1 - 200	200,1 - 500	500,1-1500	1500,1 - 3000	3000,1 - 4000	4000,1 - 6000	свыше 6000	всего	
29	30	16	4	-	121	151
19.2	19.9	10.6	2.6	-	80.1	100
24.0	24.8	13.2	3.3	-	100	x
4046.1	8857.8	12006.1	7267.6	-	42883.4	42883.4
9.4	20.7	28.0	16.9	-	100	100
139.5	295.3	750.4	1816.9	-	354.4	284.0
7	17	26	3	...	-	...	72	73
9.6	23.3	35.6	4.1	...	-	...	98.6	100
9.7	23.6	36.1	4.2	...	-	...	100	x
1167.4	5717.1	23933.9	6323.0	...	-	...	48239.3	48239.3
2.4	11.9	49.6	13.1	...	-	...	100	100
166.8	336.3	920.5	2107.7	...	-	...	670.0	660.8
50	58	48	4	3	-	-	213	220
22.7	26.4	21.8	1.8	1.4	-	-	96.8	100
23.5	27.2	22.5	1.9	1.4	-	-	100	x
7342.8	19518.5	43040.7	7598.9	9878.7	-	-	89991.5	89991.5
8.2	21.7	47.8	8.4	11.0	-	-	100	100
146.9	336.5	896.7	1899.7	3292.9	-	-	422.5	409.1
47	58	50	19	3	-	-	201	205
22.9	28.3	24.4	9.3	1.5	-	-	98.0	100
23.4	28.9	24.9	9.5	1.5	-	-	100	x
6857.3	17743.1	44592.1	37867.6	9817.6	-	-	118197.4	118197.4
5.8	15.0	37.7	32.0	8.3	-	-	100	100
145.9	305.9	891.8	1993.0	3272.5	-	-	588.0	576.6
11	6	...	-	-	-	-	56	56
19.6	10.7	...	-	-	-	-	100.0	100
19.6	10.7	...	-	-	-	-	100	x
1548.8	1686.9	...	-	-	-	-	5585.7	5585.7
27.7	30.2	...	-	-	-	-	100	100
140.8	281.2	...	-	-	-	-	99.7	99.7
86	63	20	3	...	-	-	311	326
26.4	19.3	6.1	0.9	...	-	-	95.4	100
27.7	20.3	6.4	1.0	...	-	-	100	x
11945.6	20877.5	15747.3	5661.5	...	-	-	65801.7	65801.7
18.2	31.7	23.9	8.6	...	-	-	100	100
138.9	331.4	787.4	1887.2	...	-	-	211.6	201.8

ЗЕМЕЛЬНЫЕ РЕСУРСЫ

	Хозяйства, имеющие				
	до 4	4,0 - 10	10,1 - 20	20,1 - 50	50,1 - 100
Цимлянский					
Число крестьянских (фермерских) хозяйств и индивидуальных предпринимателей, единиц	4	7
в процентах от общего числа хозяйств	6.3	10.9
в процентах от числа хозяйств, имеющих землю	9.1	15.9
Общая площадь земли, тыс.га	116.9	596.1
в процентах от общей площади земли	0.5	2.7
в среднем на одно хозяйство, га	29.2	85.2
Чертковский					
Число крестьянских (фермерских) хозяйств и индивидуальных предпринимателей, единиц	...	3	7	12	17
в процентах от общего числа хозяйств	...	2.5	5.8	10.0	14.2
в процентах от числа хозяйств, имеющих землю	...	2.6	6.1	10.5	14.9
Общая площадь земли, тыс.га	...	28.0	104.7	423.2	1289.5
в процентах от общей площади земли	...	0.1	0.3	1.0	3.1
в среднем на одно хозяйство, га	...	9.3	15.0	35.3	75.9
Шолоховский					
Число крестьянских (фермерских) хозяйств и индивидуальных предпринимателей, единиц	...	-	...	13	10
в процентах от общего числа хозяйств	...	-	...	9.6	7.4
в процентах от числа хозяйств, имеющих землю	...	-	...	16.5	12.7
Общая площадь земли, тыс.га	...	-	...	542.7	750.5
в процентах от общей площади земли	...	-	...	1.4	1.9
в среднем на одно хозяйство, га	...	-	...	41.7	75.1
в том числе по городским округам					
Число крестьянских (фермерских) хозяйств и индивидуальных предпринимателей, единиц	44	14	13
в процентах от общего числа хозяйств	43.6	13.9	12.9
в процентах от числа хозяйств, имеющих землю	48.9	15.6	14.4
Общая площадь земли, тыс.га	32.1	105.1	185.3
в процентах от общей площади земли	0.3	0.8	1.5
в среднем на одно хозяйство, га	0.7	7.5	14.3
Ростов-на-Дону					
Число крестьянских (фермерских) хозяйств и индивидуальных предпринимателей, единиц	-	-	-
в процентах от общего числа хозяйств	-	-	-
в процентах от числа хозяйств, имеющих землю	-	-	-
Общая площадь земли, тыс.га	-	-	-
в процентах от общей площади земли	-	-	-
в среднем на одно хозяйство, га	-	-	-
Азов					
Число крестьянских (фермерских) хозяйств и индивидуальных предпринимателей, единиц	-	...	-
в процентах от общего числа хозяйств	-	...	-
в процентах от числа хозяйств, имеющих землю	-	...	-
Общая площадь земли, тыс.га	-	...	-
в процентах от общей площади земли	-	...	-
в среднем на одно хозяйство, га	-	...	-



ЗЕМЕЛЬНЫЕ РЕСУРСЫ

земельную площадь, га:								Итого
100,1 - 200	200,1 - 500	500,1-1500	1500,1 - 3000	3000,1 - 4000	4000,1 - 6000	свыше 6000	всего	
6	11	9	-	-	44	64
9.4	17.2	14.1	-	-	68.8	100
13.6	25.0	20.5	-	-	100	x
926.3	3118.7	10001.2	-	-	22095.8	22095.8
4.2	14.1	45.3	-	-	100	100
154.4	283.5	1111.2	-	-	502.2	345.2
23	22	26	...	-	...	-	114	120
19.2	18.3	21.7	...	-	...	-	95.0	100
20.2	19.3	22.8	...	-	...	-	100	x
3380.9	6042.6	21731.8	...	-	...	-	41057.2	41057.2
8.2	14.7	52.9	...	-	...	-	100	100
147.0	274.7	835.8	...	-	...	-	360.2	342.1
12	17	17	5	...	-	-	79	136
8.8	12.5	12.5	3.7	...	-	-	58.1	100
15.2	21.5	21.5	6.3	...	-	-	100	x
1771.7	5435.6	13072.3	10505.6	...	-	-	39337.1	39337.1
4.5	13.8	33.2	26.7	...	-	-	100	100
147.6	319.7	769.0	2101.1	...	-	-	497.9	289.2
6	5	-	4	...	-	-	90	101
5.9	5.0	-	4.0	...	-	-	89.1	100
6.7	5.6	-	4.4	...	-	-	100	x
858.1	1326.2	-	7044.7	...	-	-	12669.5	12669.5
6.8	10.5	-	55.6	...	-	-	100	100
143.0	265.2	-	1761.2	...	-	-	140.8	125.4
-	-	-	...	-	-	-	3	4
-	-	-	...	-	-	-	75.0	100
-	-	-	...	-	-	-	100	x
-	-	-	...	-	-	-	1586.5	1586.5
-	-	-	...	-	-	-	100	100
-	-	-	...	-	-	-	528.8	396.6
-	-	-	-	-	-	-	5	5
-	-	-	-	-	-	-	100.0	100
-	-	-	-	-	-	-	100	x
-	-	-	-	-	-	-	35.3	35.3
-	-	-	-	-	-	-	100	100
-	-	-	-	-	-	-	7.1	7.1

ЗЕМЕЛЬНЫЕ РЕСУРСЫ

	Хозяйства, имеющие				
	до 4	4,0 - 10	10,1 - 20	20,1 - 50	50,1 - 100
Батайск					
Число крестьянских (фермерских) хозяйств и индивидуальных предпринимателей, единиц	-	...	-	-	-
в процентах от общего числа хозяйств	-	...	-	-	-
в процентах от числа хозяйств, имеющих землю	-	...	-	-	-
Общая площадь земли, тыс.га	-	...	-	-	-
в процентах от общей площади земли	-	...	-	-	-
в среднем на одно хозяйство, га	-	...	-	-	-
Волгодонск					
Число крестьянских (фермерских) хозяйств и индивидуальных предпринимателей, единиц	4	6	6	-	-
в процентах от общего числа хозяйств	20.0	30.0	30.0	-	-
в процентах от числа хозяйств, имеющих землю	22.2	33.3	33.3	-	-
Общая площадь земли, тыс.га	10.8	39.4	83.2	-	-
в процентах от общей площади земли	0.3	1.2	2.5	-	-
в среднем на одно хозяйство, га	2.7	6.6	13.9	-	-
Гуково					
Число крестьянских (фермерских) хозяйств и индивидуальных предпринимателей, единиц	-	-	-
в процентах от общего числа хозяйств	-	-	-
в процентах от числа хозяйств, имеющих землю	-	-	-
Общая площадь земли, тыс.га	-	-	-
в процентах от общей площади земли	-	-	-
в среднем на одно хозяйство, га	-	-	-
Донецк					
Число крестьянских (фермерских) хозяйств и индивидуальных предпринимателей, единиц	6	-	...
в процентах от общего числа хозяйств	37.5	-	...
в процентах от числа хозяйств, имеющих землю	50.0	-	...
Общая площадь земли, тыс.га	2.3	-	...
в процентах от общей площади земли	0.4	-	...
в среднем на одно хозяйство, га	0.4	-	...
Зверево					
Число крестьянских (фермерских) хозяйств и индивидуальных предпринимателей, единиц	...	-	-	-	-
в процентах от общего числа хозяйств	...	-	-	-	-
в процентах от числа хозяйств, имеющих землю	...	-	-	-	-
Общая площадь земли, тыс.га	...	-	-	-	-
в процентах от общей площади земли	...	-	-	-	-
в среднем на одно хозяйство, га	...	-	-	-	-
Каменск-Шахтинский					
Число крестьянских (фермерских) хозяйств и индивидуальных предпринимателей, единиц	-
в процентах от общего числа хозяйств	-
в процентах от числа хозяйств, имеющих землю	-
Общая площадь земли, тыс.га	-
в процентах от общей площади земли	-
в среднем на одно хозяйство, га	-



ЗЕМЕЛЬНЫЕ РЕСУРСЫ

земельную площадь, га:								Итого
100,1 - 200	200,1 - 500	500,1-1500	1500,1 - 3000	3000,1 - 4000	4000,1 - 6000	свыше 6000	всего	
-	...	-	-	-	-	-
-	...	-	-	-	-	-
-	...	-	-	-	-	-	...	x
-	...	-	-	-	-	-
-	...	-	-	-	-	-
-	...	-	-	-	-	-
...	-	-	-	...	-	-	18	20
...	-	-	-	...	-	-	90.0	100
...	-	-	-	...	-	-	100	x
...	-	-	-	...	-	-	3263.6	3263.6
...	-	-	-	...	-	-	100	100
...	-	-	-	...	-	-	181.3	163.2
-	-	-	-	-	-	-	...	3
-	-	-	-	-	-	-	...	100
-	-	-	-	-	-	-	...	x
-	-	-	-	-	-	-
-	-	-	-	-	-	-
-	-	-	-	-	-	-
3	-	-	-	-	-	-	12	16
18.8	-	-	-	-	-	-	75.0	100
25.0	-	-	-	-	-	-	100	x
493.1	-	-	-	-	-	-	568.5	568.5
86.7	-	-	-	-	-	-	100	100
164.4	-	-	-	-	-	-	47.4	35.5
-	-	-	...	-	-	-
-	-	-	...	-	-	-
-	-	-	...	-	-	-	...	x
-	-	-	...	-	-	-
-	-	-	...	-	-	-
-	-	-	...	-	-	-
-	-	-	-	-	-	-	4	4
-	-	-	-	-	-	-	100.0	100
-	-	-	-	-	-	-	100	x
-	-	-	-	-	-	-	52.9	52.9
-	-	-	-	-	-	-	100	100
-	-	-	-	-	-	-	13.2	13.2

ЗЕМЕЛЬНЫЕ РЕСУРСЫ

	Хозяйства, имеющие				
	до 4	4,0 - 10	10,1 - 20	20,1 - 50	50,1 - 100
Новочеркасск					
Число крестьянских (фермерских) хозяйств и индивидуальных предпринимателей, единиц	4	-	3	-	-
в процентах от общего числа хозяйств	44.4	-	33.3	-	-
в процентах от числа хозяйств, имеющих землю	50.0	-	37.5	-	-
Общая площадь земли, тыс.га	6.1	-	37.0	-	-
в процентах от общей площади земли	0.3	-	2.0	-	-
в среднем на одно хозяйство, га	1.5	-	12.3	-	-
Новошахтинск					
Число крестьянских (фермерских) хозяйств и индивидуальных предпринимателей, единиц	10	-	-	-	-
в процентах от общего числа хозяйств	90.9	-	-	-	-
в процентах от числа хозяйств, имеющих землю	90.9	-	-	-	-
Общая площадь земли, тыс.га	1.3	-	-	-	-
в процентах от общей площади земли	0.8	-	-	-	-
в среднем на одно хозяйство, га	0.1	-	-	-	-
Таганрог					
Число крестьянских (фермерских) хозяйств и индивидуальных предпринимателей, единиц	3	-	...	-	-
в процентах от общего числа хозяйств	33.3	-	...	-	-
в процентах от числа хозяйств, имеющих землю	42.9	-	...	-	-
Общая площадь земли, тыс.га	0.6	-	...	-	-
в процентах от общей площади земли	0.0	-	...	-	-
в среднем на одно хозяйство, га	0.2	-	...	-	-
Шахты					
Число крестьянских (фермерских) хозяйств и индивидуальных предпринимателей, единиц	12	...	-	-	-
в процентах от общего числа хозяйств	75.0	...	-	-	-
в процентах от числа хозяйств, имеющих землю	75.0	...	-	-	-
Общая площадь земли, тыс.га	9.0	...	-	-	-
в процентах от общей площади земли	1.3	...	-	-	-
в среднем на одно хозяйство, га	0.7	...	-	-	-



ЗЕМЕЛЬНЫЕ РЕСУРСЫ

земельную площадь, га:								Итого
100,1 - 200	200,1 - 500	500,1-1500	1500,1 - 3000	3000,1 - 4000	4000,1 - 6000	свыше 6000	всего	
-	-	-	...	-	-	-	8	9
-	-	-	...	-	-	-	88.9	100
-	-	-	...	-	-	-	100	x
-	-	-	...	-	-	-	1848.1	1848.1
-	-	-	...	-	-	-	100	100
-	-	-	...	-	-	-	231.0	205.3
...	-	-	-	-	-	-	11	11
...	-	-	-	-	-	-	100.0	100
...	-	-	-	-	-	-	100	x
...	-	-	-	-	-	-	153.9	153.9
...	-	-	-	-	-	-	100	100
...	-	-	-	-	-	-	14.0	14.0
...	...	-	...	-	-	-	7	9
...	...	-	...	-	-	-	77.8	100
...	...	-	...	-	-	-	100	x
...	...	-	...	-	-	-	2234.3	2234.3
...	...	-	...	-	-	-	100	100
...	...	-	...	-	-	-	319.2	248.3
-	3	-	-	-	-	-	16	16
-	18.8	-	-	-	-	-	100.0	100
-	18.8	-	-	-	-	-	100	x
-	665.0	-	-	-	-	-	681.9	681.9
-	97.5	-	-	-	-	-	100	100
-	221.7	-	-	-	-	-	42.6	42.6

50. ГРУППИРОВКА ЛИЧНЫХ ПОДСОБНЫХ

(на 1 июля 2016 года)

	Хозяйства, имеющие						
	до 0,06	0,06 - 0,10	0,11 - 0,15	0,16 - 0,20	0,21 - 0,25	0,26 - 0,30	0,31 - 0,35
Всего по области							
Число хозяйств, единиц	43948	144545	112807	68104	43039	33002	20614
в процентах от общего числа хозяйств	8.0	26.5	20.7	12.5	7.9	6.0	3.8
Общая площадь земли, тыс.га	1548.6	11587.5	14764.3	12159.7	9908.3	9286.7	6780.1
в процентах от общей площади земли	0.4	2.8	3.6	2.9	2.4	2.2	1.6
в среднем на одно хозяйство, га	0.0	0.1	0.1	0.2	0.2	0.3	0.3
в том числе по муниципальным районам							
Число хозяйств, единиц	43948	144545	112802	68104	43039	33002	20614
в процентах от общего числа хозяйств	8.0	26.5	20.7	12.5	7.9	6.0	3.8
Общая площадь земли, тыс.га	1548.6	11587.5	14763.7	12159.7	9908.3	9286.7	6780.1
в процентах от общей площади земли	0.4	2.8	3.6	2.9	2.4	2.2	1.6
в среднем на одно хозяйство, га	0.0	0.1	0.1	0.2	0.2	0.3	0.3
Азовский							
Число хозяйств, единиц	3768	12748	7082	3982	2653	2627	1695
в процентах от общего числа хозяйств	9.3	31.6	17.6	9.9	6.6	6.5	4.2
Общая площадь земли, тыс.га	137.1	997.1	924.8	710.0	607.0	740.3	555.8
в процентах от общей площади земли	1.5	11.1	10.3	7.9	6.8	8.2	6.2
в среднем на одно хозяйство, га	0.0	0.1	0.1	0.2	0.2	0.3	0.3
Аксайский							
Число хозяйств, единиц	1322	7215	4515	2421	1762	969	491
в процентах от общего числа хозяйств	6.8	37.1	23.2	12.4	9.1	5.0	2.5
Общая площадь земли, тыс.га	49.1	571.4	590.7	425.8	406.7	267.3	161.7
в процентах от общей площади земли	0.8	9.3	9.6	6.9	6.6	4.3	2.6
в среднем на одно хозяйство, га	0.0	0.1	0.1	0.2	0.2	0.3	0.3
Багаевский							
Число хозяйств, единиц	859	3435	3260	1772	1087	1039	495
в процентах от общего числа хозяйств	6.3	25.3	24.0	13.0	8.0	7.6	3.6
Общая площадь земли, тыс.га	20.5	292.7	417.3	316.4	252.4	295.8	162.3
в процентах от общей площади земли	0.1	1.2	1.8	1.3	1.1	1.3	0.7
в среднем на одно хозяйство, га	0.0	0.1	0.1	0.2	0.2	0.3	0.3
Белокалитвинский							
Число хозяйств, единиц	1729	5757	6582	2248	1103	919	407
в процентах от общего числа хозяйств	8.8	29.2	33.4	11.4	5.6	4.7	2.1
Общая площадь земли, тыс.га	50.9	486.2	858.8	400.3	254.6	261.4	133.3
в процентах от общей площади земли	1.6	15.1	26.7	12.5	7.9	8.1	4.2
в среднем на одно хозяйство, га	0.0	0.1	0.1	0.2	0.2	0.3	0.3



ЗЕМЕЛЬНЫЕ РЕСУРСЫ

ХОЗЯЙСТВ ПО РАЗМЕРУ ЗЕМЕЛЬНОЙ ПЛОЩАДИ

земельную площадь, га:								Итого
0,36 - 0,40	0,41 - 0,50	0,51 - 1,00	1,01 - 3,00	3,01 - 5,00	5,01 - 10,00	10,01 - 20,00	свыше 20,00	
16932	21630	32480	3125	708	1247	1337	2444	545962
3.1	4.0	5.9	0.6	0.1	0.2	0.2	0.4	100
6446.1	9932.8	24186.4	5072.1	2694.2	8849.1	19086.3	272194.	414496.5
1.6	2.4	5.8	1.2	0.6	2.1	4.6	65.7	100
0.4	0.5	0.7	1.6	3.8	7.1	14.3	111.4	0.8
16930	21630	32480	3125	708	1247	1337	2444	545955
3.1	4.0	5.9	0.6	0.1	0.2	0.2	0.4	100
6445.3	9932.8	24186.4	5072.1	2694.2	8849.1	19086.3	272194.	414495.1
1.6	2.4	5.8	1.2	0.6	2.1	4.6	65.7	100
0.4	0.5	0.7	1.6	3.8	7.1	14.3	111.4	0.8
1614	2201	1760	87	28	22	36	26	40329
4.0	5.5	4.4	0.2	0.1	0.1	0.1	0.1	100
614.1	1012.8	1087.3	172.0	115.6	158.5	449.0	696.6	8978.0
6.8	11.3	12.1	1.9	1.3	1.8	5.0	7.8	100
0.4	0.5	0.6	2.0	4.1	7.2	12.5	26.8	0.2
220	123	45	86	103	121	49	20	19462
1.1	0.6	0.2	0.4	0.5	0.6	0.3	0.1	100
83.0	54.0	30.1	186.9	381.3	808.0	664.5	1490.1	6170.3
1.3	0.9	0.5	3.0	6.2	13.1	10.8	24.1	100
0.4	0.4	0.7	2.2	3.7	6.7	13.6	74.5	0.3
423	607	348	42	26	64	40	103	13600
3.1	4.5	2.6	0.3	0.2	0.5	0.3	0.8	100
161.0	284.3	224.7	68.3	105.8	474.0	534.7	19901.4	23511.6
0.7	1.2	1.0	0.3	0.5	2.0	2.3	84.6	100
0.4	0.5	0.6	1.6	4.1	7.4	13.4	193.2	1.7
355	278	323	18	19724
1.8	1.4	1.6	0.1	100
135.4	126.5	222.4	27.6	3211.8
4.2	3.9	6.9	0.9	100
0.4	0.5	0.7	1.5	0.2

ЗЕМЕЛЬНЫЕ РЕСУРСЫ

	Хозяйства, имеющие						
	до 0,06	0,06 - 0,10	0,11 - 0,15	0,16 - 0,20	0,21 - 0,25	0,26 - 0,30	0,31 - 0,35
Боковский							
Число хозяйств, единиц	649	1614	1032	725	559	345	269
в процентах от общего числа хозяйств	10.7	26.7	17.1	12.0	9.2	5.7	4.4
Общая площадь земли, тыс.га	17.2	130.9	134.5	130.0	129.7	97.1	88.9
в процентах от общей площади земли	1.2	8.9	9.2	8.8	8.8	6.6	6.0
в среднем на одно хозяйство, га	0.0	0.1	0.1	0.2	0.2	0.3	0.3
Верхнедонской							
Число хозяйств, единиц	895	2371	1827	900	758	499	336
в процентах от общего числа хозяйств	9.2	24.3	18.7	9.2	7.8	5.1	3.4
Общая площадь земли, тыс.га	35.2	194.2	246.4	161.6	176.0	139.4	110.9
в процентах от общей площади земли	1.4	7.7	9.8	6.4	7.0	5.5	4.4
в среднем на одно хозяйство, га	0.0	0.1	0.1	0.2	0.2	0.3	0.3
Веселовский							
Число хозяйств, единиц	343	2402	926	1275	320	583	248
в процентах от общего числа хозяйств	3.9	27.5	10.6	14.6	3.7	6.7	2.8
Общая площадь земли, тыс.га	12.9	222.3	118.5	241.5	72.8	170.7	81.9
в процентах от общей площади земли	0.2	2.7	1.4	2.9	0.9	2.0	1.0
в среднем на одно хозяйство, га	0.0	0.1	0.1	0.2	0.2	0.3	0.3
Волгодонской							
Число хозяйств, единиц	734	4334	3160	1863	849	483	224
в процентах от общего числа хозяйств	5.9	34.9	25.4	15.0	6.8	3.9	1.8
Общая площадь земли, тыс.га	26.4	348.8	405.5	326.2	193.0	134.5	73.2
в процентах от общей площади земли	0.2	2.2	2.6	2.1	1.2	0.9	0.5
в среднем на одно хозяйство, га	0.0	0.1	0.1	0.2	0.2	0.3	0.3
Дубовский							
Число хозяйств, единиц	1112	3058	1991	960	310	137	53
в процентах от общего числа хозяйств	14.2	39.1	25.4	12.3	4.0	1.8	0.7
Общая площадь земли, тыс.га	40.8	246.4	255.4	167.5	70.8	37.9	17.1
в процентах от общей площади земли	0.1	0.5	0.5	0.3	0.1	0.1	0.0
в среднем на одно хозяйство, га	0.0	0.1	0.1	0.2	0.2	0.3	0.3
Егорлыкский							
Число хозяйств, единиц	1592	3730	1442	415	213	213	159
в процентах от общего числа хозяйств	12.3	28.9	11.2	3.2	1.6	1.6	1.2
Общая площадь земли, тыс.га	61.9	282.7	176.3	73.7	48.8	59.5	52.1
в процентах от общей площади земли	1.0	4.8	3.0	1.2	0.8	1.0	0.9
в среднем на одно хозяйство, га	0.0	0.1	0.1	0.2	0.2	0.3	0.3



ЗЕМЕЛЬНЫЕ РЕСУРСЫ

земельную площадь, га:								Итого
0,36 - 0,40	0,41 - 0,50	0,51 - 1,00	1,01 - 3,00	3,01 - 5,00	5,01 - 10,00	10,01 - 20,00	свыше 20,00	
191	232	386	38	-	-	4	...	6046
3.2	3.8	6.4	0.6	-	-	0.1	...	100
72.7	106.3	281.0	52.8	-	-	52.6	...	1469.6
4.9	7.2	19.1	3.6	-	-	3.6	...	100
0.4	0.5	0.7	1.4	-	-	13.1	...	0.2
304	449	1351	58	-	-	9751
3.1	4.6	13.9	0.6	-	-	100
115.2	205.3	1036.1	79.4	-	-	2517.9
4.6	8.2	41.1	3.2	-	-	100
0.4	0.5	0.8	1.4	-	-	0.3
413	526	1503	128	-	22	27	33	8749
4.7	6.0	17.2	1.5	-	0.3	0.3	0.4	100
160.5	247.9	1096.6	171.0	-	177.4	338.5	5218.8	8331.3
1.9	3.0	13.2	2.1	-	2.1	4.1	62.6	100
0.4	0.5	0.7	1.3	-	8.1	12.5	158.1	1.0
126	76	59	166	51	165	56	84	12430
1.0	0.6	0.5	1.3	0.4	1.3	0.5	0.7	100
47.6	34.0	36.9	350.0	185.2	1161.8	797.5	11381.2	15501.6
0.3	0.2	0.2	2.3	1.2	7.5	5.1	73.4	100
0.4	0.4	0.6	2.1	3.6	7.0	14.2	135.5	1.2
14	18	21	5	145	7828
0.2	0.2	0.3	0.1	1.9	100
5.3	8.2	15.7	83.8	48063.1	49029.3
0.0	0.0	0.0	0.2	98.0	100
0.4	0.5	0.7	16.8	331.5	6.3
169	384	3960	595	31	4	12911
1.3	3.0	30.7	4.6	0.2	0.0	100
64.3	177.2	3613.6	981.2	129.8	157.8	5918.3
1.1	3.0	61.1	16.6	2.2	2.7	100
0.4	0.5	0.9	1.6	4.2	39.4	0.5

ЗЕМЕЛЬНЫЕ РЕСУРСЫ

	Хозяйства, имеющие						
	до 0,06	0,06 - 0,10	0,11 - 0,15	0,16 - 0,20	0,21 - 0,25	0,26 - 0,30	0,31 - 0,35
Заветинский							
Число хозяйств, единиц	188	1218	1226	712	461	312	174
в процентах от общего числа хозяйств	3.7	23.7	23.9	13.9	9.0	6.1	3.4
Общая площадь земли, тыс.га	7.4	99.5	154.4	126.4	104.9	86.4	57.1
в процентах от общей площади земли	0.0	0.5	0.8	0.7	0.5	0.4	0.3
в среднем на одно хозяйство, га	0.0	0.1	0.1	0.2	0.2	0.3	0.3
Зерноградский							
Число хозяйств, единиц	1363	3699	3229	1771	884	732	441
в процентах от общего числа хозяйств	9.8	26.5	23.1	12.7	6.3	5.2	3.2
Общая площадь земли, тыс.га	52.0	297.8	417.0	312.4	203.6	206.9	145.6
в процентах от общей площади земли	1.5	8.7	12.2	9.1	6.0	6.0	4.3
в среднем на одно хозяйство, га	0.0	0.1	0.1	0.2	0.2	0.3	0.3
Зимовниковский							
Число хозяйств, единиц	1494	5243	2513	1168	630	345	173
в процентах от общего числа хозяйств	12.3	43.0	20.6	9.6	5.2	2.8	1.4
Общая площадь земли, тыс.га	54.7	402.6	310.8	204.0	143.1	95.2	56.4
в процентах от общей площади земли	0.3	2.2	1.7	1.1	0.8	0.5	0.3
в среднем на одно хозяйство, га	0.0	0.1	0.1	0.2	0.2	0.3	0.3
Кагальницкий							
Число хозяйств, единиц	935	3388	3006	1727	890	660	392
в процентах от общего числа хозяйств	7.9	28.5	25.3	14.5	7.5	5.5	3.3
Общая площадь земли, тыс.га	32.8	275.3	384.8	302.5	203.1	183.4	127.7
в процентах от общей площади земли	1.5	13.0	18.1	14.2	9.6	8.6	6.0
в среднем на одно хозяйство, га	0.0	0.1	0.1	0.2	0.2	0.3	0.3
Каменский							
Число хозяйств, единиц	2210	4222	4570	2111	1168	831	391
в процентах от общего числа хозяйств	13.2	25.2	27.3	12.6	7.0	5.0	2.3
Общая площадь земли, тыс.га	58.2	337.1	603.1	372.8	267.6	234.3	127.9
в процентах от общей площади земли	0.2	1.1	2.0	1.2	0.9	0.8	0.4
в среднем на одно хозяйство, га	0.0	0.1	0.1	0.2	0.2	0.3	0.3
Кашарский							
Число хозяйств, единиц	889	1467	1692	1186	994	910	785
в процентах от общего числа хозяйств	8.6	14.2	16.4	11.5	9.6	8.8	7.6
Общая площадь земли, тыс.га	28.1	115.2	222.1	210.9	227.1	253.1	256.1
в процентах от общей площади земли	0.8	3.4	6.6	6.2	6.7	7.5	7.6
в среднем на одно хозяйство, га	0.0	0.1	0.1	0.2	0.2	0.3	0.3



ЗЕМЕЛЬНЫЕ РЕСУРСЫ

земельную площадь, га:								Итого
0,36 - 0,40	0,41 - 0,50	0,51 - 1,00	1,01 - 3,00	3,01 - 5,00	5,01 - 10,00	10,01 - 20,00	свыше 20,00	
147	181	313	10	...	-	-	185	5129
2.9	3.5	6.1	0.2	...	-	-	3.6	100
55.8	83.6	230.8	14.6	...	-	-	18224.6	19253.4
0.3	0.4	1.2	0.1	...	-	-	94.7	100
0.4	0.5	0.7	1.5	...	-	-	98.5	3.8
380	620	763	32	...	16	14	10	13956
2.7	4.4	5.5	0.2	...	0.1	0.1	0.1	100
144.9	283.6	529.5	47.8	...	140.0	237.6	395.7	3421.5
4.2	8.3	15.5	1.4	...	4.1	6.9	11.6	100
0.4	0.5	0.7	1.5	...	8.8	17.0	39.6	0.2
133	248	156	3	-	-	9	72	12187
1.1	2.0	1.3	0.0	-	-	0.1	0.6	100
50.1	116.6	103.7	4.2	-	-	135.3	16276.2	17953.1
0.3	0.6	0.6	0.0	-	-	0.8	90.7	100
0.4	0.5	0.7	1.4	-	-	15.0	226.1	1.5
325	360	198	5	3	11893
2.7	3.0	1.7	0.0	0.0	100
123.2	160.4	125.5	6.0	160.6	2124.3
5.8	7.6	5.9	0.3	7.6	100
0.4	0.4	0.6	1.2	53.5	0.2
246	424	299	11	5	...	125	148	16763
1.5	2.5	1.8	0.1	0.0	...	0.7	0.9	100
93.8	197.6	214.4	16.8	19.2	...	1516.9	25945.0	30018.4
0.3	0.7	0.7	0.1	0.1	...	5.1	86.4	100
0.4	0.5	0.7	1.5	3.8	...	12.1	175.3	1.8
693	832	799	41	3	8	7	13	10319
6.7	8.1	7.7	0.4	0.0	0.1	0.1	0.1	100
262.2	377.5	520.5	57.6	12.5	55.4	103.4	682.3	3383.9
7.7	11.2	15.4	1.7	0.4	1.6	3.1	20.2	100
0.4	0.5	0.7	1.4	4.2	6.9	14.8	52.5	0.3

ЗЕМЕЛЬНЫЕ РЕСУРСЫ

	Хозяйства, имеющие						
	до 0,06	0,06 - 0,10	0,11 - 0,15	0,16 - 0,20	0,21 - 0,25	0,26 - 0,30	0,31 - 0,35
Константиновский							
Число хозяйств, единиц	461	1278	1375	1177	801	595	316
в процентах от общего числа хозяйств	6.7	18.4	19.8	17.0	11.6	8.6	4.6
Общая площадь земли, тыс.га	17.8	104.9	182.0	211.9	185.1	166.2	103.8
в процентах от общей площади земли	0.7	4.2	7.3	8.5	7.4	6.7	4.2
в среднем на одно хозяйство, га	0.0	0.1	0.1	0.2	0.2	0.3	0.3
Красносулинский							
Число хозяйств, единиц	1336	2784	3568	2025	1309	835	475
в процентах от общего числа хозяйств	10.0	20.9	26.8	15.2	9.8	6.3	3.6
Общая площадь земли, тыс.га	43.4	228.7	478.4	361.9	302.0	234.2	156.7
в процентах от общей площади земли	0.7	4.0	8.3	6.3	5.2	4.0	2.7
в среднем на одно хозяйство, га	0.0	0.1	0.1	0.2	0.2	0.3	0.3
Куйбышевский							
Число хозяйств, единиц	341	888	950	707	579	1109	319
в процентах от общего числа хозяйств	6.1	16.0	17.1	12.7	10.4	19.9	5.7
Общая площадь земли, тыс.га	12.9	74.0	125.4	129.2	135.9	323.5	105.2
в процентах от общей площади земли	0.7	4.0	6.8	7.0	7.4	17.6	5.7
в среднем на одно хозяйство, га	0.0	0.1	0.1	0.2	0.2	0.3	0.3
Мартыновский							
Число хозяйств, единиц	1308	4577	3879	1632	827	512	278
в процентах от общего числа хозяйств	9.6	33.6	28.5	12.0	6.1	3.8	2.0
Общая площадь земли, тыс.га	35.6	369.4	501.2	288.2	188.1	142.5	90.8
в процентах от общей площади земли	1.0	10.8	14.6	8.4	5.5	4.2	2.7
в среднем на одно хозяйство, га	0.0	0.1	0.1	0.2	0.2	0.3	0.3
Матвеево-Курганский							
Число хозяйств, единиц	1170	5681	2541	2109	2017	1545	1119
в процентах от общего числа хозяйств	6.1	29.9	13.4	11.1	10.6	8.1	5.9
Общая площадь земли, тыс.га	41.9	431.1	334.5	379.0	467.1	434.2	370.4
в процентах от общей площади земли	1.0	9.8	7.6	8.7	10.7	9.9	8.5
в среднем на одно хозяйство, га	0.0	0.1	0.1	0.2	0.2	0.3	0.3
Миллеровский							
Число хозяйств, единиц	1050	1839	1932	1641	1449	1336	923
в процентах от общего числа хозяйств	7.3	12.8	13.4	11.4	10.1	9.3	6.4
Общая площадь земли, тыс.га	41.0	153.2	258.4	297.9	337.2	377.8	304.4
в процентах от общей площади земли	0.8	3.0	5.1	5.9	6.6	7.4	6.0
в среднем на одно хозяйство, га	0.0	0.1	0.1	0.2	0.2	0.3	0.3



ЗЕМЕЛЬНЫЕ РЕСУРСЫ

земельную площадь, га:								Итого
0,36 - 0,40	0,41 - 0,50	0,51 - 1,00	1,01 - 3,00	3,01 - 5,00	5,01 - 10,00	10,01 - 20,00	свыше 20,00	
237	218	446	3	4	16	6930
3.4	3.1	6.4	0.0	0.1	0.2	100
89.8	98.8	427.6	5.3	17.5	844.9	2485.9
3.6	4.0	17.2	0.2	0.7	34.0	100
0.4	0.5	1.0	1.8	4.4	52.8	0.4
339	321	248	16	4	5	14	26	13305
2.5	2.4	1.9	0.1	0.0	0.0	0.1	0.2	100
129.0	145.5	155.3	21.6	15.6	40.2	193.9	3280.2	5786.7
2.2	2.5	2.7	0.4	0.3	0.7	3.4	56.7	100
0.4	0.5	0.6	1.4	3.9	8.0	13.8	126.2	0.4
252	174	178	9	...	25	23	3	5559
4.5	3.1	3.2	0.2	...	0.4	0.4	0.1	100
96.9	80.3	139.1	11.6	...	191.8	330.6	74.2	1839.1
5.3	4.4	7.6	0.6	...	10.4	18.0	4.0	100
0.4	0.5	0.8	1.3	...	7.7	14.4	24.7	0.3
161	187	90	101	14	6	11	15	13598
1.2	1.4	0.7	0.7	0.1	0.0	0.1	0.1	100
61.2	86.5	57.4	149.3	57.7	49.1	143.6	1201.8	3422.3
1.8	2.5	1.7	4.4	1.7	1.4	4.2	35.1	100
0.4	0.5	0.6	1.5	4.1	8.2	13.1	80.1	0.3
893	908	905	91	29	9	10	3	19030
4.7	4.8	4.8	0.5	0.2	0.0	0.1	0.0	100
339.8	411.5	607.5	150.2	110.0	65.9	145.1	90.6	4378.9
7.8	9.4	13.9	3.4	2.5	1.5	3.3	2.1	100
0.4	0.5	0.7	1.7	3.8	7.3	14.5	30.2	0.2
1023	1349	1758	41	...	27	9	11	14389
7.1	9.4	12.2	0.3	...	0.2	0.1	0.1	100
393.3	617.7	1188.9	62.9	...	251.3	104.8	692.9	5084.8
7.7	12.1	23.4	1.2	...	4.9	2.1	13.6	100
0.4	0.5	0.7	1.5	...	9.3	11.6	63.0	0.4

ЗЕМЕЛЬНЫЕ РЕСУРСЫ

	Хозяйства, имеющие						
	до 0,06	0,06 - 0,10	0,11 - 0,15	0,16 - 0,20	0,21 - 0,25	0,26 - 0,30	0,31 - 0,35
Милютинский							
Число хозяйств, единиц	281	630	611	445	425	339	276
в процентах от общего числа хозяйств	4.4	9.9	9.6	7.0	6.7	5.3	4.3
Общая площадь земли, тыс.га	7.9	50.0	79.0	78.8	98.0	95.7	90.6
в процентах от общей площади земли	0.0	0.3	0.4	0.4	0.6	0.5	0.5
в среднем на одно хозяйство, га	0.0	0.1	0.1	0.2	0.2	0.3	0.3
Морозовский							
Число хозяйств, единиц	158	558	1135	858	494	409	262
в процентах от общего числа хозяйств	2.6	9.3	19.0	14.3	8.3	6.8	4.4
Общая площадь земли, тыс.га	4.6	47.6	145.2	153.2	112.5	114.7	85.8
в процентах от общей площади земли	0.0	0.2	0.6	0.6	0.4	0.5	0.3
в среднем на одно хозяйство, га	0.0	0.1	0.1	0.2	0.2	0.3	0.3
Мясниковский							
Число хозяйств, единиц	2094	4641	3999	2235	1282	843	500
в процентах от общего числа хозяйств	12.8	28.3	24.4	13.6	7.8	5.1	3.1
Общая площадь земли, тыс.га	77.5	375.4	526.7	397.5	294.8	235.7	164.0
в процентах от общей площади земли	2.5	12.3	17.2	13.0	9.6	7.7	5.4
в среднем на одно хозяйство, га	0.0	0.1	0.1	0.2	0.2	0.3	0.3
Неклиновский							
Число хозяйств, единиц	1176	5728	8405	5307	3480	2573	2026
в процентах от общего числа хозяйств	3.4	16.8	24.6	15.6	10.2	7.5	5.9
Общая площадь земли, тыс.га	47.9	488.5	1162.1	965.0	813.1	734.5	674.9
в процентах от общей площади земли	0.5	5.6	13.3	11.0	9.3	8.4	7.7
в среднем на одно хозяйство, га	0.0	0.1	0.1	0.2	0.2	0.3	0.3
Обливский							
Число хозяйств, единиц	831	2802	1678	868	403	272	160
в процентах от общего числа хозяйств	11.1	37.4	22.4	11.6	5.4	3.6	2.1
Общая площадь земли, тыс.га	29.3	219.4	215.8	152.9	91.9	76.4	52.8
в процентах от общей площади земли	0.2	1.7	1.6	1.2	0.7	0.6	0.4
в среднем на одно хозяйство, га	0.0	0.1	0.1	0.2	0.2	0.3	0.3
Октябрьский							
Число хозяйств, единиц	1139	3704	5094	3586	1980	1251	522
в процентах от общего числа хозяйств	6.3	20.6	28.3	19.9	11.0	7.0	2.9
Общая площадь земли, тыс.га	41.8	300.8	691.1	647.3	454.9	352.8	171.6
в процентах от общей площади земли	1.1	8.2	18.9	17.7	12.4	9.7	4.7
в среднем на одно хозяйство, га	0.0	0.1	0.1	0.2	0.2	0.3	0.3



ЗЕМЕЛЬНЫЕ РЕСУРСЫ

земельную площадь, га:								Итого
0,36 - 0,40	0,41 - 0,50	0,51 - 1,00	1,01 - 3,00	3,01 - 5,00	5,01 - 10,00	10,01 - 20,00	свыше 20,00	
247	469	1618	346	71	157	182	255	6352
3.9	7.4	25.5	5.4	1.1	2.5	2.9	4.0	100
93.6	221.0	1451.2	485.3	270.2	1088.3	2424.3	11126.2	17660.2
0.5	1.3	8.2	2.7	1.5	6.2	13.7	63.0	100
0.4	0.5	0.9	1.4	3.8	6.9	13.3	43.6	2.8
258	448	164	93	154	264	365	366	5986
4.3	7.5	2.7	1.6	2.6	4.4	6.1	6.1	100
97.5	212.0	107.1	194.8	535.7	1887.9	5482.1	15854.7	25035.5
0.4	0.8	0.4	0.8	2.1	7.5	21.9	63.3	100
0.4	0.5	0.7	2.1	3.5	7.2	15.0	43.3	4.2
343	271	118	3	18	17	15	6	16385
2.1	1.7	0.7	0.0	0.1	0.1	0.1	0.0	100
130.0	122.2	75.5	4.0	76.3	133.8	212.0	237.0	3062.5
4.2	4.0	2.5	0.1	2.5	4.4	6.9	7.7	100
0.4	0.5	0.6	1.3	4.2	7.9	14.1	39.5	0.2
1596	1771	1919	27	15	43	31	14	34111
4.7	5.2	5.6	0.1	0.0	0.1	0.1	0.0	100
612.5	822.7	1148.2	38.2	57.8	329.0	457.1	404.4	8755.8
7.0	9.4	13.1	0.4	0.7	3.8	5.2	4.6	100
0.4	0.5	0.6	1.4	3.9	7.7	14.7	28.9	0.3
99	119	105	-	30	120	7490
1.3	1.6	1.4	-	0.4	1.6	100
37.6	54.8	73.6	-	446.1	11730.9	13189.4
0.3	0.4	0.6	-	3.4	88.9	100
0.4	0.5	0.7	-	14.9	97.8	1.8
319	207	122	12	10	17	5	8	17976
1.8	1.2	0.7	0.1	0.1	0.1	0.0	0.0	100
120.5	92.5	75.9	21.5	40.9	120.8	70.9	451.1	3654.3
3.3	2.5	2.1	0.6	1.1	3.3	1.9	12.3	100
0.4	0.4	0.6	1.8	4.1	7.1	14.2	56.4	0.2

ЗЕМЕЛЬНЫЕ РЕСУРСЫ

	Хозяйства, имеющие						
	до 0,06	0,06 - 0,10	0,11 - 0,15	0,16 - 0,20	0,21 - 0,25	0,26 - 0,30	0,31 - 0,35
Орловский							
Число хозяйств, единиц	1067	5881	1999	1643	672	611	299
в процентах от общего числа хозяйств	8.3	45.6	15.5	12.7	5.2	4.7	2.3
Общая площадь земли, тыс.га	39.8	484.7	250.8	299.2	153.0	173.2	98.2
в процентах от общей площади земли	0.5	6.5	3.4	4.0	2.1	2.3	1.3
в среднем на одно хозяйство, га	0.0	0.1	0.1	0.2	0.2	0.3	0.3
Песчанокопский							
Число хозяйств, единиц	470	2050	1846	1404	939	825	800
в процентах от общего числа хозяйств	3.6	15.5	14.0	10.6	7.1	6.3	6.1
Общая площадь земли, тыс.га	16.7	171.7	245.4	251.8	216.4	232.2	264.7
в процентах от общей площади земли	0.4	3.7	5.2	5.4	4.6	4.9	5.6
в среднем на одно хозяйство, га	0.0	0.1	0.1	0.2	0.2	0.3	0.3
Пролетарский							
Число хозяйств, единиц	543	2326	1192	890	543	189	97
в процентах от общего числа хозяйств	9.1	38.8	19.9	14.8	9.1	3.2	1.6
Общая площадь земли, тыс.га	19.2	181.2	153.3	159.3	123.7	52.8	31.8
в процентах от общей площади земли	0.9	8.1	6.9	7.1	5.5	2.4	1.4
в среднем на одно хозяйство, га	0.0	0.1	0.1	0.2	0.2	0.3	0.3
Ремонтненский							
Число хозяйств, единиц	338	1365	1359	993	586	361	254
в процентах от общего числа хозяйств	5.3	21.5	21.4	15.6	9.2	5.7	4.0
Общая площадь земли, тыс.га	12.7	112.0	176.5	176.6	134.0	100.7	83.2
в процентах от общей площади земли	0.0	0.3	0.5	0.6	0.4	0.3	0.3
в среднем на одно хозяйство, га	0.0	0.1	0.1	0.2	0.2	0.3	0.3
Родионово-Несветайский							
Число хозяйств, единиц	443	1798	1999	1805	1163	1022	798
в процентах от общего числа хозяйств	4.0	16.2	18.1	16.3	10.5	9.2	7.2
Общая площадь земли, тыс.га	16.2	138.1	261.9	319.6	265.9	285.1	261.1
в процентах от общей площади земли	0.5	4.1	7.8	9.5	7.9	8.5	7.7
в среднем на одно хозяйство, га	0.0	0.1	0.1	0.2	0.2	0.3	0.3
Сальский							
Число хозяйств, единиц	1750	5574	2491	1617	1098	653	374
в процентах от общего числа хозяйств	11.1	35.3	15.8	10.3	7.0	4.1	2.4
Общая площадь земли, тыс.га	63.4	429.1	320.0	288.0	254.0	181.3	123.1
в процентах от общей площади земли	0.3	1.8	1.4	1.2	1.1	0.8	0.5
в среднем на одно хозяйство, га	0.0	0.1	0.1	0.2	0.2	0.3	0.3



ЗЕМЕЛЬНЫЕ РЕСУРСЫ

земельную площадь, га:								Итого
0,36 - 0,40	0,41 - 0,50	0,51 - 1,00	1,01 - 3,00	3,01 - 5,00	5,01 - 10,00	10,01 - 20,00	свыше 20,00	
218	210	204	10	...	14	16	56	12902
1.7	1.6	1.6	0.1	...	0.1	0.1	0.4	100
82.3	94.8	132.5	15.9	...	106.3	266.7	5207.0	7413.0
1.1	1.3	1.8	0.2	...	1.4	3.6	70.2	100
0.4	0.5	0.6	1.6	...	7.6	16.7	93.0	0.6
719	1104	2808	214	3	-	13184
5.5	8.4	21.3	1.6	0.0	-	100
272.9	503.1	2187.4	305.5	13.3	-	4700.6
5.8	10.7	46.5	6.5	0.3	-	100
0.4	0.5	0.8	1.4	4.4	-	0.4
53	70	48	9	10	5	9	12	5996
0.9	1.2	0.8	0.2	0.2	0.1	0.2	0.2	100
20.1	31.3	36.6	14.5	43.9	31.8	132.3	1199.9	2231.5
0.9	1.4	1.6	0.6	2.0	1.4	5.9	53.8	100
0.4	0.4	0.8	1.6	4.4	6.4	14.7	100.0	0.4
169	228	476	9	5	4	17	190	6354
2.7	3.6	7.5	0.1	0.1	0.1	0.3	3.0	100
64.5	103.7	337.9	12.8	19.1	28.3	249.9	30486.1	32098.0
0.2	0.3	1.1	0.0	0.1	0.1	0.8	95.0	100
0.4	0.5	0.7	1.4	3.8	7.1	14.7	160.5	5.1
587	961	481	8	-	6	11073
5.3	8.7	4.3	0.1	-	0.1	100
221.1	443.3	292.9	11.0	-	844.4	3371.1
6.6	13.2	8.7	0.3	-	25.0	100
0.4	0.5	0.6	1.4	-	140.7	0.3
342	558	966	122	26	89	54	60	15774
2.2	3.5	6.1	0.8	0.2	0.6	0.3	0.4	100
130.1	255.8	646.3	268.5	94.9	564.4	720.9	18907.7	23247.5
0.6	1.1	2.8	1.2	0.4	2.4	3.1	81.3	100
0.4	0.5	0.7	2.2	3.6	6.3	13.4	315.1	1.5

ЗЕМЕЛЬНЫЕ РЕСУРСЫ

	Хозяйства, имеющие						
	до 0,06	0,06 - 0,10	0,11 - 0,15	0,16 - 0,20	0,21 - 0,25	0,26 - 0,30	0,31 - 0,35
Семикаракорский							
Число хозяйств, единиц	481	2511	2095	1896	1583	1180	738
в процентах от общего числа хозяйств	4.1	21.3	17.8	16.1	13.4	10.0	6.3
Общая площадь земли, тыс.га	17.8	197.5	269.0	337.2	361.3	328.9	240.7
в процентах от общей площади земли	0.2	2.8	3.7	4.7	5.0	4.6	3.4
в среднем на одно хозяйство, га	0.0	0.1	0.1	0.2	0.2	0.3	0.3
Советский							
Число хозяйств, единиц	147	443	826	403	180	105	65
в процентах от общего числа хозяйств	5.4	16.2	30.2	14.7	6.6	3.8	2.4
Общая площадь земли, тыс.га	5.8	38.7	114.3	71.4	41.7	29.3	21.3
в процентах от общей площади земли	0.0	0.3	0.8	0.5	0.3	0.2	0.1
в среднем на одно хозяйство, га	0.0	0.1	0.1	0.2	0.2	0.3	0.3
Тарасовский							
Число хозяйств, единиц	1377	2766	1978	1321	1144	927	683
в процентах от общего числа хозяйств	10.6	21.3	15.3	10.2	8.8	7.1	5.3
Общая площадь земли, тыс.га	44.7	217.2	259.6	235.7	264.2	259.6	224.3
в процентах от общей площади земли	1.1	5.3	6.3	5.7	6.4	6.3	5.5
в среднем на одно хозяйство, га	0.0	0.1	0.1	0.2	0.2	0.3	0.3
Тацинский							
Число хозяйств, единиц	879	3565	2891	1449	919	728	388
в процентах от общего числа хозяйств	7.2	29.3	23.8	11.9	7.6	6.0	3.2
Общая площадь земли, тыс.га	34.9	282.3	372.9	260.2	210.0	204.1	127.1
в процентах от общей площади земли	1.5	12.0	15.9	11.1	8.9	8.7	5.4
в среднем на одно хозяйство, га	0.0	0.1	0.1	0.2	0.2	0.3	0.3
Усть-Донецкий							
Число хозяйств, единиц	366	1854	2380	2060	1260	774	386
в процентах от общего числа хозяйств	3.8	19.1	24.6	21.3	13.0	8.0	4.0
Общая площадь земли, тыс.га	14.5	153.4	313.4	367.2	288.3	214.0	125.5
в процентах от общей площади земли	0.5	5.7	11.7	13.7	10.7	8.0	4.7
в среднем на одно хозяйство, га	0.0	0.1	0.1	0.2	0.2	0.3	0.3
Целинский							
Число хозяйств, единиц	2023	3459	2234	762	634	567	586
в процентах от общего числа хозяйств	14.5	24.7	16.0	5.4	4.5	4.1	4.2
Общая площадь земли, тыс.га	75.6	270.7	274.6	137.7	146.3	159.6	194.5
в процентах от общей площади земли	1.5	5.5	5.5	2.8	3.0	3.2	3.9
в среднем на одно хозяйство, га	0.0	0.1	0.1	0.2	0.2	0.3	0.3



ЗЕМЕЛЬНЫЕ РЕСУРСЫ

земельную площадь, га:								Итого
0,36 - 0,40	0,41 - 0,50	0,51 - 1,00	1,01 - 3,00	3,01 - 5,00	5,01 - 10,00	10,01 - 20,00	свыше 20,00	
495	470	222	55	24	11	5	31	11797
4.2	4.0	1.9	0.5	0.2	0.1	0.0	0.3	100
186.3	213.1	136.6	92.9	88.0	76.0	72.8	4562.6	7180.6
2.6	3.0	1.9	1.3	1.2	1.1	1.0	63.5	100
0.4	0.5	0.6	1.7	3.7	6.9	14.6	147.2	0.6
41	36	34	...	-	4	114	340	2739
1.5	1.3	1.2	...	-	0.1	4.2	12.4	100
15.7	16.4	23.1	...	-	30.2	1936.4	12477.7	14823.4
0.1	0.1	0.2	...	-	0.2	13.1	84.2	100
0.4	0.5	0.7	...	-	7.5	17.0	36.7	5.4
576	1069	916	98	30	54	20	9	12968
4.4	8.2	7.1	0.8	0.2	0.4	0.2	0.1	100
219.2	497.8	622.7	191.3	123.9	360.1	296.2	289.5	4106.1
5.3	12.1	15.2	4.7	3.0	8.8	7.2	7.1	100
0.4	0.5	0.7	2.0	4.1	6.7	14.8	32.2	0.3
241	332	755	8	-	-	-	-	12155
2.0	2.7	6.2	0.1	-	-	-	-	100
91.2	150.3	608.5	8.7	-	-	-	-	2350.4
3.9	6.4	25.9	0.4	-	-	-	-	100
0.4	0.5	0.8	1.1	-	-	-	-	0.2
201	155	180	64	4	...	-	...	9687
2.1	1.6	1.9	0.7	0.0	...	-	...	100
75.5	69.1	125.6	90.6	16.2	...	-	...	2683.5
2.8	2.6	4.7	3.4	0.6	...	-	...	100
0.4	0.4	0.7	1.4	4.0	...	-	...	0.3
609	555	2308	214	9	8	14	13	13995
4.4	4.0	16.5	1.5	0.1	0.1	0.1	0.1	100
236.4	253.0	1845.3	297.3	37.8	67.5	212.7	749.0	4958.0
4.8	5.1	37.2	6.0	0.8	1.4	4.3	15.1	100
0.4	0.5	0.8	1.4	4.2	8.4	15.2	57.6	0.4

ЗЕМЕЛЬНЫЕ РЕСУРСЫ

	Хозяйства, имеющие						
	до 0,06	0,06 - 0,10	0,11 - 0,15	0,16 - 0,20	0,21 - 0,25	0,26 - 0,30	0,31 - 0,35
Цимлянский							
Число хозяйств, единиц	432	2400	2418	1605	637	321	146
в процентах от общего числа хозяйств	5.2	29.1	29.3	19.5	7.7	3.9	1.8
Общая площадь земли, тыс.га	17.2	194.0	317.5	279.7	144.7	89.1	48.0
в процентах от общей площади земли	0.6	6.3	10.4	9.1	4.7	2.9	1.6
в среднем на одно хозяйство, га	0.0	0.1	0.1	0.2	0.2	0.3	0.3
Чертковский							
Число хозяйств, единиц	677	3615	1849	1384	1111	927	751
в процентах от общего числа хозяйств	4.5	24.0	12.3	9.2	7.4	6.2	5.0
Общая площадь земли, тыс.га	24.9	280.0	241.1	242.3	256.3	258.5	245.8
в процентах от общей площади земли	0.5	5.8	5.0	5.0	5.3	5.4	5.1
в среднем на одно хозяйство, га	0.0	0.1	0.1	0.2	0.2	0.3	0.3
Шолоховский							
Число хозяйств, единиц	1528	3927	2025	1046	883	589	340
в процентах от общего числа хозяйств	12.9	33.1	17.1	8.8	7.5	5.0	2.9
Общая площадь земли, тыс.га	58.6	293.5	273.3	188.9	206.7	167.3	111.7
в процентах от общей площади земли	2.6	12.8	11.9	8.2	9.0	7.3	4.9
в среднем на одно хозяйство, га	0.0	0.1	0.1	0.2	0.2	0.3	0.3
в том числе по городским округам							
Число хозяйств, единиц	-	-	...	-	-	-	-
в процентах от общего числа хозяйств	-	-	...	-	-	-	-
Общая площадь земли, тыс.га	-	-	...	-	-	-	-
в процентах от общей площади земли	-	-	...	-	-	-	-
в среднем на одно хозяйство, га	-	-	...	-	-	-	-
Ростов-на-Дону							
Число хозяйств, единиц	-	-	...	-	-	-	-
в процентах от общего числа хозяйств	-	-	...	-	-	-	-
Общая площадь земли, тыс.га	-	-	...	-	-	-	-
в процентах от общей площади земли	-	-	...	-	-	-	-
в среднем на одно хозяйство, га	-	-	...	-	-	-	-
Азов							
Число хозяйств, единиц	-	-	-	-	-	-	-
в процентах от общего числа хозяйств	-	-	-	-	-	-	-
Общая площадь земли, тыс.га	-	-	-	-	-	-	-
в процентах от общей площади земли	-	-	-	-	-	-	-
в среднем на одно хозяйство, га	-	-	-	-	-	-	-



ЗЕМЕЛЬНЫЕ РЕСУРСЫ

земельную площадь, га:								Итого
0,36 - 0,40	0,41 - 0,50	0,51 - 1,00	1,01 - 3,00	3,01 - 5,00	5,01 - 10,00	10,01 - 20,00	свыше 20,00	
87	41	23	36	11	55	6	25	8243
1.1	0.5	0.3	0.4	0.1	0.7	0.1	0.3	100
32.2	18.4	13.1	97.5	45.5	340.5	76.9	1346.0	3060.4
1.1	0.6	0.4	3.2	1.5	11.1	2.5	44.0	100
0.4	0.4	0.6	2.7	4.1	6.2	12.8	53.8	0.4
725	1332	2476	188	4	...	3	5	15048
4.8	8.9	16.5	1.2	0.0	...	0.0	0.0	100
274.3	605.9	1858.6	247.5	14.8	...	35.1	234.7	4827.6
5.7	12.6	38.5	5.1	0.3	...	0.7	4.9	100
0.4	0.5	0.8	1.3	3.7	...	11.7	46.9	0.3
347	508	628	23	4	...	11852
2.9	4.3	5.3	0.2	0.0	...	100
132.8	235.5	443.4	30.7	57.0	...	2293.8
5.8	10.3	19.3	1.3	2.5	...	100
0.4	0.5	0.7	1.3	14.3	...	0.2
...	-	-	-	-	-	-	-	7
...	-	-	-	-	-	-	-	100
...	-	-	-	-	-	-	-	1.4
...	-	-	-	-	-	-	-	100
...	-	-	-	-	-	-	-	0.2
-	-	-	-	-	-	-	-	...
-	-	-	-	-	-	-	-	...
-	-	-	-	-	-	-	-	...
-	-	-	-	-	-	-	-	...
-	-	-	-	-	-	-	-	...
-	-	-	-	-	-	-	-	-
-	-	-	-	-	-	-	-	100
-	-	-	-	-	-	-	-	-
-	-	-	-	-	-	-	-	100
-	-	-	-	-	-	-	-	-

ЗЕМЕЛЬНЫЕ РЕСУРСЫ

	Хозяйства, имеющие						
	до 0,06	0,06 - 0,10	0,11 - 0,15	0,16 - 0,20	0,21 - 0,25	0,26 - 0,30	0,31 - 0,35
Батайск							
Число хозяйств, единиц	-	-	-	-	-	-	-
в процентах от общего числа хозяйств	-	-	-	-	-	-	-
Общая площадь земли, тыс.га	-	-	-	-	-	-	-
в процентах от общей площади земли	-	-	-	-	-	-	-
в среднем на одно хозяйство, га	-	-	-	-	-	-	-
Волгодонск							
Число хозяйств, единиц	-	-	-	-	-	-	-
в процентах от общего числа хозяйств	-	-	-	-	-	-	-
Общая площадь земли, тыс.га	-	-	-	-	-	-	-
в процентах от общей площади земли	-	-	-	-	-	-	-
в среднем на одно хозяйство, га	-	-	-	-	-	-	-
Гуково							
Число хозяйств, единиц	-	-	-	-	-	-	-
в процентах от общего числа хозяйств	-	-	-	-	-	-	-
Общая площадь земли, тыс.га	-	-	-	-	-	-	-
в процентах от общей площади земли	-	-	-	-	-	-	-
в среднем на одно хозяйство, га	-	-	-	-	-	-	-
Донецк							
Число хозяйств, единиц	-	-	-	-	-	-	-
в процентах от общего числа хозяйств	-	-	-	-	-	-	-
Общая площадь земли, тыс.га	-	-	-	-	-	-	-
в процентах от общей площади земли	-	-	-	-	-	-	-
в среднем на одно хозяйство, га	-	-	-	-	-	-	-
Зверево							
Число хозяйств, единиц	-	-	-	-	-	-	-
в процентах от общего числа хозяйств	-	-	-	-	-	-	-
Общая площадь земли, тыс.га	-	-	-	-	-	-	-
в процентах от общей площади земли	-	-	-	-	-	-	-
в среднем на одно хозяйство, га	-	-	-	-	-	-	-
Каменск-Шахтинский							
Число хозяйств, единиц	-	-	-	-	-	-	-
в процентах от общего числа хозяйств	-	-	-	-	-	-	-
Общая площадь земли, тыс.га	-	-	-	-	-	-	-
в процентах от общей площади земли	-	-	-	-	-	-	-
в среднем на одно хозяйство, га	-	-	-	-	-	-	-



ЗЕМЕЛЬНЫЕ РЕСУРСЫ

земельную площадь, га:								Итого
0,36 - 0,40	0,41 - 0,50	0,51 - 1,00	1,01 - 3,00	3,01 - 5,00	5,01 - 10,00	10,01 - 20,00	свыше 20,00	
-	-	-	-	-	-	-	-	-
-	-	-	-	-	-	-	-	100
-	-	-	-	-	-	-	-	-
-	-	-	-	-	-	-	-	100
-	-	-	-	-	-	-	-	-
...	-	-	-	-	-	-	-	...
...	-	-	-	-	-	-	-	...
...	-	-	-	-	-	-	-	...
...	-	-	-	-	-	-	-	...
...	-	-	-	-	-	-	-	...
-	-	-	-	-	-	-	-	-
-	-	-	-	-	-	-	-	100
-	-	-	-	-	-	-	-	-
-	-	-	-	-	-	-	-	100
-	-	-	-	-	-	-	-	-
-	-	-	-	-	-	-	-	-
-	-	-	-	-	-	-	-	-
-	-	-	-	-	-	-	-	100
-	-	-	-	-	-	-	-	-
-	-	-	-	-	-	-	-	100
-	-	-	-	-	-	-	-	-
-	-	-	-	-	-	-	-	-
-	-	-	-	-	-	-	-	100
-	-	-	-	-	-	-	-	-
-	-	-	-	-	-	-	-	100
-	-	-	-	-	-	-	-	-
-	-	-	-	-	-	-	-	-
-	-	-	-	-	-	-	-	100
-	-	-	-	-	-	-	-	-
-	-	-	-	-	-	-	-	100
-	-	-	-	-	-	-	-	-

ЗЕМЕЛЬНЫЕ РЕСУРСЫ

	Хозяйства, имеющие						
	до 0,06	0,06 - 0,10	0,11 - 0,15	0,16 - 0,20	0,21 - 0,25	0,26 - 0,30	0,31 - 0,35
Новочеркасск							
Число хозяйств, единиц	-	-	-	-	-	-	-
в процентах от общего числа хозяйств	-	-	-	-	-	-	-
Общая площадь земли, тыс.га	-	-	-	-	-	-	-
в процентах от общей площади земли	-	-	-	-	-	-	-
в среднем на одно хозяйство, га	-	-	-	-	-	-	-
Новошахтинск							
Число хозяйств, единиц	-	-	-	-	-	-	-
в процентах от общего числа хозяйств	-	-	-	-	-	-	-
Общая площадь земли, тыс.га	-	-	-	-	-	-	-
в процентах от общей площади земли	-	-	-	-	-	-	-
в среднем на одно хозяйство, га	-	-	-	-	-	-	-
Таганрог							
Число хозяйств, единиц	-	-	-	-	-	-	-
в процентах от общего числа хозяйств	-	-	-	-	-	-	-
Общая площадь земли, тыс.га	-	-	-	-	-	-	-
в процентах от общей площади земли	-	-	-	-	-	-	-
в среднем на одно хозяйство, га	-	-	-	-	-	-	-
Шахты							
Число хозяйств, единиц	-	-	-	-	-	-	-
в процентах от общего числа хозяйств	-	-	-	-	-	-	-
Общая площадь земли, тыс.га	-	-	-	-	-	-	-
в процентах от общей площади земли	-	-	-	-	-	-	-
в среднем на одно хозяйство, га	-	-	-	-	-	-	-



ЗЕМЕЛЬНЫЕ РЕСУРСЫ

земельную площадь, га:								Итого
0,36 - 0,40	0,41 - 0,50	0,51 - 1,00	1,01 - 3,00	3,01 - 5,00	5,01 - 10,00	10,01 - 20,00	свыше 20,00	
-	-	-	-	-	-	-	-	-
-	-	-	-	-	-	-	-	100
-	-	-	-	-	-	-	-	-
-	-	-	-	-	-	-	-	100
-	-	-	-	-	-	-	-	-
-	-	-	-	-	-	-	-	-
-	-	-	-	-	-	-	-	-
-	-	-	-	-	-	-	-	100
-	-	-	-	-	-	-	-	-
-	-	-	-	-	-	-	-	100
-	-	-	-	-	-	-	-	-
-	-	-	-	-	-	-	-	-
-	-	-	-	-	-	-	-	100
-	-	-	-	-	-	-	-	-
-	-	-	-	-	-	-	-	100
-	-	-	-	-	-	-	-	-
-	-	-	-	-	-	-	-	-
-	-	-	-	-	-	-	-	100
-	-	-	-	-	-	-	-	-
-	-	-	-	-	-	-	-	100
-	-	-	-	-	-	-	-	-



**ПЛОЩАДИ
СЕЛЬСКОХОЗЯЙСТВЕННЫХ
КУЛЬТУР И МНОГОЛЕТНИХ
НАСАЖДЕНИЙ**

ПЛОЩАДИ СЕЛЬСКОХОЗЯЙСТВЕННЫХ КУЛЬТУР
И МНОГОЛЕТНИХ НАСАЖДЕНИЙ

51. ОБЩАЯ ПОСЕВНАЯ ПЛОЩАДЬ СЕЛЬСКОХОЗЯЙСТВЕННЫХ КУЛЬТУР

(гектаров)

	Хозяйства всех категорий - всего	сельскохозяйственные организации - всего	
		сельскохозяйственные организации, не относящиеся к субъектам малого предпринимательства	
Всего по области	4488653.2	2965115.5	1551092.7
в том числе по муниципальным районам	4475103.6	2957526.9	1551091.7
Азовский	151114.4	95425.5	46627.4
Аксайский	37162.0	25020.0	180.0
Багаевский	42630.3	23060.9	2886.5
Белокалитвинский	114858.3	96443.4	66916.2
Боковский	76336.5	44606.5	1223.0
Верхнедонской	81481.8	64955.9	6673.0
Веселовский	74637.7	54924.2	53348.0
Волгодонской	52254.6	27983.5	9492.5
Дубовский	106930.3	62162.2	24964.0
Егорлыкский	115012.0	19048.6	2441.0
Заветинский	70785.0	25303.0	9374.0
Зерноградский	189346.4	147404.8	93542.0
Зимовниковский	177820.4	129836.9	76094.0
Кагальницкий	97029.9	84709.2	58432.2
Каменский	96595.6	63574.1	11764.7
Кашарский	148363.8	114245.0	62926.0
Константиновский	95589.1	41270.4	11638.0
Красносулинский	92817.4	67224.6	13997.6
Куйбышевский	52816.8	38482.9	-
Мартыновский	93847.0	54173.4	14521.6
Матвеево-Курганский	112032.1	76911.4	34601.5
Миллеровский	152233.4	113962.0	76578.0
Милютинский	110916.4	82804.8	63307.1
Морозовский	144817.3	110767.9	85503.9
Мясниковский	57747.4	51633.8	44819.6
Неклиновский	133305.1	89821.5	64407.1
Обливский	73256.6	62503.3	14498.4
Октябрьский	100346.1	61454.0	26547.0
Орловский	142239.9	60158.9	16679.8
Песчанокопский	147744.9	93472.7	81888.3
Пролетарский	114068.6	89397.4	60326.7
Ремонтненский	100831.8	41895.3	27542.0
Родионово-Несветайский	102075.1	71307.7	45469.0
Сальский	209443.7	170458.1	107784.2
Семикаракорский	57334.6	25204.8	4865.0
Советский	42549.1	15732.2	3096.0
Тарасовский	115860.1	55482.3	4758.0
Тацинский	115109.1	56582.2	29707.1
Усть-Донецкий	43052.0	38668.9	4432.0
Целинский	152506.1	92617.2	85773.3
Цимлянский	79816.8	65071.5	27701.0
Чертковский	121234.3	93122.0	59850.0
Шолоховский	79154.0	58642.0	13915.0



ПЛОЩАДИ СЕЛЬСКОХОЗЯЙСТВЕННЫХ КУЛЬТУР
И МНОГОЛЕТНИХ НАСАЖДЕНИЙ

ПОД УРОЖАЙ 2016 ГОДА В ХОЗЯЙСТВАХ ВСЕХ КАТЕГОРИЙ

в том числе			
в том числе		крестьянские (фермерские) хозяйства и индивидуальные предприниматели - всего	хозяйства населения
малые предприятия - всего	подсобные сельскохозяйственные предприятия несельскохозяйственных организаций		
1335537.5	78485.3	1439613.4	83924.3
1331546.0	74889.2	1437367.2	80209.5
45674.2	3123.9	51556.4	4132.5
22717.0	2123.0	9720.7	2421.4
20152.4	22.0	9401.6	10167.8
28216.6	1310.6	17602.1	812.8
43171.5	212.0	31359.0	371.0
55358.6	2924.3	16041.8	484.1
1576.2	-	13829.5	5884.0
15004.0	3487.0	21909.6	2361.5
34830.8	2367.4	41315.2	3452.9
16519.6	88.0	90980.1	4983.3
15929.0	-	45402.5	79.5
38047.9	15814.9	40530.3	1411.3
52223.2	1519.7	47493.1	490.4
26277.0	-	11942.4	378.3
48450.6	3358.8	31905.6	1115.9
51143.0	176.0	33559.6	559.3
26391.4	3241.0	53505.0	813.7
52931.0	296.0	24133.0	1459.8
37865.5	617.4	13892.3	441.6
39398.2	253.6	39128.6	545.0
40271.9	2038.0	33016.8	2103.9
37281.0	103.0	36707.7	1563.7
19141.2	356.5	22023.4	6088.2
25216.0	48.0	33868.6	180.8
6775.3	38.9	5110.7	1002.9
24912.4	502.0	40128.2	3355.4
41739.9	6265.0	8750.5	2002.8
30164.0	4743.0	37363.6	1528.5
38407.1	5072.0	80465.4	1615.6
11584.4	-	51090.9	3181.3
23068.2	6002.5	23982.7	688.5
14353.3	-	58917.3	19.2
25272.7	566.0	28762.9	2004.5
61665.5	1008.4	36071.9	2913.7
19403.8	936.0	30910.4	1219.4
12636.2	-	26719.3	97.6
48212.0	2512.3	59308.7	1069.1
26497.1	378.0	57915.6	611.3
33483.9	753.0	3467.1	916.0
6533.9	310.0	56948.6	2940.3
35976.5	1394.0	13931.2	814.1
32615.0	657.0	26432.1	1680.2
44457.0	270.0	20265.2	246.8



ПЛОЩАДИ СЕЛЬСКОХОЗЯЙСТВЕННЫХ КУЛЬТУР
И МНОГОЛЕТНИХ НАСАЖДЕНИЙ

	Хозяйства всех категорий - всего	сельскохозяйственные организации - всего	
		сельскохозяйственные организации, не относящиеся к субъектам малого предпринимательства	
в том числе по городским округам	13549.6	7588.6	1.0
Ростов-на-Дону	259.9	-	-
Азов	796.7	237.1	-
Батайск	612.9	320.8	-
Волгодонск	2546.8	1348.0	-
Гуково	203.5	-	-
Донецк	1521.9	955.0	-
Зверево	1106.6	607.0	-
Каменск	1875.8	1351.1	-
Новочеркасск	193.5	3.6	1.0
Новошахтинск	3481.7	2766.0	-
Таганрог	152.3	-	-
Шахты	797.9	-	-



ПЛОЩАДИ СЕЛЬСКОХОЗЯЙСТВЕННЫХ КУЛЬТУР
И МНОГОЛЕТНИХ НАСАЖДЕНИЙ

в том числе			
в том числе		крестьянские (фермерские) хозяйства и индивидуальные предприниматели - всего	хозяйства населения
малые предприятия - всего	подсобные сельскохозяйственные предприятия несельскохозяйственных организаций		
3991.5	3596.1	2246.2	3714.8
-	-	-	259.9
181.1	56.0	378.0	181.6
320.8	-	152.1	140.0
114.0	1234.0	832.2	366.6
-	-	-	203.5
-	955.0	373.2	193.7
607.0	-	399.0	100.6
-	1351.1	99.9	424.8
2.6	-	11.4	178.5
2766.0	-	-	715.7
-	-	0.4	151.9
-	-	-	797.9

ПЛОЩАДИ СЕЛЬСКОХОЗЯЙСТВЕННЫХ КУЛЬТУР
И МНОГОЛЕТНИХ НАСАДЖЕНИЙ

52. ПОСЕВНАЯ ПЛОЩАДЬ ЗЕРНОВЫХ И ЗЕРНОБОБОВЫХ КУЛЬТУР

(гектаров)

	Хозяйства всех категорий - всего	сельскохозяйственные организации - всего	
		сельскохозяйственные организации, не относящиеся к субъектам малого предпринимательства	
Всего по области	3271040.5	2157546.2	1115119.6
в том числе по муниципальным районам	3264410.8	2152395.1	1115119.6
Азовский	104486.0	67740.7	32134.3
Аксайский	24350.3	17114.3	140.0
Багаевский	35048.6	19669.7	2326.0
Белокалитвинский	85808.2	72764.7	49166.4
Боковский	42466.9	24774.5	301.0
Верхнедонской	47996.9	39490.3	3709.0
Веселовский	56247.3	41527.2	40301.0
Волгодонской	42170.2	23634.0	8131.0
Дубовский	77112.2	45177.0	21412.0
Егорлыкский	77465.8	13508.5	1642.0
Заветинский	42121.0	15272.0	5350.0
Зерноградский	145462.2	113402.3	73258.0
Зимовниковский	158907.3	117118.9	66899.0
Кагальницкий	73905.4	64304.6	43562.6
Каменский	70189.1	45207.1	9112.7
Кашарский	100213.3	76574.0	43202.0
Константиновский	75406.7	30779.8	9488.0
Красносулинский	66243.3	48410.2	8250.2
Куйбышевский	39725.2	29359.2	-
Мартыновский	77252.6	42962.0	11954.6
Матвеево-Курганский	75986.1	51634.8	23487.5
Миллеровский	96591.6	72161.0	47624.0
Милютинский	80089.4	62366.4	47584.9
Морозовский	111818.5	85788.9	63956.3
Мясниковский	36416.5	32348.8	27522.3
Неклиновский	95209.7	64686.4	46563.0
Обливский	57883.3	50444.7	11551.5
Октябрьский	71860.8	44223.0	19261.0
Орловский	118952.1	48138.3	12318.9
Песчанокопский	99139.7	60886.2	53608.8
Пролетарский	92567.4	71068.4	45804.7
Ремонтненский	72186.0	30535.4	19654.0
Родионово-Несветайский	68353.9	46079.8	30486.0
Сальский	164854.0	132767.1	78894.8
Семикаракорский	44116.1	18774.6	3696.0
Советский	32277.8	13077.2	3096.0
Тарасовский	85311.5	38945.2	2895.0
Тацинский	92940.8	43410.8	19927.7
Усть-Донецкий	27747.7	24960.1	2990.0
Целинский	112011.0	68610.4	63820.4
Цимлянский	62672.0	50942.6	20898.0
Чертковский	71835.6	52009.0	29907.0
Шолоховский	51010.6	39745.0	9232.0



ПЛОЩАДИ СЕЛЬСКОХОЗЯЙСТВЕННЫХ КУЛЬТУР
И МНОГОЛЕТНИХ НАСАДЖЕНИЙ

ПОД УРОЖАЙ 2016 ГОДА В ХОЗЯЙСТВАХ ВСЕХ КАТЕГОРИЙ

В ТОМ ЧИСЛЕ			
В ТОМ ЧИСЛЕ		крестьянские (фермерские) хозяйства и индивидуальные предприниматели - всего	хозяйства населения
малые предприятия - всего	подсобные сельскохозяйственные предприятия несельскохозяйственных организаций		
981962.5	60464.1	1083858.5	29635.8
979308.5	57967.0	1082385.0	29630.7
33650.5	1955.9	35878.0	867.3
15214.0	1760.3	6917.3	318.7
17343.7	-	7724.4	7654.5
22585.7	1012.6	13031.0	12.5
24361.5	112.0	17692.3	0.1
33779.3	2002.0	8506.1	0.5
1226.2	-	11120.2	3600.0
12236.0	3267.0	17600.4	935.8
22875.0	890.0	31529.2	406.0
11809.5	57.0	61320.1	2637.2
9922.0	-	26849.0	0.0
28469.9	11674.4	31171.1	888.8
48700.2	1519.7	41672.3	116.1
20742.0	-	9554.7	46.1
33026.6	3067.8	24938.9	43.1
33240.0	132.0	23572.3	67.0
18875.8	2416.0	44273.9	353.0
39940.0	220.0	17626.6	206.5
28839.8	519.4	10328.1	37.9
30801.8	205.6	34194.6	96.1
26769.3	1378.0	24116.4	234.9
24507.0	30.0	24241.1	189.5
14681.5	100.0	16385.8	1337.2
21832.6	-	26016.5	13.1
4789.4	37.1	3864.0	203.7
17778.4	345.0	29787.5	735.8
33988.2	4905.0	6538.4	900.2
21586.0	3376.0	27565.2	72.6
31886.4	3933.0	69990.4	823.4
7277.4	-	36427.3	1826.2
20034.2	5229.5	21242.3	256.7
10881.4	-	41650.6	0.0
15127.8	466.0	21567.5	706.6
53002.9	869.4	30619.2	1467.7
14190.6	888.0	25308.0	33.5
9981.2	-	19198.9	1.7
33639.9	2410.3	46283.1	83.2
23249.1	234.0	49427.6	102.4
21370.1	600.0	2691.0	96.6
4480.0	310.0	41896.1	1504.5
28786.6	1258.0	11354.8	374.6
21586.0	516.0	19447.6	379.0
30243.0	270.0	11265.2	0.4



ПЛОЩАДИ СЕЛЬСКОХОЗЯЙСТВЕННЫХ КУЛЬТУР
И МНОГОЛЕТНИХ НАСАДЖЕНИЙ

	Хозяйства всех категорий - всего	сельскохозяйственные организации - всего	
		сельскохозяйственные организации, не относящиеся к субъектам малого предпринимательства	
в том числе по городским округам	6629.8	5151.1	-
Ростов-на-Дону	-	-	-
Азов	338.8	136.0	-
Батайск	332.1	180.0	-
Волгодонск	1622.0	948.0	-
Гуково	0.2	-	-
Донецк	493.9	256.0	-
Зверево	589.0	464.0	-
Каменск	1421.9	1351.1	-
Новочеркасск	11.0	-	-
Новошахтинск	1818.5	1816.0	-
Таганрог	0.4	-	-
Шахты	1.9	-	-



ПЛОЩАДИ СЕЛЬСКОХОЗЯЙСТВЕННЫХ КУЛЬТУР
И МНОГОЛЕТНИХ НАСАДЖЕНИЙ

в том числе			
в том числе		крестьянские (фермерские) хозяйства и индивидуальные предприниматели - всего	хозяйства населения
малые предприятия - всего	подсобные сельскохозяйственные предприятия несельскохозяйственных организаций		
2654.0	2497.1	1473.6	5.1
-	-	-	-
80.0	56.0	202.8	-
180.0	-	152.1	-
114.0	834.0	674.0	-
-	-	-	0.2
-	256.0	237.9	0.0
464.0	-	125.0	-
-	1351.1	70.8	-
-	-	11.0	-
1816.0	-	-	2.5
-	-	-	0.4
-	-	-	1.9

ПЛОЩАДИ СЕЛЬСКОХОЗЯЙСТВЕННЫХ КУЛЬТУР
И МНОГОЛЕТНИХ НАСАЖДЕНИЙ

53. ПОСЕВНАЯ ПЛОЩАДЬ ПШЕНИЦЫ ПОД УРОЖАЙ

(гектаров)

	Хозяйства всех категорий - всего	сельскохозяйственные организации - всего	сельскохозяйственные организации, не относящиеся к субъектам малого предпринимательства
Всего по области	2316999.7	1559543.1	830880.9
в том числе по муниципальным районам	2311115.7	1554885.0	830880.9
Азовский	79475.4	51920.7	24335.4
Аксайский	16706.4	12429.1	...
Багаевский	21406.7	10580.0	...
Белокалитвинский	55818.2	47326.5	33255.0
Боковский	25785.3	17443.5	...
Верхнедонской	28595.3	22849.3	...
Веселовский	38259.5	30973.2	30390.0
Волгодонской	26368.4	14942.0	6060.0
Дубовский	63472.9	36664.0	...
Егорлыкский	49758.1	9337.3	...
Заветинский	36303.0	12290.0	...
Зерноградский	101084.3	78222.4	49623.0
Зимовниковский	134932.2	99754.9	57478.0
Кагальницкий	52174.4	44903.7	31532.7
Каменский	46886.6	32703.5	6060.7
Кашарский	72555.5	58066.0	33281.0
Константиновский	53023.0	23670.0	...
Красносулинский	42425.9	31270.0	...
Куйбышевский	30113.7	23079.3	-
Мартыновский	52976.5	29357.7	6789.0
Матвеево-Курганский	55435.6	37995.6	18590.5
Миллеровский	63996.5	49384.0	33414.0
Милютинский	52507.2	43831.8	33975.3
Морозовский	74037.7	59475.9	46498.0
Мясниковский	30321.4	27039.9	23519.3
Неклиновский	70751.7	49265.3	35611.0
Обливский	35903.8	31265.8	5913.8
Октябрьский	50981.6	33676.0	15525.0
Орловский	95997.4	37305.1	9748.5
Песчанокопский	66496.4	43110.0	38458.9
Пролетарский	66956.7	51551.4	33056.2
Ремонтненский	60944.0	26909.4	16740.0
Родионово-Несветайский	52281.9	36799.1	...
Сальский	124460.6	101027.0	59470.7
Семикаракорский	28759.3	13629.6	1964.0
Советский	21907.3	8171.0	...
Тарасовский	52778.5	24583.8	...
Тацинский	57266.2	26324.6	12449.6
Усть-Донецкий	20440.5	18715.3	...
Целинский	83981.6	53202.3	49541.3
Цимлянский	48036.6	40035.0	17524.0
Чертковский	44404.7	34776.0	22010.0
Шолоховский	24347.0	19028.0	4257.0



ПЛОЩАДИ СЕЛЬСКОХОЗЯЙСТВЕННЫХ КУЛЬТУР
И МНОГОЛЕТНИХ НАСАЖДЕНИЙ

2016 ГОДА В ХОЗЯЙСТВАХ ВСЕХ КАТЕГОРИЙ

В ТОМ ЧИСЛЕ			
В ТОМ ЧИСЛЕ		крестьянские (фермерские) хозяйства и индивидуальные предприниматели - всего	хозяйства населения
малые предприятия - всего	подсобные сельскохозяйственные предприятия несельскохозяйственных организаций		
688206.2	40456.0	743817.3	13639.3
685775.2	38228.9	742591.4	13639.3
25721.1	1864.2	27043.6	511.1
11613.0	736.1	4115.2	162.1
8878.0	-	5764.7	5062.0
13364.0	...	8487.8	...
17125.5	...	8341.8	...
18809.3	...	5746.0	-
583.2	-	6667.8	618.5
7242.0	...	11023.1	403.3
17584.0	...	26434.9	374.0
8038.3	...	39967.4	453.4
7716.0	-	24013.0	-
22100.5	6498.9	22345.2	516.7
41311.2	...	35112.3	...
13371.0	-	7245.7	...
24125.0	...	14163.2	19.9
24697.0	...	14468.5	...
14018.0	1829.0	29145.0	208.0
25887.0	...	10980.6	175.3
22559.9	...	7029.0	5.4
22443.1	...	23524.8	94.0
18356.1	...	17399.3	40.7
15940.0	...	14561.0	51.5
9856.5	-	8675.4	-
12977.9	-	14561.8	-
3520.6	-	3111.5	170.0
13394.3	...	21333.5	152.9
22852.0	...	3830.4	807.6
15645.0	2506.0	17270.6	...
23742.6	3814.0	58030.4	661.9
4651.1	-	23099.5	286.9
16121.2	2374.0	15272.3	133.0
10169.4	-	34034.6	-
11299.1	...	15122.7	360.1
40918.9	637.4	22392.4	1041.3
11079.6	586.0	15126.5	3.2
5665.0	-	13736.3	-
20655.5	2032.3	28153.3	41.4
13641.0	...	30941.6	-
16015.3	...	1691.0	34.2
3351.0	...	30088.6	690.7
21659.0	...	7752.4	249.2
12576.0	...	9467.8	160.9
14501.0	...	5319.0	-

ПЛОЩАДИ СЕЛЬСКОХОЗЯЙСТВЕННЫХ КУЛЬТУР
И МНОГОЛЕТНИХ НАСАЖДЕНИЙ

	Хозяйства всех категорий - всего	сельскохозяйственные организации - всего	
		сельскохозяйственные организации, не относящиеся к субъектам малого предпринимательства	
в том числе по городским округам	5884.0	4658.1	-
Ростов-на-Дону	-	-	-
Азов	326.0	...	-
Батайск	-
Волгодонск	1342.0	668.0	-
Гуково	-	-	-
Донецк	-
Зверево	-
Каменск	-
Новочеркасск	...	-	-
Новошахтинск	1603.0	...	-
Таганрог	-	-	-
Шахты	-	-	-



ПЛОЩАДИ СЕЛЬСКОХОЗЯЙСТВЕННЫХ КУЛЬТУР
И МНОГОЛЕТНИХ НАСАЖДЕНИЙ

в том числе			
в том числе		крестьянские (фермерские) хозяйства и индивидуальные предприниматели - всего	хозяйства населения
малые предприятия - всего	подсобные сельскохозяйственные предприятия несельскохозяйственных организаций		
2431.0	2227.1	1225.9	...
-	-	-	-
...	-
...	-	...	-
...	-
-	-	-	-
-	-
...	-	...	-
-	-
-	-	...	-
...	-	-	...
-	-	-	-
-	-	-	-

ПЛОЩАДИ СЕЛЬСКОХОЗЯЙСТВЕННЫХ КУЛЬТУР
И МНОГОЛЕТНИХ НАСАЖДЕНИЙ

54. ПОСЕВНАЯ ПЛОЩАДЬ ЯЧМЕНЯ ПОД УРОЖАЙ

(гектаров)

	Хозяйства всех категорий - всего	сельскохозяйственные организации - всего	
		сельскохозяйственные организации, не относящиеся к субъектам малого предпринимательства	
Всего по области	443408.8	232372.1	96313.7
в том числе по муниципальным районам	442726.1	231879.1	96313.7
Азовский	11588.4	5923.5	1890.9
Аксайский	4148.5	2160.4	...
Багаевский	6424.9	2517.0	...
Белокалитвинский	10815.2	8481.0	3994.2
Боковский	3521.8	2159.0	-
Верхнедонской	3549.0	2774.0	...
Веселовский	13150.1	6325.0	5782.0
Волгодонской	9008.5	3032.0	...
Дубовский	10260.0	7004.0	...
Егорлыкский	11641.1	1412.6	...
Заветинский	3214.0	1468.0	...
Зерноградский	21980.1	16005.5	9955.0
Зимовниковский	21789.0	15459.0	8857.0
Кагальницкий	8043.0	6512.0	2467.0
Каменский	7525.2	4444.6	1142.0
Кашарский	8180.7	5189.0	...
Константиновский	14810.3	4238.1	...
Красносулинский	11592.9	7931.0	...
Куйбышевский	3104.0	1534.0	-
Мартыновский	17275.4	8505.3	2936.6
Матвеево-Курганский	10761.8	5673.2	1665.0
Миллеровский	4600.3	1803.0	...
Милютинский	10059.4	4704.6	...
Морозовский	18501.5	9829.7	5832.2
Мясниковский	3581.1	3190.9	2064.0
Неклиновский	9068.8	5162.9	3300.0
Обливский	10251.7	8150.1	...
Октябрьский	12296.0	5579.0	2039.0
Орловский	16898.7	6495.5	1310.7
Песчанокопский	14315.8	4602.9	3447.0
Пролетарский	14487.4	9594.9	5687.5
Ремонтненский	5679.0	2769.0	2331.0
Родионово-Несветайский	7360.0	2848.2	...
Сальский	18987.2	13412.5	6442.0
Семикаракорский	11418.1	3196.0	911.0
Советский	3955.4	998.0	-
Тарасовский	14583.6	4664.4	...
Тацинский	20176.6	6724.1	...
Усть-Донецкий	1809.5	1039.5	...
Целинский	13039.8	5271.7	4917.9
Цимлянский	7540.4	5651.0	2229.0
Чертковский	7003.9	4124.0	944.0
Шолоховский	4727.8	3319.0	...



ПЛОЩАДИ СЕЛЬСКОХОЗЯЙСТВЕННЫХ КУЛЬТУР
И МНОГОЛЕТНИХ НАСАЖДЕНИЙ

	Хозяйства всех категорий - всего	сельскохозяйственные организации - всего	
		сельскохозяйственные организации, не относящиеся к субъектам малого предпринимательства	
в том числе по городским округам	682.6	493.0	-
Ростов-на-Дону	-	-	-
Азов	...	-	-
Батайск	-	-	-
Волгодонск	-
Гуково	-	-	-
Донецк	169.8	-	-
Зверево	...	-	-
Каменск	-	-	-
Новочеркасск	-	-	-
Новошахтинск	-
Таганрог	-	-	-
Шахты	-	-	-

ПЛОЩАДИ СЕЛЬСКОХОЗЯЙСТВЕННЫХ КУЛЬТУР
И МНОГОЛЕТНИХ НАСАЖДЕНИЙ

2016 ГОДА В ХОЗЯЙСТВАХ ВСЕХ КАТЕГОРИЙ

В ТОМ ЧИСЛЕ			
В ТОМ ЧИСЛЕ		крестьянские (фермерские) хозяйства и индивидуальные предприниматели - всего	хозяйства населения
малые предприятия - всего	подсобные сельскохозяйственные предприятия несельскохозяйственных организаций		
126590.2	9468.2	198844.3	12192.4
126367.2	9198.2	198654.7	12192.3
3940.9	...	5523.7	141.2
1714.0	386.4	1909.1	79.0
2274.0	-	1637.7	2270.2
4221.7	...	2330.2	...
2127.0	...	1362.8	-
2532.0	-	775.0	-
543.0	-	3986.2	2838.9
2437.0	...	5454.1	522.4
4886.0	...	3240.0	...
1131.6	...	8903.4	1325.1
...	-	1746.0	-
3268.0	2782.5	5692.7	282.0
6048.0	...	6279.0	51.0
4045.0	-	1511.0	...
3302.6	-	3058.7	21.9
2293.0	-	2954.5	37.2
3010.1	587.0	10428.2	144.0
7553.0	-	3644.0	17.9
1534.0	-	1566.9	3.1
5568.7	-	8769.9	0.2
3779.2	...	5013.9	74.7
1207.0	-	2767.4	29.9
3514.0	...	4708.9	645.9
3997.5	-	8659.7	12.1
1089.8	...	367.8	...
1777.9	...	3527.0	378.9
3489.0	...	2039.0	62.6
3040.0	...	6715.9	1.1
5065.8	...	10242.8	160.4
1155.9	-	8304.7	1408.2
3289.0	618.4	4769.0	123.5
438.0	-	2910.0	...
1921.2	...	4391.4	120.4
6777.5	193.0	5250.2	324.5
2149.0	...	8202.5	19.6
998.0	-	2957.4	-
4195.4	...	9892.9	26.3
5659.1	-	13359.7	92.8
782.5	-	734.0	...
353.8	-	7051.2	716.8
3016.0	...	1764.8	124.6
3000.0	...	2842.8	37.1
2329.0	-	1408.7	...



ПЛОЩАДИ СЕЛЬСКОХОЗЯЙСТВЕННЫХ КУЛЬТУР
И МНОГОЛЕТНИХ НАСАЖДЕНИЙ

в том числе			
в том числе		крестьянские (фермерские) хозяйства и индивидуальные предприниматели - всего	хозяйства населения
малые предприятия - всего	подсобные сельскохозяйственные предприятия несельскохозяйственных организаций		
...	...	189.6	...
-	-	-	-
-	-	...	-
-	-	-	-
...	...	-	-
-	-	-	-
-	-	169.8	...
-	-	...	-
-	-	-	-
-	-	-	-
...	-	-	-
-	-	-	-
-	-	-	-

ПЛОЩАДИ СЕЛЬСКОХОЗЯЙСТВЕННЫХ КУЛЬТУР
И МНОГОЛЕТНИХ НАСАЖДЕНИЙ

55. ПОСЕВНАЯ ПЛОЩАДЬ ОВСА ПОД УРОЖАЙ

(гектаров)

	Хозяйства всех категорий - всего	сельскохозяйственные организации - всего	
		сельскохозяйственные организации, не относящиеся к субъектам малого предпринимательства	
Всего по области	14581.5	8574.5	3972.0
в том числе по муниципальным районам	14550.1	8574.5	3972.0
Азовский	117.0	...	-
Аксайский	116.0	...	-
Багаевский	-	-	-
Белокалитвинский	568.0	408.0	-
Боковский	919.7	-	-
Верхнедонской	1279.5	1179.5	...
Веселовский	43.9
Волгодонской	...	-	-
Дубовский	190.0	-	-
Егорлыкский	367.0	...	-
Заветинский	258.0	...	-
Зерноградский	728.0	711.0	607.0
Зимовниковский
Кагальницкий	25.0	25.0	25.0
Каменский	608.0	498.0	...
Кашарский	857.0	432.0	...
Константиновский	...	-	-
Красносулинский	38.0	...	-
Куйбышевский	...	-	-
Мартыновский	...	-	-
Матвеево-Курганский	62.4	25.0	...
Миллеровский	843.0	650.0	...
Милютинский	-	-	-
Морозовский	27.0	-	-
Мясниковский
Неклиновский	193.0	145.0	134.0
Обливский	-	-	-
Октябрьский	278.5	...	-
Орловский	611.7	309.7	275.7
Песчанокопский	158.7	...	-
Пролетарский	-
Ремонтненский	490.0
Родионово-Несветайский	60.2	...	-
Сальский	608.4
Семикаракорский	253.0
Советский	-	-	-
Тарасовский	251.0	71.0	...
Тацинский	84.0	-	-
Усть-Донецкий	...	-	-
Целинский	548.8	346.3	336.3
Цимлянский	471.0	...	-
Чертковский	1530.9	619.0	...
Шолоховский	1468.4	1040.0	...



ПЛОЩАДИ СЕЛЬСКОХОЗЯЙСТВЕННЫХ КУЛЬТУР
И МНОГОЛЕТНИХ НАСАЖДЕНИЙ

2016 ГОДА В ХОЗЯЙСТВАХ ВСЕХ КАТЕГОРИЙ

В ТОМ ЧИСЛЕ			
В ТОМ ЧИСЛЕ		крестьянские (фермерские) хозяйства и индивидуальные предприниматели - всего	хозяйства населения
малые предприятия - всего	подсобные сельскохозяйственные предприятия несельскохозяйственных организаций		
4261.5	341.0	5964.6	42.4
4261.5	341.0	5933.2	42.4
...	-	103.0	0.0
...	-
-	-	-	-
408.0	-	160.0	-
-	-	919.7	-
1132.5	-
-	-	...	-
-	-	...	-
-	-	190.0	-
...	-	347.0	...
...	-	...	-
-	...	17.0	-
-	-	-	-
-	-	-	-
323.0	-	110.0	-
317.0	-	425.0	-
-	-	...	-
...	-	...	-
-	-	...	-
-	-	...	-
...	-	37.4	-
156.0	-	193.0	-
-	-	-	-
-	-
-	-	-	-
...	-	...	-
-	-	-	-
...	...	139.9	30.6
...	-	302.0	-
...	-	116.3	2.4
...	-	-	-
-	-	...	-
...	-	...	0.2
...	-
-	-
-	-	-	-
...	...	180.0	-
-	-	84.0	-
-	-	...	-
...	-	201.6	0.9
...	-	-	...
367.0	...	904.0	7.9
...	-	428.4	-

ПЛОЩАДИ СЕЛЬСКОХОЗЯЙСТВЕННЫХ КУЛЬТУР
И МНОГОЛЕТНИХ НАСАЖДЕНИЙ

	Хозяйства всех категорий - всего	сельскохозяйственные организации - всего	
		сельскохозяйственные организации, не относящиеся к субъектам малого предпринимательства	
в том числе по городским округам	...	-	-
Ростов-на-Дону	-	-	-
Азов	-	-	-
Батайск	-	-	-
Волгодонск	-	-	-
Гуково	-	-	-
Донецк	...	-	-
Зверево	-	-	-
Каменск	-	-	-
Новочеркасск	-	-	-
Новошахтинск	-	-	-
Таганрог	-	-	-
Шахты	-	-	-



ПЛОЩАДИ СЕЛЬСКОХОЗЯЙСТВЕННЫХ КУЛЬТУР
И МНОГОЛЕТНИХ НАСАЖДЕНИЙ

в том числе			
в том числе		крестьянские (фермерские) хозяйства и индивидуальные предприниматели - всего	хозяйства населения
малые предприятия - всего	подсобные сельскохозяйственные предприятия несельскохозяйственных организаций		
-	-	...	-
-	-	-	-
-	-	-	-
-	-	-	-
-	-	-	-
-	-	-	-
-	-	...	-
-	-	-	-
-	-	-	-
-	-	-	-
-	-	-	-
-	-	-	-
-	-	-	-
-	-	-	-

ПЛОЩАДИ СЕЛЬСКОХОЗЯЙСТВЕННЫХ КУЛЬТУР
И МНОГОЛЕТНИХ НАСАЖДЕНИЙ

56. ПОСЕВНАЯ ПЛОЩАДЬ КУКУРУЗЫ НА ЗЕРНО ПОД УРОЖАЙ

(гектаров)

	Хозяйства всех категорий - всего	сельскохозяйственные организации - всего	
		сельскохозяйственные организации, не относящиеся к субъектам малого предпринимательства	
Всего по области	215814.4	139456.0	65491.8
в том числе по муниципальным районам	215792.2	139456.0	65491.8
Азовский	6151.3	3945.5	2767.0
Аксайский	2066.1	1705.8	-
Багаевский	4422.5	3967.0	...
Белокалитвинский	7641.2	6464.6	4418.6
Боковский	5729.6	2521.0	-
Верхнедонской	6012.6	4766.0	...
Веселовский	2294.2	1743.0	1643.0
Волгодонской	736.2	578.0	...
Дубовский	0.0	-	-
Егорлыкский	13686.4	1694.0	...
Заветинский	0.0	-	-
Зерноградский	10393.3	7630.6	4751.0
Зимовниковский	65.0	-	-
Кагальницкий	6048.0	5531.9	3149.9
Каменский	11132.0	4774.0	1663.0
Кашарский	4558.5	3270.0	...
Константиновский	5933.2	2174.7	...
Красносулинский	8728.3	6185.0	...
Куйбышевский	5761.6	4037.2	-
Мартыновский	1515.8	1514.0	...
Матвеево-Курганский	6967.9	5302.0	1595.0
Миллеровский	13944.9	9478.0	7208.0
Милютинский	3241.8	2451.0	...
Морозовский	2795.5
Мясниковский	2321.0	1925.0	1746.0
Неклиновский	10959.2	7270.8	5069.0
Обливский	-
Октябрьский	6011.9	3419.0	1033.0
Орловский	600.1
Песчанокопский	5638.0	3777.3	3340.3
Пролетарский	865.1	865.0	...
Ремонтненский	0.0	-	-
Родионово-Несветайский	5489.6	3550.5	...
Сальский	5775.6	5401.6	4616.8
Семикаракорский	1533.7	664.0	...
Советский	164.7	...	-
Тарасовский	10358.6	4941.0	...
Тацинский	2915.2	2409.0	...
Усть-Донецкий	982.3
Целинский	8102.2	4256.4	3892.4
Цимлянский	0.7	-	-
Чертковский	11660.1	7818.0	3908.0
Шолоховский	12400.9	9389.0	...



ПЛОЩАДИ СЕЛЬСКОХОЗЯЙСТВЕННЫХ КУЛЬТУР
И МНОГОЛЕТНИХ НАСАЖДЕНИЙ

2016 ГОДА В ХОЗЯЙСТВАХ ВСЕХ КАТЕГОРИЙ

в том числе			
в том числе		крестьянские (фермерские) хозяйства и индивидуальные предприниматели - всего	хозяйства населения
малые предприятия - всего	подсобные сельскохозяйственные предприятия несельскохозяйственных организаций		
70445.4	3518.8	72737.5	3620.9
70445.4	3518.8	72717.5	3618.7
1178.5	-	1991.4	214.4
1123.0	...	283.0	77.3
3914.0	-	...	321.5
2006.0	...	1172.0	4.6
2521.0	-	3208.6	...
4241.0	...	1246.1	0.5
...	-	426.8	124.4
242.0	0.1
-	-	-	0.0
1637.0	-	11133.8	858.6
-	-	-	0.0
2157.6	...	2673.4	89.3
-	-	...	0.0
2382.0	-	515.0	1.1
2661.0	...	6356.8	1.2
2041.0	...	1279.8	8.7
1434.7	-	3757.5	1.0
5202.0	-	2530.0	13.3
4037.2	-	1695.2	29.2
1198.0	...	-	1.8
3607.0	...	1548.1	117.8
2270.0	-	4366.2	100.7
...	-	112.6	678.2
-	-	...	0.7
...	-	384.7	11.3
2201.8	-	3487.0	201.4
...	-	-	...
2126.0	...	2589.0	3.9
...	-	...	1.1
437.0	-	1733.3	127.4
-	...	-	0.1
-	-	-	0.0
1559.5	-	1716.4	222.7
784.8	-	314.3	59.7
401.0	...	859.0	10.7
...	-	...	1.7
4279.0	-	5402.1	15.5
...	-	497.0	9.2
...	-	168.0	26.0
...	-	3753.7	92.1
-	-	-	0.7
3890.0	...	3682.0	160.1
8379.0	-	3011.6	0.3

ПЛОЩАДИ СЕЛЬСКОХОЗЯЙСТВЕННЫХ КУЛЬТУР
И МНОГОЛЕТНИХ НАСАЖДЕНИЙ

	Хозяйства всех категорий - всего	сельскохозяйственные организации - всего	
		сельскохозяйственные организации, не относящиеся к субъектам малого предпринимательства	
в том числе по городским округам	22.2	-	-
Ростов-на-Дону	-	-	-
Азов	-	-	-
Батайск	-	-	-
Волгодонск	-	-	-
Гуково	...	-	-
Донецк	-	-	-
Зверево	-	-	-
Каменск	...	-	-
Новочеркасск	-	-	-
Новошахтинск	...	-	-
Таганрог	0.4	-	-
Шахты	1.7	-	-



ПЛОЩАДИ СЕЛЬСКОХОЗЯЙСТВЕННЫХ КУЛЬТУР
И МНОГОЛЕТНИХ НАСАЖДЕНИЙ

в том числе			
в том числе		крестьянские (фермерские) хозяйства и индивидуальные предприниматели - всего	хозяйства населения
малые предприятия - всего	подсобные сельскохозяйственные предприятия несельскохозяйственных организаций		
-	-	...	2.2
-	-	-	-
-	-	-	-
-	-	-	-
-	-	-	-
-	-	-	...
-	-	-	-
-	-	-	-
-	-	...	-
-	-	-	-
-	-	-	...
-	-	-	0.4
-	-	-	1.7

ПЛОЩАДИ СЕЛЬСКОХОЗЯЙСТВЕННЫХ КУЛЬТУР
И МНОГОЛЕТНИХ НАСАЖДЕНИЙ

57. ПОСЕВНАЯ ПЛОЩАДЬ ПРОСА ПОД УРОЖАЙ

(гектаров)

	Хозяйства всех категорий - всего	сельскохозяйственные организации - всего	
		сельскохозяйственные организации, не относящиеся к субъектам малого предпринимательства	сельскохозяйственные организации, не относящиеся к субъектам малого предпринимательства
Всего по области	100969.5	69570.1	25857.2
в том числе по муниципальным районам	100967.1	69570.1	25857.2
Азовский	475.0	283.0	-
Аксайский	416.3	416.0	-
Багаевский	150.1	...	-
Белокалитвинский	6085.6	5574.6	3676.6
Боковский	3391.4	1413.0	-
Верхнедонской	3386.7	2903.7	...
Веселовский	943.5
Волгодонской	2620.1	2020.0	-
Дубовский	2735.3	1177.0	...
Егорлыкский	100.0	-	-
Заветинский	673.0	330.0	...
Зерноградский
Зимовниковский	2027.0	1861.0	520.0
Кагальницкий
Каменский	2280.2	1605.0	-
Кашарский	1268.4	352.0	...
Константиновский	961.8	405.0	...
Красносулинский	383.0	...	-
Куйбышевский	-
Мартыновский	2577.9	1594.0	...
Матвеево-Курганский	4.5	-	-
Миллеровский	3309.3	2709.0	...
Милютинский	6881.5	4296.6	3639.6
Морозовский	10234.4	8219.2	3561.0
Мясниковский
Неклиновский	331.4
Обливский	8207.8	7610.8	2271.6
Октябрьский	723.7	536.0	...
Орловский	2935.7	2325.0	704.0
Песчанокопский	159.1	-	-
Пролетарский	1391.0	781.0	-
Ремонтненский	4413.0	657.0	483.0
Родионово-Несветайский	328.9	...	-
Сальский
Семикаракорский	726.0	538.0	343.0
Советский	5640.4	3647.2	...
Тарасовский	3670.9	2324.0	-
Тацинский	6957.1	2939.4	...
Усть-Донецкий	319.3	...	-
Целинский	4.0	-	-
Цимлянский	6003.1	4476.0	...
Чертковский	2997.0	2278.0	...
Шолоховский	2945.0	2227.0	...



ПЛОЩАДИ СЕЛЬСКОХОЗЯЙСТВЕННЫХ КУЛЬТУР
И МНОГОЛЕТНИХ НАСАЖДЕНИЙ

	Хозяйства всех категорий - всего	сельскохозяйственные организации - всего	
		сельскохозяйственные организации, не относящиеся к субъектам малого предпринимательства	сельскохозяйственные организации, не относящиеся к субъектам малого предпринимательства
в том числе по городским округам	2.4	-	-
Ростов-на-Дону	-	-	-
Азов	-	-	-
Батайск	-	-	-
Волгодонск	-	-	-
Гуково	-	-	-
Донецк	-	-	-
Зверево	-	-	-
Каменск	-	-	-
Новочеркасск	-	-	-
Новошахтинск	2.3	-	-
Таганрог	-	-	-
Шахты	...	-	-

ПЛОЩАДИ СЕЛЬСКОХОЗЯЙСТВЕННЫХ КУЛЬТУР
И МНОГОЛЕТНИХ НАСАЖДЕНИЙ

2016 ГОДА В ХОЗЯЙСТВАХ ВСЕХ КАТЕГОРИЙ

в том числе			
в том числе		крестьянские (фермерские) хозяйства и индивидуальные предприниматели - всего	хозяйства населения
малые предприятия - всего	подсобные сельскохозяйственные предприятия несельскохозяйственных организаций		
40735.9	2977.0	31335.0	64.4
40735.9	2977.0	31335.0	62.0
283.0	-	192.0	0.0
416.0	-	-	...
...	-	-	...
1898.0	-	511.0	0.0
1413.0	-	1978.4	-
2841.7	-	483.0	-
-	-
828.0	...	590.1	...
...	...	1558.3	-
-	-
...	-	343.0	-
...	-	-	-
1341.0	-	166.0	-
-	-	-	-
1505.0	...	675.2	-
...	-	916.4	...
320.0	-	556.8	-
...	-	171.0	-
...	-	...	-
1234.0	-	983.9	-
-	-	...	0.5
1799.0	-	593.0	7.3
657.0	-	2583.8	1.1
4658.2	-	2015.0	0.2
-	-	-	...
...	-	225.0	1.4
4434.2	...	597.0	-
367.0	-	185.8	1.9
1621.0	-	610.7	...
-	-	158.7	...
...	...	610.0	-
...	-	3756.0	-
...	-	...	2.9
...	-	-	-
...	-
3057.2	-	1993.2	-
2224.0	...	1346.8	...
2627.0	-	4017.3	0.4
...	-	53.0	0.3
-	-	-	4.0
3331.0	-	1527.1	...
...	-	706.0	13.0
1357.0	-	718.0	...



ПЛОЩАДИ СЕЛЬСКОХОЗЯЙСТВЕННЫХ КУЛЬТУР
И МНОГОЛЕТНИХ НАСАЖДЕНИЙ

в том числе			
в том числе		крестьянские (фермерские) хозяйства и индивидуальные предприниматели - всего	хозяйства населения
малые предприятия - всего	подсобные сельскохозяйственные предприятия несельскохозяйственных организаций		
-	-	-	2.4
-	-	-	-
-	-	-	-
-	-	-	-
-	-	-	-
-	-	-	-
-	-	-	-
-	-	-	-
-	-	-	-
-	-	-	-
-	-	-	2.3
-	-	-	-
-	-	-	...

ПЛОЩАДИ СЕЛЬСКОХОЗЯЙСТВЕННЫХ КУЛЬТУР
И МНОГОЛЕТНИХ НАСАЖДЕНИЙ

58. ПОСЕВНАЯ ПЛОЩАДЬ ГРЕЧИХИ ПОД УРОЖАЙ

(гектаров)

	Хозяйства всех категорий - всего	сельскохозяйственные организации - всего	
		сельскохозяйственные организации, не относящиеся к субъектам малого предпринимательства	сельскохозяйственные организации, не относящиеся к субъектам малого предпринимательства
Всего по области	2299.0	2197.0	499.0
в том числе по муниципальным районам	2299.0	2197.0	499.0
Азовский	-	-	-
Аксайский	-	-	-
Багаевский	-	-	-
Белокалитвинский	...	-	-
Боковский	-	-	-
Верхнедонской	883.0	827.0	...
Веселовский	-	-	-
Волгодонской	-	-	-
Дубовский	-	-	-
Егорлыкский	-	-	-
Заветинский	-	-	-
Зерноградский	-	-	-
Зимовниковский	-	-	-
Кагальницкий
Каменский	-	-	-
Кашарский	...	-	-
Константиновский	-	-	-
Красносулинский	-	-	-
Куйбышевский	-	-	-
Мартыновский	-	-	-
Матвеево-Курганский	-	-	-
Миллеровский	-
Милютинский	-	-	-
Морозовский	-	-	-
Мясниковский	-	-	-
Неклиновский	-	-	-
Обливский	-	-	-
Октябрьский	-	-	-
Орловский	-	-	-
Песчанокопский	-	-	-
Пролетарский	-	-	-
Ремонтненский	-	-	-
Родионово-Несветайский	-
Сальский	-	-	-
Семикаракорский	-	-	-
Советский	-	-	-
Тарасовский	-	-	-
Тацинский	-	-	-
Усть-Донецкий	-	-	-
Целинский	-	-	-
Цимлянский	-	-	-
Чертковский	-	-	-
Шолоховский	1225.0	1225.0	...



ПЛОЩАДИ СЕЛЬСКОХОЗЯЙСТВЕННЫХ КУЛЬТУР
И МНОГОЛЕТНИХ НАСАЖДЕНИЙ

2016 ГОДА В ХОЗЯЙСТВАХ ВСЕХ КАТЕГОРИЙ

В ТОМ ЧИСЛЕ			
В ТОМ ЧИСЛЕ		крестьянские (фермерские) хозяйства и индивидуальные предприниматели - всего	хозяйства населения
малые предприятия - всего	подсобные сельскохозяйственные предприятия несельскохозяйственных организаций		
1698.0	-	102.0	-
1698.0	-	102.0	-
-	-	-	-
-	-	-	-
-	-	-	-
-	-	...	-
-	-	-	-
697.0	-	...	-
-	-	-	-
-	-	-	-
-	-	-	-
-	-	-	-
-	-	-	-
-	-	-	-
-	-	-	-
-	-	-	-
-	-	-	-
-	-	-	-
-	-	-	-
-	-	-	-
-	-	-	-
-	-	-	-
-	-	-	-
-	-	-	-
-	-	-	-
-	-	-	-
-	-	-	-
-	-	-	-
-	-	-	-
-	-	-	-
-	-	-	-
-	-	-	-
-	-	-	-
-	-	-	-
-	-	-	-
-	-	-	-
-	-	-	-
-	-	-	-
-	-	-	-
-	-	-	-
-	-	-	-
-	-	-	-
-	-	-	-
-	-	-	-
...	-	-	-



ПЛОЩАДИ СЕЛЬСКОХОЗЯЙСТВЕННЫХ КУЛЬТУР
И МНОГОЛЕТНИХ НАСАЖДЕНИЙ

	Хозяйства всех категорий - всего		
		сельскохозяйственные организации - всего	сельскохозяйственные организации, не относящиеся к субъектам малого предпринимательства
в том числе по городским округам	-	-	-
Ростов-на-Дону	-	-	-
Азов	-	-	-
Батайск	-	-	-
Волгодонск	-	-	-
Гуково	-	-	-
Донецк	-	-	-
Зверево	-	-	-
Каменск	-	-	-
Новочеркасск	-	-	-
Новошахтинск	-	-	-
Таганрог	-	-	-
Шахты	-	-	-



ПЛОЩАДИ СЕЛЬСКОХОЗЯЙСТВЕННЫХ КУЛЬТУР
И МНОГОЛЕТНИХ НАСАЖДЕНИЙ

59. ПОСЕВНАЯ ПЛОЩАДЬ СОРГО НА ЗЕРНО ПОД УРОЖАЙ
(гектаров)

	Хозяйства всех категорий - всего	сельскохозяйственные	сельскохозяйственные
		организации - всего	организации, не относящиеся к субъектам малого предпринимательства
Всего по области	38570.2	29243.4	18145.2
в том числе по муниципальным районам	38570.2	29243.4	18145.2
Азовский	-
Аксайский	-
Багаевский	-	-	-
Белокалитвинский	3338.8	3112.8	2736.8
Боковский	1659.0	1127.0	...
Верхнедонской	1992.6	1967.6	-
Веселовский	-	-	-
Волгодонской	-	-	-
Дубовский	...	-	-
Егорлыкский	-	-	-
Заветинский	717.0	213.0	-
Зерноградский	174.0
Зимовниковский	...	-	-
Кагальницкий	-	-	-
Каменский	1652.0	1082.0	...
Кашарский	5496.0	3803.0	...
Константиновский	...	-	-
Красносулинский	-
Куйбышевский	-	-	-
Мартыновский	...	-	-
Матвеево-Курганский
Миллеровский	4836.0	3631.0	2707.0
Милютинский	4162.7
Морозовский	500.7
Мясниковский
Неклиновский
Обливский	-
Октябрьский	273.0	...	-
Орловский	250.0
Песчанокопский	-
Пролетарский	-	-	-
Ремонтненский	350.0	...	-
Родионово-Несветайский	-	-	-
Сальский	-
Семикаракорский	-	-	-
Советский	-	-	-
Тарасовский	2175.0	...	-
Тацинский	4637.7
Усть-Донецкий	-	-	-
Целинский	-	-	-
Цимлянский	193.6	...	-
Чертковский	3249.0	1589.0	...
Шолоховский	1595.5	1351.0	...



ПЛОЩАДИ СЕЛЬСКОХОЗЯЙСТВЕННЫХ КУЛЬТУР
И МНОГОЛЕТНИХ НАСАЖДЕНИЙ

2016 ГОДА В ХОЗЯЙСТВАХ ВСЕХ КАТЕГОРИЙ

в том числе			
в том числе		крестьянские (фермерские) хозяйства и индивидуальные предприниматели - всего	хозяйства населения
малые предприятия - всего	подсобные сельскохозяйственные предприятия несельскохозяйственных организаций		
10398.2	700.0	9315.1	11.7
10398.2	700.0	9315.1	11.7
...	-	-	...
...	-	-	-
-	-	-	-
376.0	-	226.0	-
1064.0	-	532.0	-
1367.6	-
-	-	-	-
-	-	-	-
-	-	...	-
-	-	-	-
213.0	-	504.0	-
-	-
-	-	...	-
-	-	-	-
1010.0	-	570.0	-
1147.0	-	1693.0	0.0
-	-	...	-
...	-	...	-
-	-	-	-
-	-	...	-
-	-	-	-
924.0	-	1205.0	-
...	-	287.1	11.6
-	-	141.0	-
-	-	-	-
-	-	...	-
...	-	-	-
...	-	181.0	-
...	-	...	-
...	-	...	-
-	-	-	-
...	-	...	-
-	-	-	-
-	-	-	-
-	-	-	-
...	-	866.0	-
...	-	298.0	-
-	-	-	-
-	-	-	-
...	-	125.0	-
...	...	1660.0	-
751.0	-	244.5	-

ПЛОЩАДИ СЕЛЬСКОХОЗЯЙСТВЕННЫХ КУЛЬТУР
И МНОГОЛЕТНИХ НАСАЖДЕНИЙ

	Хозяйства всех категорий - всего	сельскохозяйственные организации - всего	
		сельскохозяйственные организации, не относящиеся к субъектам малого предпринимательства	
в том числе по городским округам	-	-	-
Ростов-на-Дону	-	-	-
Азов	-	-	-
Батайск	-	-	-
Волгодонск	-	-	-
Гуково	-	-	-
Донецк	-	-	-
Зверево	-	-	-
Каменск	-	-	-
Новочеркасск	-	-	-
Новошахтинск	-	-	-
Таганрог	-	-	-
Шахты	-	-	-



ПЛОЩАДИ СЕЛЬСКОХОЗЯЙСТВЕННЫХ КУЛЬТУР
И МНОГОЛЕТНИХ НАСАЖДЕНИЙ

в том числе			
в том числе		крестьянские (фермерские) хозяйства и индивидуальные предприниматели - всево	хозяйства населения
малые предприятия - всево	подсобные сельскохозяйственные предприятия несельскохозяйственных организаций		
-	-	-	-
-	-	-	-
-	-	-	-
-	-	-	-
-	-	-	-
-	-	-	-
-	-	-	-
-	-	-	-
-	-	-	-
-	-	-	-
-	-	-	-
-	-	-	-
-	-	-	-
-	-	-	-
-	-	-	-
-	-	-	-



ПЛОЩАДИ СЕЛЬСКОХОЗЯЙСТВЕННЫХ КУЛЬТУР
И МНОГОЛЕТНИХ НАСАЖДЕНИЙ

60. ПОСЕВНАЯ ПЛОЩАДЬ ТЕХНИЧЕСКИХ КУЛЬТУР ПОД УРОЖАЙ

(гектаров)

	Хозяйства всех категорий - всего	сельскохозяйственные организации - всего	
		сельскохозяйственные организации, не относящиеся к субъектам малого предпринимательства	
Всего по области	934890.3	659908.9	341015.9
в том числе по муниципальным районам	932131.2	657578.1	341015.9
Азовский	37931.7	24323.4	12416.7
Аксайский	7250.4	5307.7	40.0
Багаевский	3703.1	2493.6	365.0
Белокалитвинский	24628.8	20980.9	16430.0
Боковский	29862.7	17870.2	922.0
Верхнедонской	31408.9	24409.5	2964.0
Веселовский	13411.5	10414.0	10064.0
Волгодонской	4797.9	2525.0	660.0
Дубовский	19476.4	14776.4	3311.0
Егорлыкский	31446.4	5112.5	799.0
Заветинский	531.0	185.0	90.0
Зерноградский	38393.0	29155.5	16417.0
Зимовниковский	3869.0	1000.0	825.0
Кагальницкий	18373.1	16120.6	11298.6
Каменский	22874.3	17164.0	2393.0
Кашарский	45917.6	36821.0	19510.0
Константиновский	18821.5	9589.6	1808.0
Красносулинский	23756.5	18257.4	5713.4
Куйбышевский	12261.6	8926.9	-
Мартыновский	13285.2	9845.7	1969.0
Матвеево-Курганский	27735.0	19622.6	7751.0
Миллеровский	41829.8	30589.0	17938.0
Милютинский	25031.8	19207.9	14851.2
Морозовский	29262.4	22060.0	19022.6
Мясниковский	12669.7	11340.0	10136.1
Неклиновский	30213.3	20487.0	13847.0
Обливский	11428.5	10241.6	2946.9
Октябрьский	21455.0	13389.0	6136.0
Орловский	11238.7	5403.4	1197.0
Песчанокопский	45623.7	31402.5	28015.5
Пролетарский	16811.3	15096.0	12169.0
Ремонтненский	1909.0	1099.0	405.0
Родионово-Несветайский	30251.1	23421.9	14212.0
Сальский	32266.4	27626.3	19918.1
Семикаракорский	6867.1	3893.0	477.0
Советский	9333.3	2561.0	-
Тарасовский	28827.7	16114.1	1540.0
Тацинский	18228.0	11461.3	8387.3
Усть-Донецкий	13368.1	12861.8	1157.0
Целинский	35169.1	20346.4	18292.5
Цимлянский	12498.6	10507.4	5112.0
Чертковский	43459.8	36928.0	25965.0
Шолоховский	24652.8	16640.0	3544.0



ПЛОЩАДИ СЕЛЬСКОХОЗЯЙСТВЕННЫХ КУЛЬТУР
И МНОГОЛЕТНИХ НАСАЖДЕНИЙ

2016 ГОДА В ХОЗЯЙСТВАХ ВСЕХ КАТЕГОРИЙ

В ТОМ ЧИСЛЕ			
в том числе		крестьянские (фермерские) хозяйства и индивидуальные предприниматели - всего	хозяйства населения
малые предприятия - всего	подсобные сельскохозяйственные предприятия несельскохозяйственных организаций		
303458.4	15434.6	271432.4	3549.0
302224.6	14337.6	271009.8	3543.2
10768.7	1138.0	13548.5	59.8
4975.0	292.7	1807.7	135.0
2128.6	-	904.0	305.5
4252.9	298.0	3646.8	1.1
16848.2	100.0	11982.2	10.3
20523.5	922.0	6999.4	0.0
350.0	-	1855.7	1141.8
1682.0	183.0	2212.9	60.0
9988.0	1477.4	4700.0	0.0
4282.5	31.0	26055.5	278.4
95.0	-	346.0	0.0
9506.0	3232.5	9156.1	81.4
175.0	-	2869.0	0.0
4822.0	-	2232.4	20.1
14501.0	270.0	5705.8	4.5
17267.0	44.0	9096.3	0.3
6956.6	825.0	9141.1	90.8
12468.0	76.0	5465.1	34.0
8828.9	98.0	3327.2	7.5
7876.7	-	3439.5	0.0
11213.6	658.0	8092.4	20.0
12578.0	73.0	11153.7	87.1
4318.7	38.0	5399.6	424.3
3037.4	-	7202.3	0.0
1203.9	-	1140.1	189.6
6508.0	132.0	9478.9	247.4
6294.7	1000.0	1157.4	29.5
6259.0	994.0	8062.9	3.1
3094.4	1112.0	5835.3	0.0
3387.0	-	14212.2	9.0
2264.0	663.0	1714.0	1.3
694.0	-	810.0	-
9109.9	100.0	6828.8	0.4
7609.2	99.0	4584.8	55.3
3416.0	-	2973.6	0.5
2561.0	-	6772.3	-
14514.1	60.0	12685.1	28.5
2930.0	144.0	6765.6	1.1
11704.8	-	506.0	0.3
2053.9	-	14663.1	159.6
5259.4	136.0	1991.2	0.0
10822.0	141.0	6476.4	55.4
13096.0	-	8012.8	-

ПЛОЩАДИ СЕЛЬСКОХОЗЯЙСТВЕННЫХ КУЛЬТУР
И МНОГОЛЕТНИХ НАСАЖДЕНИЙ

	Хозяйства всех категорий - всего	сельскохозяйственные организации - всего	
		сельскохозяйственные организации, не относящиеся к субъектам малого предпринимательства	
в том числе по городским округам	2759.1	2330.8	-
Ростов-на-Дону	0.0	-	-
Азов	0.1	-	-
Батайск	140.8	140.8	-
Волгодонск	539.0	400.0	-
Гуково	1.6	-	-
Донецк	697.0	697.0	-
Зверево	417.0	143.0	-
Каменск	9.1	-	-
Новочеркасск	-	-	-
Новошахтинск	953.7	950.0	-
Таганрог	0.5	-	-
Шахты	0.2	-	-



ПЛОЩАДИ СЕЛЬСКОХОЗЯЙСТВЕННЫХ КУЛЬТУР
И МНОГОЛЕТНИХ НАСАЖДЕНИЙ

в том числе			
в том числе		крестьянские (фермерские) хозяйства и индивидуальные предприниматели - всего	хозяйства населения
малые предприятия - всего	подсобные сельскохозяйственные предприятия несельскохозяйственных организаций		
1233.8	1097.0	422.5	5.8
-	-	-	0.0
-	-	-	0.1
140.8	-	-	-
-	400.0	139.0	-
-	-	-	1.6
-	697.0	-	0.0
143.0	-	274.0	-
-	-	9.1	0.0
-	-	-	-
950.0	-	-	3.7
-	-	0.4	0.1
-	-	-	0.2

ПЛОЩАДИ СЕЛЬСКОХОЗЯЙСТВЕННЫХ КУЛЬТУР
И МНОГОЛЕТНИХ НАСАЖДЕНИЙ

61. ПОСЕВНАЯ ПЛОЩАДЬ САХАРНОЙ СВЕКЛЫ ПОД УРОЖАЙ

(гектаров)

	Хозяйства всех категорий - всего	сельскохозяйственные организации - всего	
		сельскохозяйственные организации, не относящиеся к субъектам малого предпринимательства	
Всего по области	18379.9	12858.1	8968.2
в том числе по муниципальным районам	18379.9	12858.1	8968.2
Азовский	4662.0	2562.0	1842.0
Аксайский	-	-	-
Багаевский	-	-	-
Белокалитвинский	-	-	-
Боковский	-	-	-
Верхнедонской	-	-	-
Веселовский	10.0	-	-
Волгодонской	-	-	-
Дубовский	-	-	-
Егорлыкский	2085.4	555.0	333.0
Заветинский	-	-	-
Зерноградский	1447.6	889.0	640.0
Зимовниковский	-	-	-
Кагальницкий	385.0	385.0	385.0
Каменский	-	-	-
Кашарский	-	-	-
Константиновский	-	-	-
Красносулинский	-	-	-
Куйбышевский	-	-	-
Мартыновский	-	-	-
Матвеево-Курганский	-	-	-
Миллеровский	-	-	-
Милютинский	-	-	-
Морозовский	-	-	-
Мясниковский	-	-	-
Неклиновский	-	-	-
Обливский	-	-	-
Октябрьский	-	-	-
Орловский	-	-	-
Песчанокопский	5830.1	5047.1	3093.1
Пролетарский	-	-	-
Ремонтненский	-	-	-
Родионово-Несветайский	-	-	-
Сальский	1278.6	937.0	798.0
Семикаракорский	-	-	-
Советский	-	-	-
Тарасовский	-	-	-
Тацинский	-	-	-
Усть-Донецкий	-	-	-
Целинский	2681.2	2483.0	1877.1
Цимлянский	-	-	-
Чертковский	-	-	-
Шолоховский	-	-	-



ПЛОЩАДИ СЕЛЬСКОХОЗЯЙСТВЕННЫХ КУЛЬТУР
И МНОГОЛЕТНИХ НАСАЖДЕНИЙ

2016 ГОДА В ХОЗЯЙСТВАХ ВСЕХ КАТЕГОРИЙ

в том числе		
в том числе		крестьянские (фермерские) хозяйства и индивидуальные предприниматели - всего
малые предприятия - всего	подсобные сельскохозяйственные предприятия несельскохозяйственных организаций	
3889.9	-	5521.8
3889.9	-	5521.8
720.0	-	2100.0
-	-	-
-	-	-
-	-	-
-	-	-
-	-	-
-	-	10.0
-	-	-
-	-	-
222.0	-	1530.4
-	-	-
249.0	-	558.6
-	-	-
-	-	-
-	-	-
-	-	-
-	-	-
-	-	-
-	-	-
-	-	-
-	-	-
-	-	-
-	-	-
-	-	-
-	-	-
-	-	-
-	-	-
-	-	-
1954.0	-	783.0
-	-	-
-	-	-
-	-	-
139.0	-	341.6
-	-	-
-	-	-
-	-	-
-	-	-
-	-	-
605.9	-	198.2
-	-	-
-	-	-
-	-	-

ПЛОЩАДИ СЕЛЬСКОХОЗЯЙСТВЕННЫХ КУЛЬТУР
И МНОГОЛЕТНИХ НАСАЖДЕНИЙ

	Хозяйства всех категорий - всего	сельскохозяйственные организации - всего	
		сельскохозяйственные организации, не относящиеся к субъектам малого предпринимательства	
в том числе по городским округам	-	-	-
Ростов-на-Дону	-	-	-
Азов	-	-	-
Батайск	-	-	-
Волгодонск	-	-	-
Гуково	-	-	-
Донецк	-	-	-
Зверево	-	-	-
Каменск	-	-	-
Новочеркасск	-	-	-
Новошахтинск	-	-	-
Таганрог	-	-	-
Шахты	-	-	-



ПЛОЩАДИ СЕЛЬСКОХОЗЯЙСТВЕННЫХ КУЛЬТУР
И МНОГОЛЕТНИХ НАСАЖДЕНИЙ

в том числе		
в том числе		крестьянские (фермерские) хозяйства и индивидуальные предприниматели - всего
малые предприятия - всего	подсобные сельскохозяйственные предприятия несельскохозяйственных организаций	
-	-	-
-	-	-
-	-	-
-	-	-
-	-	-
-	-	-
-	-	-
-	-	-
-	-	-
-	-	-
-	-	-
-	-	-
-	-	-
-	-	-
-	-	-
-	-	-
-	-	-

ПЛОЩАДИ СЕЛЬСКОХОЗЯЙСТВЕННЫХ КУЛЬТУР
И МНОГОЛЕТНИХ НАСАЖДЕНИЙ

62. ПОСЕВНАЯ ПЛОЩАДЬ ПОДСОЛНЕЧНИКА НА ЗЕРНО ПОД УРОЖАЙ

(гектаров)

	Хозяйства всех категорий - всего	сельскохозяйственные организации - всего	
		сельскохозяйственные организации, не относящиеся к субъектам малого предпринимательства	
Всего по области	578290.4	396441.2	208765.3
в том числе по муниципальным районам	576519.8	395098.4	208765.3
Азовский	25043.2	14421.2	7173.0
Аксайский	4671.2	3122.5	40.0
Багаевский	3670.2	2460.8	365.0
Белокалитвинский	14281.7	12524.0	10324.0
Боковский	13831.2	9038.4	398.0
Верхнедонской	23343.3	17199.9	2897.0
Веселовский	11210.5	8293.0	8083.0
Волгодонской	2679.6	1834.0	660.0
Дубовский	8737.6	5768.5	120.0
Егорлыкский	28288.6	3649.3	466.0
Заветинский	-	-	-
Зерноградский	33554.4	24968.5	13835.0
Зимовниковский	1789.0	688.0	513.0
Кагальницкий	16000.0	13747.5	9845.5
Каменский	16845.7	11599.0	2220.0
Кашарский	32384.4	27388.0	13993.0
Константиновский	9370.7	4109.0	1043.0
Красносулинский	18671.7	14063.6	3874.6
Куйбышевский	10908.7	7794.0	-
Мартыновский	5634.8	4188.8	843.0
Матвеево-Курганский	18898.8	12242.2	3784.0
Миллеровский	34517.5	25071.0	16936.0
Милютинский	12588.7	10695.7	9726.0
Морозовский	8849.2	7989.1	7425.7
Мясниковский	11245.3	9915.6	8711.7
Неклиновский	26279.6	17129.0	11424.0
Обливский	1109.6	982.0	230.0
Октябрьский	11592.0	6144.0	1747.0
Орловский	5724.2	2318.8	947.0
Песчанокопский	13275.9	9605.7	9124.7
Пролетарский	6254.3	5455.0	4544.0
Ремонтненский	-	-	-
Родионово-Несветайский	19241.8	13965.6	9560.0
Сальский	14073.8	12479.8	9144.8
Семикаракорский	5703.1	2909.0	401.0
Советский	992.0	892.0	-
Тарасовский	20927.7	9260.2	800.0
Тацинский	10586.4	8656.9	6721.9
Усть-Донецкий	5373.1	5279.8	492.0
Целинский	24101.9	13048.6	12436.4
Цимлянский	1807.4	1603.4	-
Чертковский	24447.7	20419.0	15082.0
Шолоховский	18012.8	12178.0	2834.0



ПЛОЩАДИ СЕЛЬСКОХОЗЯЙСТВЕННЫХ КУЛЬТУР
И МНОГОЛЕТНИХ НАСАЖДЕНИЙ

2016 ГОДА В ХОЗЯЙСТВАХ ВСЕХ КАТЕГОРИЙ

В том числе			
В том числе		крестьянские (фермерские) хозяйства и индивидуальные предприниматели - всего	хозяйства населения
малые предприятия - всего	подсобные сельскохозяйственные предприятия несельскохозяйственных организаций		
179268.9	8407.0	178322.8	3526.5
178475.1	7858.0	177900.7	3520.7
6700.2	548.0	10562.2	59.8
2815.0	267.5	1413.7	135.0
2095.8	-	904.0	305.4
2200.0	-	1756.6	1.1
8540.4	100.0	4782.5	10.3
13380.9	922.0	6143.4	0.0
210.0	-	1775.7	1141.8
991.0	183.0	785.6	60.0
5648.5	-	2969.1	-
3152.3	31.0	24360.9	278.4
-	-	-	-
8458.0	2675.5	8504.5	81.4
175.0	-	1101.0	0.0
3902.0	-	2232.4	20.1
9109.0	270.0	5242.2	4.5
13351.0	44.0	4996.3	0.1
2424.0	642.0	5170.9	90.8
10113.0	76.0	4574.1	34.0
7696.0	98.0	3107.2	7.5
3345.8	-	1446.0	0.0
8002.2	456.0	6636.7	19.9
8062.0	73.0	9359.4	87.1
969.7	-	1468.7	424.3
563.4	-	860.1	0.0
1203.9	-	1140.1	189.6
5573.0	132.0	8903.2	247.4
752.0	-	120.0	7.6
3616.0	781.0	5444.9	3.1
1243.8	128.0	3405.4	0.0
481.0	-	3661.2	9.0
911.0	-	798.0	1.3
-	-	-	-
4405.6	-	5275.8	0.4
3335.0	-	1538.7	55.3
2508.0	-	2793.6	0.5
892.0	-	100.0	-
8400.2	60.0	11639.2	28.3
1791.0	144.0	1928.4	1.1
4787.8	-	93.0	0.3
612.2	-	10893.7	159.6
1467.4	136.0	204.0	0.0
5246.0	91.0	3973.4	55.3
9344.0	-	5834.8	-

ПЛОЩАДИ СЕЛЬСКОХОЗЯЙСТВЕННЫХ КУЛЬТУР
И МНОГОЛЕТНИХ НАСАЖДЕНИЙ

	Хозяйства всех категорий - всего	сельскохозяйственные организации - всего	
		сельскохозяйственные организации, не относящиеся к субъектам малого предпринимательства	
в том числе по городским округам	1770.7	1342.8	-
Ростов-на-Дону	0.0	-	-
Азов	0.1	-	-
Батайск	140.8	140.8	-
Волгодонск	139.0	-	-
Гуково	1.6	-	-
Донецк	549.0	549.0	-
Зверево	417.0	143.0	-
Каменск	9.1	-	-
Новочеркасск	-	-	-
Новошахтинск	513.7	510.0	-
Таганрог	0.1	-	-
Шахты	0.2	-	-



ПЛОЩАДИ СЕЛЬСКОХОЗЯЙСТВЕННЫХ КУЛЬТУР
И МНОГОЛЕТНИХ НАСАЖДЕНИЙ

в том числе			
в том числе		крестьянские (фермерские) хозяйства и индивидуальные предприниматели - всего	хозяйства населения
малые предприятия - всего	подсобные сельскохозяйственные предприятия несельскохозяйственных организаций		
793.8	549.0	422.1	5.8
-	-	-	0.0
-	-	-	0.1
140.8	-	-	-
-	-	139.0	-
-	-	-	1.6
-	549.0	-	-
143.0	-	274.0	-
-	-	9.1	0.0
-	-	-	-
510.0	-	-	3.7
-	-	-	0.1
-	-	-	0.2

ПЛОЩАДИ СЕЛЬСКОХОЗЯЙСТВЕННЫХ КУЛЬТУР
И МНОГОЛЕТНИХ НАСАЖДЕНИЙ

63. ПОСЕВНАЯ ПЛОЩАДЬ КАРТОФЕЛЯ ПОД УРОЖАЙ 2016 ГОДА В ХОЗЯЙСТВАХ ВСЕХ КАТЕГОРИЙ

(гектаров)

	Хозяйства всех категорий - всего	в том числе		
		сельскохозяйственные организации - всего	крестьянские (фермерские) хозяйства и индивидуальные предприниматели - всего	хозяйства населения
Всего по области	16522.6	2952.8	1820.3	11749.5
в том числе по муниципальным районам	15445.4	2952.8	1820.1	10672.5
Азовский	1143.0	1113.0
Аксайский	1433.0	70.0	398.5	964.5
Багаевский	869.0	230.5	255.0	383.5
Белокалитвинский	333.9	301.3
Боковский	192.9	-	-	192.9
Верхнедонской	314.5	312.2
Веселовский	1116.6	830.0	126.0	160.6
Волгодонской	115.2	-	-	115.2
Дубовский	38.3	-	-	38.3
Егорлыкский	292.9	186.9
Заветинский	21.4	-	-	21.4
Зерноградский	121.2	-	-	121.2
Зимовниковский	37.2	-	-	37.2
Кагальницкий	72.9	-	-	72.9
Каменский	239.5	...	-	229.5
Кашарский	233.3	-	-	233.3
Константиновский	82.0	-	...	73.0
Красносулинский	520.3	-	...	516.3
Куйбышевский	129.4	-	-	129.4
Мартыновский	74.0	-	...	62.0
Матвеево-Курганский	508.5	-	...	506.5
Миллеровский	396.5	-	-	396.5
Милютинский	180.3	-	-	180.3
Морозовский	56.1	-	-	56.1
Мясниковский	110.0	-	-	110.0
Неклиновский	803.4	-	6.1	797.3
Обливский	49.2	-	-	49.2
Октябрьский	413.9	381.9
Орловский	53.5	-	-	53.5
Песчанокопский	135.7	-	-	135.7
Пролетарский	237.9	...	-	72.9
Ремонтненский	3.2	-	-	3.2
Родионово-Несветайский	344.4	-	-	344.4
Сальский	549.0	...	-	364.0
Семикаракорский	2502.5	1112.0	950.0	440.5
Советский	41.6	-	-	41.6
Тарасовский	140.1	-	-	140.1
Тацинский	194.4	-	22.0	172.4
Усть-Донецкий	242.3	-	...	240.7
Целинский	125.0	...	-	119.0
Цимлянский	152.1	-	-	152.1
Чертковский	498.6	-	-	498.6
Шолоховский	327.0	151.7



ПЛОЩАДИ СЕЛЬСКОХОЗЯЙСТВЕННЫХ КУЛЬТУР
И МНОГОЛЕТНИХ НАСАЖДЕНИЙ

	Хозяйства всех категорий - всего	в том числе		
		сельскохозяйственные организации - всего	крестьянские (фермерские) хозяйства и индивидуальные предприниматели - всего	хозяйства населения
в том числе по городским округам	1077.2	-	...	1077.0
Ростов-на-Дону	20.4	-	-	20.4
Азов	56.5	-	-	56.5
Батайск	23.7	-	-	23.7
Волгодонск	119.7	-	-	119.7
Гуково	66.4	-	-	66.4
Донецк	50.5	-	-	50.5
Зверево	26.3	-	-	26.3
Каменск	121.1	-	-	121.1
Новочеркасск	54.3	-	...	54.1
Новошахтинск	227.5	-	-	227.5
Таганрог	32.0	-	-	32.0
Шахты	278.9	-	-	278.9

ПЛОЩАДИ СЕЛЬСКОХОЗЯЙСТВЕННЫХ КУЛЬТУР
И МНОГОЛЕТНИХ НАСАЖДЕНИЙ

**64. ПОСЕВНАЯ ПЛОЩАДЬ ОВОЩНЫХ И БАХЧЕВЫХ КУЛЬТУР
ПОД УРОЖАЙ 2016 ГОДА В ХОЗЯЙСТВАХ ВСЕХ КАТЕГОРИЙ**

(гектаров)

	Хозяйства всех категорий - всего	в том числе		
		сельско-хозяйственные организации - всего	крестьянские (фермерские) хозяйства и индивидуальные предприниматели - всего	хозяйства населения
Всего по области	33828.1	4052.6	9566.1	20209.4
в том числе по муниципальным районам	31168.4	3945.9	9548.4	17674.1
Азовский	2727.4	402.4	988.2	1336.8
Аксайский	1084.2	197.0	192.5	694.7
Багаевский	2645.4	523.0	513.2	1609.2
Белокалитвинский	457.8	...	24.2	424.6
Боковский	139.6	-	-	139.6
Верхнедонской	195.4	44.0	-	151.4
Веселовский	1802.6	767.0	652.4	383.2
Волгодонской	1414.2	30.5	290.8	1092.9
Дубовский	190.9	...	59.0	121.9
Егорлыкский	2758.7	...	2111.0	597.7
Заветинский	39.5	-	-	39.5
Зерноградский	273.5	241.5
Зимовниковский	134.4	-	41.5	92.9
Кагальницкий	239.7	174.4
Каменский	1352.7	236.0	560.5	556.2
Кашарский	157.8	-	...	149.8
Константиновский	148.8	131.8
Красносулинский	566.5	...	63.7	482.8
Куйбышевский	306.8	70.0	22.0	214.8
Мартыновский	561.3	...	189.5	342.8
Матвеево-Курганский	942.1	92.0	278.9	571.2
Миллеровский	1239.7	...	654.5	581.2
Милютинский	267.9	-	...	267.7
Морозовский	185.7	-	97.9	87.9
Мясниковский	393.8	30.8	...	351.0
Неклиновский	1677.0	226.0	99.2	1351.8
Обливский	828.2	...	183.0	585.2
Октябрьский	1067.6	47.0	66.5	954.1
Орловский	215.4	...	10.5	184.9
Песчанокопский	210.8	191.0
Пролетарский	198.5	156.5
Ремонтненский	48.4	...	-	8.4
Родионово-Несветайский	623.6	-	63.0	560.6
Сальский	640.5	49.5	97.6	493.4
Семикаракорский	2579.8	646.2	1231.3	702.4
Советский	72.3	-	...	42.3
Тарасовский	214.7	-	40.0	174.7
Тацинский	449.4	...	227.6	206.8
Усть-Донецкий	414.9	-	113.0	301.9
Целинский	399.9	75.0	90.1	234.8
Цимлянский	379.4	...	130.3	194.6
Чертковский	432.7	400.7
Шолоховский	489.1	...	351.3	92.8



ПЛОЩАДИ СЕЛЬСКОХОЗЯЙСТВЕННЫХ КУЛЬТУР
И МНОГОЛЕТНИХ НАСАЖДЕНИЙ

	Хозяйства всех категорий - всего	в том числе		
		сельско-хозяйственные организации - всего	крестьянские (фермерские) хозяйства и индивидуальные предприниматели - всего	хозяйства населения
в том числе по городским округам	2659.7	106.7	17.7	2535.3
Ростов-на-Дону	239.5	-	-	239.5
Азов	227.4	...	5.2	121.1
Батайск	114.7	-	-	114.7
Волгодонск	248.6	-	...	246.9
Гуково	130.2	-	-	130.2
Донецк	152.2	139.6
Зверево	14.3	-	-	14.3
Каменск	303.7	-	-	303.7
Новочеркасск	128.2	124.4
Новошахтинск	473.1	-	-	473.1
Таганрог	118.9	-	-	118.9
Шахты	508.9	-	-	508.9

ПЛОЩАДИ СЕЛЬСКОХОЗЯЙСТВЕННЫХ КУЛЬТУР
И МНОГОЛЕТНИХ НАСАЖДЕНИЙ

**65. ПОСЕВНАЯ ПЛОЩАДЬ ОВОЩЕЙ ОТКРЫТОГО ГРУНТА
ПОД УРОЖАЙ 2016 ГОДА В ХОЗЯЙСТВАХ ВСЕХ КАТЕГОРИЙ**

(гектаров)

	Хозяйства всех категорий - всего	в том числе		
		сельско-хозяйственные организации - всего	крестьянские (фермерские) хозяйства и индивидуальные предприниматели - всего	хозяйства населения
Всего по области	24304.5	2839.0	4413.4	17052.1
в том числе по муниципальным районам	21750.0	2735.3	4405.2	14609.5
Азовский	2578.6	381.0	976.2	1221.4
Аксайский	813.9	...	155.5	592.4
Багаевский	1997.5	519.0	469.2	1009.3
Белокалитвинский	391.9	387.7
Боковский	134.5	-	-	134.5
Верхнедонской	137.0	-	-	137.0
Веселовский	1664.1	744.0	572.1	348.0
Волгодонской	1283.7	29.1	252.8	1001.8
Дубовский	62.1	-	...	58.1
Егорлыкский	580.3	...	27.2	503.1
Заветинский	38.5	-	-	38.5
Зерноградский	233.2	-	-	233.2
Зимовниковский	94.9	-	6.2	88.7
Кагальницкий	169.2	-	-	169.2
Каменский	510.9	...	62.6	432.3
Кашарский	136.0	-	-	136.0
Константиновский	117.2	-	-	117.2
Красносулинский	508.4	-	57.7	450.7
Куйбышевский	261.7	201.7
Мартыновский	399.5	...	96.0	297.5
Матвеево-Курганский	656.0	...	110.5	537.5
Миллеровский	771.6	501.6
Милютинский	204.0	-	...	203.8
Морозовский	81.5	-	-	81.5
Мясниковский	327.2	316.7
Неклиновский	1343.5	...	26.2	1184.3
Обливский	239.6	-	-	239.6
Октябрьский	485.4	419.9
Орловский	160.2	-	...	157.7
Песчанокопский	184.1	-	-	184.1
Пролетарский	189.1	147.1
Ремонтненский	8.2	-	-	8.2
Родионово-Несветайский	540.9	-	35.8	505.1
Сальский	501.5	461.0
Семикаракорский	2351.5	646.2	1136.8	568.5
Советский	41.2	-	-	41.2
Тарасовский	163.3	-	...	151.3
Тацинский	215.9	-	27.1	188.8
Усть-Донецкий	275.8	-	...	275.1
Целинский	242.6	-	...	228.6
Цимлянский	182.3	-	-	182.3
Чертковский	381.4	-	...	379.4
Шолоховский	90.2	-	2.3	87.9



ПЛОЩАДИ СЕЛЬСКОХОЗЯЙСТВЕННЫХ КУЛЬТУР
И МНОГОЛЕТНИХ НАСАЖДЕНИЙ

	Хозяйства всех категорий - всего	в том числе		
		сельско-хозяйственные организации - всего	крестьянские (фермерские) хозяйства и индивидуальные предприниматели - всего	хозяйства населения
в том числе по городским округам	2554.5	...	8.2	2442.6
Ростов-на-Дону	232.4	-	-	232.4
Азов	225.0	...	5.2	118.7
Батайск	110.2	-	-	110.2
Волгодонск	211.9	-	...	210.7
Гуково	129.3	-	-	129.3
Донецк	139.7	-	...	138.1
Зверево	13.1	-	-	13.1
Каменск	303.5	-	-	303.5
Новочеркасск	124.5	121.6
Новошахтинск	447.7	-	-	447.7
Таганрог	116.5	-	-	116.5
Шахты	500.7	-	-	500.7

ПЛОЩАДИ СЕЛЬСКОХОЗЯЙСТВЕННЫХ КУЛЬТУР
И МНОГОЛЕТНИХ НАСАЖДЕНИЙ

66. ПОСЕВНАЯ ПЛОЩАДЬ ПРОДОВОЛЬСТВЕННЫХ БАХЧЕВЫХ КУЛЬТУР ПОД

(гектаров)

	Хозяйства всех категорий - всего	сельскохозяйственные организации - всего	
		сельскохозяйственные организации, не относящиеся к субъектам малого предпринимательства	
Всего по области	7740.2	1142.2	586.4
в том числе по муниципальным районам	7692.2	1140.2	586.4
Азовский	96.4	18.0	...
Аксайский	255.2	131.0	-
Багаевский	66.6	...	-
Белокалитвинский	61.0
Боковский	4.6	-	-
Верхнедонской	57.3	44.0	-
Веселовский	122.4
Волгодонской	123.2
Дубовский	128.5	...	-
Егорлыкский	2147.5	-	-
Заветинский	1.0	-	-
Зерноградский	36.3	...	-
Зимовниковский	38.0	-	-
Кагальницкий	69.6
Каменский	836.7
Кашарский	20.3	-	-
Константиновский	27.3	...	-
Красносулинский	54.7
Куйбышевский	44.4	...	-
Мартыновский	143.6	...	-
Матвеево-Курганский	124.0	...	-
Миллеровский	464.4	-	-
Милютинский	61.5	-	-
Морозовский	99.3	-	-
Мясниковский	46.7	26.3	...
Неклиновский	208.9	93.0	58.0
Обливский	588.2	...	-
Октябрьский	68.7	...	-
Орловский	53.9	...	-
Песчанокопский	23.5	...	-
Пролетарский	8.7	-	-
Ремонтненский	40.1
Родионово-Несветайский	80.3	-	-
Сальский	134.5
Семикаракорский	116.7	-	-
Советский	30.8	-	-
Тарасовский	47.8	-	-
Тацинский	231.0	...	-
Усть-Донецкий	132.7	-	-
Целинский	154.8	75.0	75.0
Цимлянский	192.7
Чертковский	50.7	...	-
Шолоховский	397.5	...	-



ПЛОЩАДИ СЕЛЬСКОХОЗЯЙСТВЕННЫХ КУЛЬТУР
И МНОГОЛЕТНИХ НАСАЖДЕНИЙ

УРОЖАЙ 2016 ГОДА В ХОЗЯЙСТВАХ ВСЕХ КАТЕГОРИЙ

в том числе			
в том числе		крестьянские (фермерские) хозяйства и индивидуальные предприниматели - всего	хозяйства населения
малые предприятия - всего	подсобные сельскохозяйственные предприятия несельскохозяйственных организаций		
468.4	87.4	5041.2	1556.8
468.4	85.4	5031.7	1520.3
...	-	12.0	66.4
131.0	-	37.0	87.2
...	-	...	18.6
-	-	21.0	32.0
-	-	-	4.6
44.0	-	-	13.3
-	-	80.4	32.1
-	-	38.0	83.8
...	-	55.0	63.5
-	-	2083.8	63.7
-	-	-	1.0
...	-	...	4.3
-	-	35.3	2.7
-	-	...	4.3
-	-	497.9	118.8
-	-	...	12.3
...	-	...	10.3
...	-	...	28.7
...	-	18.0	12.4
...	-	93.5	27.1
...	-	61.4	32.6
-	-	388.5	75.9
-	-	-	61.5
-	-	97.9	1.5
...	14.4
...	...	73.0	42.9
-	...	183.0	345.2
...	-	33.0	20.7
...	-	8.0	25.9
...	-	...	3.7
-	-	-	8.7
-	-	-	0.1
-	-	27.2	53.1
...	-	66.6	27.9
-	-	...	26.7
-	-	...	0.8
-	-	28.0	19.8
...	-	200.5	15.5
-	-	112.3	20.4
-	-	76.1	3.7
...	-	130.3	7.9
...	-	-	20.7
...	-	349.0	3.5

ПЛОЩАДИ СЕЛЬСКОХОЗЯЙСТВЕННЫХ КУЛЬТУР
И МНОГОЛЕТНИХ НАСАЖДЕНИЙ

	Хозяйства всех категорий - всего	сельскохозяйственные организации - всего	
		сельскохозяйственные организации, не относящиеся к субъектам малого предпринимательства	
в том числе по городским округам	48.0	...	-
Ростов-на-Дону	0.6	-	-
Азов	2.4	-	-
Батайск	0.4	-	-
Волгодонск	2.3	-	-
Гуково	0.2	-	-
Донецк	12.0	...	-
Зверево	0.8	-	-
Каменск	0.2	-	-
Новочеркасск	0.2	-	-
Новошахтинск	25.3	-	-
Таганрог	0.6	-	-
Шахты	3.0	-	-



ПЛОЩАДИ СЕЛЬСКОХОЗЯЙСТВЕННЫХ КУЛЬТУР
И МНОГОЛЕТНИХ НАСАЖДЕНИЙ

в том числе			
в том числе		крестьянские (фермерские) хозяйства и индивидуальные предприниматели - всево	хозяйства населения
малые предприятия - всево	подсобные сельскохозяйственные предприятия несельскохозяйственных организаций		
-	36.5
-	-	-	0.6
-	-	-	2.4
-	-	-	0.4
-	-	...	1.8
-	-	-	0.2
-	1.0
-	-	-	0.8
-	-	-	0.2
-	-	-	0.2
-	-	-	25.3
-	-	-	0.6
-	-	-	3.0

ПЛОЩАДИ СЕЛЬСКОХОЗЯЙСТВЕННЫХ КУЛЬТУР
И МНОГОЛЕТНИХ НАСАЖДЕНИЙ

67. ПОСЕВНАЯ ПЛОЩАДЬ КОРМОВЫХ КУЛЬТУР ПОД УРОЖАЙ

(гектаров)

	Хозяйства всех категорий - всего	сельскохозяйственные организации - всего	
		сельскохозяйственные организации, не относящиеся к субъектам малого предпринимательства	
Всего по области	232371.8	140655.0	91214.3
в том числе по муниципальным районам	231947.9	140655.0	91214.3
Азовский	4826.3	2939.0	1998.0
Аксайский	3044.1	2331.0	-
Багаевский	364.2	144.1	...
Белокалитвинский	3629.6	2656.8	1279.8
Боковский	3674.4	1961.8	-
Верхнедонской	1566.1	1011.8	-
Веселовский	2059.7	1386.0	1386.0
Волгодонской	3757.0	1794.0	...
Дубовский	10112.5	2198.8	...
Егорлыкский	3048.2	290.6	-
Заветинский	28072.1	9846.0	...
Зерноградский	5096.4	4832.0	3867.0
Зимовниковский	14872.4	11718.0	8370.0
Кагальницкий	4438.9	4220.0	3507.0
Каменский	1940.1	957.0	...
Кашарский	1841.9	850.0	...
Константиновский	1130.1	894.0	...
Красносулинский	1730.8	537.0	...
Куйбышевский	393.8	126.8	-
Мартыновский	2673.9	1336.7	...
Матвеево-Курганский	6860.4	5562.0	3363.0
Миллеровский	12175.8	11208.0	11016.0
Милютинский	5347.0	1230.5	...
Морозовский	3494.6	2919.0	2525.0
Мясниковский	8157.4	7914.2	7141.2
Неклиновский	5401.7	4422.1	3806.1
Обливский	3067.4	1757.0	-
Октябрьский	5548.8	3765.0	1150.0
Орловский	11780.2	6597.2	3163.9
Песчанокопский	2635.1	1177.0	264.0
Пролетарский	4253.4	3038.0	2158.0
Ремонтненский	26685.2	10220.9	7443.0
Родионово-Несветайский	2502.2	1806.0	...
Сальский	11133.9	9830.2	8746.8
Семикаракорский	1269.1	779.0	...
Советский	824.0	94.0	-
Тарасовский	1365.9	423.0	...
Тацинский	3296.5	1695.1	...
Усть-Донецкий	1279.1	847.0	...
Целинский	4801.0	3579.4	3579.4
Цимлянский	4114.7	3567.0	1651.0
Чертковский	5007.5	4155.0	3978.0
Шолоховский	2674.6	2037.0	...



ПЛОЩАДИ СЕЛЬСКОХОЗЯЙСТВЕННЫХ КУЛЬТУР
И МНОГОЛЕТНИХ НАСАЖДЕНИЙ

2016 ГОДА В ХОЗЯЙСТВАХ ВСЕХ КАТЕГОРИЙ

в том числе			
в том числе		крестьянские (фермерские) хозяйства и индивидуальные предприниматели - всего	хозяйства населения
малые предприятия - всего	подсобные сельскохозяйственные предприятия несельскохозяйственных организаций		
47000.2	2440.5	72936.1	18780.6
47000.2	2440.5	72603.9	18689.0
926.0	...	1131.7	755.6
2263.0	...	404.7	308.4
131.1	-	...	215.1
1377.0	-	899.5	73.2
1961.8	-	1684.5	28.1
1011.8	-	534.3	20.0
-	-	75.2	598.5
1065.0	...	1805.5	157.5
1957.8	-	5027.0	2886.7
290.6	-	1474.5	1283.1
5912.0	-	18207.5	18.6
57.0	...	186.1	78.3
3348.0	-	2910.3	244.1
713.0	-	154.0	64.9
923.0	...	700.4	282.7
636.0	-	883.0	108.9
552.0	-	71.0	165.1
513.0	-	973.6	220.2
126.8	-	215.0	52.0
690.7	...	1293.0	44.2
2199.0	-	527.1	771.3
...	-	658.4	309.4
...	...	237.8	3878.7
346.0	...	552.0	23.7
...	-	94.6	148.6
616.0	-	756.5	223.1
1457.0	...	871.7	438.7
2242.0	373.0	1667.0	116.8
3406.3	...	4629.2	553.8
...	-	438.6	1019.5
770.0	...	1014.4	201.0
2777.9	-	16456.7	7.6
...	-	303.6	392.6
1043.4	...	770.3	533.4
...	...	447.5	42.6
94.0	-	718.1	11.9
...	...	300.5	642.4
...	-	1472.8	128.6
...	...	155.5	276.6
-	-	299.2	922.4
1916.0	-	454.9	92.8
177.0	-	506.1	346.4
1073.0	-	635.7	1.9

ПЛОЩАДИ СЕЛЬСКОХОЗЯЙСТВЕННЫХ КУЛЬТУР
И МНОГОЛЕТНИХ НАСАЖДЕНИЙ

	Хозяйства всех категорий - всего		
		сельскохозяйственные организации - всего	сельскохозяйственные организации, не относящиеся к субъектам малого предпринимательства
в том числе по городским округам	423.9	-	-
Ростов-на-Дону	...	-	-
Азов	173.9	-	-
Батайск	1.7	-	-
Волгодонск	...	-	-
Гуково	5.1	-	-
Донецк	128.3	-	-
Зверево	...	-	-
Каменск	...	-	-
Новочеркасск	-	-	-
Новошахтинск	8.9	-	-
Таганрог	0.5	-	-
Шахты	8.0	-	-



ПЛОЩАДИ СЕЛЬСКОХОЗЯЙСТВЕННЫХ КУЛЬТУР
И МНОГОЛЕТНИХ НАСАЖДЕНИЙ

в том числе			
в том числе		крестьянские (фермерские) хозяйства и индивидуальные предприниматели - всего	хозяйства населения
малые предприятия - всего	подсобные сельскохозяйственные предприятия несельскохозяйственных организаций		
-	-	332.2	91.7
-	-	-	...
-	-	...	3.9
-	-	-	1.7
-	-	...	-
-	-	-	5.1
-	-	124.7	3.6
-	-	-	...
-	-	...	-
-	-	-	-
-	-	-	8.9
-	-	-	0.5
-	-	-	8.0

ПЛОЩАДИ СЕЛЬСКОХОЗЯЙСТВЕННЫХ КУЛЬТУР
И МНОГОЛЕТНИХ НАСАЖДЕНИЙ

68. ПОСЕВНАЯ ПЛОЩАДЬ ТРАВ ОДНОЛЕТНИХ ПОД УРОЖАЙ 2016

(гектаров)

	Хозяйства всех категорий - всего	сельскохозяйственные организации - всего	
		сельскохозяйственные организации - всего	сельскохозяйственные организации, не относящиеся к субъектам малого предпринимательства
Всего по области	60671.7	32192.1	19627.1
в том числе по муниципальным районам	60404.8	32192.1	19627.1
Азовский	2115.5	1161.0	861.0
Аксайский	1520.7	943.0	-
Багаевский	110.9	...	-
Белокалитвинский	1118.6	900.7	...
Боковский	1330.5	334.0	-
Верхнедонской	328.7	288.8	-
Веселовский	843.7	328.0	328.0
Волгодонской	1210.3	...	-
Дубовский	3213.6	460.0	...
Егорлыкский	509.5	...	-
Заветинский	5181.5
Зерноградский	451.1	366.0	218.0
Зимовниковский	4698.6	3407.0	2702.0
Кагальницкий	1303.4	1175.0	886.0
Каменский	932.6	262.0	...
Кашарский	1167.7	...	-
Константиновский	285.0	262.0	...
Красносулинский	498.1	116.0	-
Куйбышевский	109.0	-	-
Мартыновский	872.4	261.0	-
Матвеево-Курганский	1642.0	1366.0	922.0
Миллеровский	809.5	562.0	562.0
Милютинский	2108.1
Морозовский	559.1	460.0	412.0
Мясниковский	1222.7	1126.2	1046.2
Неклиновский	1061.7	755.0	711.0
Обливский	1607.0	1023.0	-
Октябрьский	892.0	377.0	242.0
Орловский	4418.9	2313.3	874.0
Песчанокопский	1499.8	552.0	264.0
Пролетарский	958.1	526.0	...
Ремонтненский	6461.5	3219.5	2210.0
Родионово-Несветайский	207.0
Сальский	2716.5	2044.7	1708.4
Семикаракорский	92.4
Советский	432.8	...	-
Тарасовский	43.8	-	-
Тацинский	1871.3	1352.8	...
Усть-Донецкий	439.7
Целинский	589.8
Цимлянский	1196.8	958.0	192.0
Чертковский	880.7	605.0	605.0
Шолоховский	892.0	697.0	...



ПЛОЩАДИ СЕЛЬСКОХОЗЯЙСТВЕННЫХ КУЛЬТУР
И МНОГОЛЕТНИХ НАСАЖДЕНИЙ

ГОДА В ХОЗЯЙСТВАХ ВСЕХ КАТЕГОРИЙ

В том числе			
В том числе		крестьянские (фермерские) хозяйства и индивидуальные предприниматели - всего	хозяйства населения
малые предприятия - всего	подсобные сельскохозяйственные предприятия несельскохозяйственных организаций		
11743.5	821.5	20514.3	7965.3
11743.5	821.5	20313.1	7899.7
285.0	...	516.5	438.0
935.0	...	305.7	272.0
...	-	...	5.9
572.0	-	203.3	14.6
334.0	-	988.1	8.4
288.8	-	...	2.3
-	-	...	483.2
...	-	1026.0	34.3
405.0	-	992.0	1761.6
...	-	170.4	317.5
...	-	3094.0	13.5
...	...	48.4	36.7
705.0	-	1237.5	54.1
289.0	-	114.0	14.4
257.0	-	476.4	194.2
...	-	711.0	2.7
208.0	-	...	8.0
116.0	-	326.0	56.1
-	-	92.0	17.0
261.0	-	608.0	3.4
444.0	-	53.6	222.4
-	-	174.0	73.5
-	...	112.0	1278.6
-	...	90.0	9.1
...	-	42.0	54.5
...	-	234.2	72.5
...	...	498.9	85.1
135.0	-	485.7	29.3
1439.3	-	1784.0	321.6
...	-	287.4	660.4
...	...	371.0	61.1
1009.5	-	3238.6	3.4
...	-	-	61.0
336.3	-	292.4	379.4
-	-	...	10.4
...	-	408.7	...
-	-	-	43.8
...	-	453.8	64.7
-	...	36.5	235.2
-	-	163.9	332.9
766.0	-	185.0	53.8
-	-	167.0	108.7
431.0	-	195.0	-

ПЛОЩАДИ СЕЛЬСКОХОЗЯЙСТВЕННЫХ КУЛЬТУР
И МНОГОЛЕТНИХ НАСАЖДЕНИЙ

	Хозяйства всех категорий - всего		
		сельскохозяйственные организации - всего	сельскохозяйственные организации, не относящиеся к субъектам малого предпринимательства
в том числе по городским округам	266.9	-	-
Ростов-на-Дону	...	-	-
Азов	68.8	-	-
Батайск	...	-	-
Волгодонск	...	-	-
Гуково	0.1	-	-
Донецк	99.9	-	-
Зверево	...	-	-
Каменск	...	-	-
Новочеркасск	-	-	-
Новошахтинск	-	-	-
Таганрог	...	-	-
Шахты	0.2	-	-



ПЛОЩАДИ СЕЛЬСКОХОЗЯЙСТВЕННЫХ КУЛЬТУР
И МНОГОЛЕТНИХ НАСАЖДЕНИЙ

в том числе			
в том числе		крестьянские (фермерские) хозяйства и индивидуальные предприниматели - всего	хозяйства населения
малые предприятия - всего	подсобные сельскохозяйственные предприятия несельскохозяйственных организаций		
-	-	201.2	65.7
-	-	-	...
-	-	...	3.8
-	-	-	...
-	-	...	-
-	-	-	0.1
-	-	98.7	1.2
-	-	-	...
-	-	...	-
-	-	-	-
-	-	-	-
-	-	-	...
-	-	-	0.2

ПЛОЩАДИ СЕЛЬСКОХОЗЯЙСТВЕННЫХ КУЛЬТУР
И МНОГОЛЕТНИХ НАСАЖДЕНИЙ

69. ПОСЕВНАЯ ПЛОЩАДЬ ТРАВ МНОГОЛЕТНИХ ПОД УРОЖАЙ

(гектаров)

	Хозяйства всех категорий - всего	сельскохозяйственные организации - всего	
		сельскохозяйственные организации, не относящиеся к субъектам малого предпринимательства	
Всего по области	138091.1	80137.1	49290.4
в том числе по муниципальным районам	138003.2	80137.1	49290.4
Азовский	1684.6	1198.0	637.0
Аксайский	881.1	758.0	-
Багаевский	245.7	38.1	...
Белокалитвинский	2311.8	1616.1	951.1
Боковский	2317.5	1627.8	-
Верхнедонской	814.1	454.0	-
Веселовский	911.6	768.0	768.0
Волгодонской	2521.4	1644.0	...
Дубовский	6699.1	1738.8	...
Егорлыкский	2021.6	...	-
Заветинский	22890.4	7772.0	...
Зерноградский	3733.5	3580.0	2763.0
Зимовниковский	9595.2	7774.0	5131.0
Кагальницкий	1738.6	1664.0	1407.0
Каменский	899.2	643.0	...
Кашарский	437.9	266.0	...
Константиновский	711.5	522.0	...
Красносулинский	823.9	321.0	...
Куйбышевский	260.5	126.8	-
Мартыновский	1799.1	1075.7	...
Матвеево-Курганский	2456.1	1838.0	1183.0
Миллеровский	4052.7	3602.0	3410.0
Милютинский	2321.6	513.0	...
Морозовский	2929.7	2459.0	2113.0
Мясниковский	3309.8	3190.0	2991.0
Неклиновский	2492.1	2080.1	1754.1
Обливский	987.4	674.0	-
Октябрьский	4217.4	3014.0	725.0
Орловский	6980.2	3934.9	2289.9
Песчанокопский	699.6	...	-
Пролетарский	3150.8	2385.0	1868.0
Ремонтненский	20223.4	7001.4	5233.0
Родионово-Несветайский	978.2	624.0	...
Сальский	6531.2	5966.5	5317.4
Семикаракорский	620.0	194.0	...
Советский	373.8	...	-
Тарасовский	1147.5	299.0	...
Тацинский	1306.5
Усть-Донецкий	817.2
Целинский	3429.2	2773.6	2773.6
Цимлянский	2110.2	1821.0	894.0
Чертковский	2413.6	1915.0	1738.0
Шолоховский	1156.3	759.0	...



ПЛОЩАДИ СЕЛЬСКОХОЗЯЙСТВЕННЫХ КУЛЬТУР
И МНОГОЛЕТНИХ НАСАЖДЕНИЙ

	Хозяйства всех категорий - всего	сельскохозяйственные организации - всего	
		сельскохозяйственные организации, не относящиеся к субъектам малого предпринимательства	
в том числе по городским округам	87.8	-	-
Ростов-на-Дону	-	-	-
Азов	...	-	-
Батайск	...	-	-
Волгодонск	-	-	-
Гуково	-	-	-
Донецк	...	-	-
Зверево	-	-	-
Каменск	-	-	-
Новочеркасск	-	-	-
Новошахтинск	...	-	-
Таганрог	-	-	-
Шахты	0.1	-	-

ПЛОЩАДИ СЕЛЬСКОХОЗЯЙСТВЕННЫХ КУЛЬТУР
И МНОГОЛЕТНИХ НАСАЖДЕНИЙ

2016 ГОДА В ХОЗЯЙСТВАХ ВСЕХ КАТЕГОРИЙ

В ТОМ ЧИСЛЕ			
В ТОМ ЧИСЛЕ		крестьянские (фермерские) хозяйства и индивидуальные предприниматели - всего	хозяйства населения
малые предприятия - всего	подсобные сельскохозяйственные предприятия несельскохозяйственных организаций		
29230.7	1616.0	50362.2	7591.8
29230.7	1616.0	50276.2	7590.0
561.0	-	248.5	238.1
698.0	...	99.0	24.1
...	-	-	207.6
665.0	-	655.2	40.5
1627.8	-	671.4	18.3
454.0	-	346.7	13.4
-	-	42.7	100.9
915.0	...	779.5	97.9
1552.8	-	4033.0	927.3
...	-	998.3	754.3
5782.0	-	15113.5	4.9
53.0	...	125.7	27.8
2643.0	-	1632.8	188.4
257.0	-	40.0	34.6
616.0	...	194.0	62.2
136.0	-	141.0	30.9
294.0	-	46.0	143.5
...	-	446.6	56.4
126.8	-	122.5	11.2
429.7	...	685.0	38.4
655.0	-	275.9	342.2
...	-	275.4	175.3
...	...	125.8	1682.8
346.0	-	462.0	8.7
...	-	52.6	67.2
326.0	-	370.5	41.5
674.0	-	301.0	12.4
1916.0	373.0	1173.8	29.6
1618.0	...	2835.2	210.1
...	-	143.2	339.4
437.0	...	643.4	122.4
1768.4	-	13218.1	3.9
...	-	258.6	95.6
609.1	...	477.9	86.8
...	...	404.0	22.0
...	-	302.4	1.4
...	...	300.5	548.0
-	-	1009.0	26.2
...	-	119.0	19.2
-	-	109.8	545.8
927.0	-	269.9	19.3
177.0	-	331.1	167.5
642.0	-	395.7	1.6



ПЛОЩАДИ СЕЛЬСКОХОЗЯЙСТВЕННЫХ КУЛЬТУР
И МНОГОЛЕТНИХ НАСАЖДЕНИЙ

в том числе			
в том числе		крестьянские (фермерские) хозяйства и индивидуальные предприниматели - всего	хозяйства населения
малые предприятия - всего	подсобные сельскохозяйственные предприятия несельскохозяйственных организаций		
-	-	...	1.8
-	-	-	-
-	-	...	-
-	-	-	...
-	-	-	-
-	-	-	-
-	-
-	-	-	-
-	-	-	-
-	-	-	-
-	-	-	...
-	-	-	-
-	-	-	0.1

ПЛОЩАДИ СЕЛЬСКОХОЗЯЙСТВЕННЫХ КУЛЬТУР
И МНОГОЛЕТНИХ НАСАЖДЕНИЙ

70. СТРУКТУРА ОБЩЕЙ ПОСЕВНОЙ ПЛОЩАДИ СЕЛЬСКОХОЗЯЙСТВЕННЫХ

(в процентах от общей посевной площади)

	Сельскохозяйственные организации - всего	в том числе	
		сельскохозяйственные организации, не относящиеся к субъектам малого предпринимательства	малые предприятия - всего
Всего по области	66.1	34.6	29.8
в том числе по муниципальным районам	66.1	34.7	29.8
Азовский	63.1	30.9	30.2
Аксайский	67.3	0.5	61.1
Багаевский	54.1	...	47.3
Белокалитвинский	84.0	58.3	24.6
Боковский	58.4	...	56.6
Верхнедонской	79.7	...	67.9
Веселовский	73.6	71.5	2.1
Волгодонской	53.6	18.2	28.7
Дубовский	58.1	...	32.6
Егорлыкский	16.6	...	14.4
Заветинский	35.7	...	22.5
Зерноградский	77.8	49.4	20.1
Зимовниковский	73.0	42.8	29.4
Кагальницкий	87.3	60.2	27.1
Каменский	65.8	12.2	50.2
Кашарский	77.0	42.4	34.5
Константиновский	43.2	...	27.6
Красносулинский	72.4	...	57.0
Куйбышевский	72.9	-	71.7
Мартыновский	57.7	15.5	42.0
Матвеево-Курганский	68.7	30.9	35.9
Миллеровский	74.9	50.3	24.5
Милютинский	74.7	57.1	17.3
Морозовский	76.5	59.0	17.4
Мясниковский	89.4	77.6	11.7
Неклиновский	67.4	48.3	18.7
Обливский	85.3	19.8	57.0
Октябрьский	61.2	26.5	30.1
Орловский	42.3	11.7	27.0
Песчанокопский	63.3	55.4	7.8
Пролетарский	78.4	52.9	20.2
Ремонтненский	41.5	27.3	14.2
Родионово-Несветайский	69.9	...	24.8
Сальский	81.4	51.5	29.4
Семикаракорский	44.0	8.5	33.8
Советский	37.0	...	29.7
Тарасовский	47.9	...	41.6
Тацинский	49.2	25.8	23.0
Усть-Донецкий	89.8	...	77.8
Целинский	60.7	56.2	4.3
Цимлянский	81.5	34.7	45.1
Чертковский	76.8	49.4	26.9
Шолоховский	74.1	17.6	56.2



ПЛОЩАДИ СЕЛЬСКОХОЗЯЙСТВЕННЫХ КУЛЬТУР
И МНОГОЛЕТНИХ НАСАЖДЕНИЙ

	Сельскохозяйственные организации - всего	в том числе	
		сельскохозяйственные организации, не относящиеся к субъектам малого предпринимательства	малые предприятия - всего
в том числе по городским округам	56.0	...	29.5
Ростов-на-Дону	-	-	-
Азов	...	-	...
Батайск	...	-	...
Волгодонск	52.9	-	...
Гуково	-	-	-
Донецк	...	-	-
Зверево	...	-	...
Каменск	...	-	-
Новочеркасск
Новошахтинск	...	-	...
Таганрог	-	-	-
Шахты	-	-	-

ПЛОЩАДИ СЕЛЬСКОХОЗЯЙСТВЕННЫХ КУЛЬТУР
И МНОГОЛЕТНИХ НАСАЖДЕНИЙ

КУЛЬТУР ПОД УРОЖАЙ 2016 ГОДА ПО КАТЕГОРИЯМ ХОЗЯЙСТВ

в хозяйствах всех категорий)

подсобные сельскохозяйственные предприятия несельскохозяйственных организаций	Крестьянские (фермерские) хозяйства и индивидуальные предприниматели - всего	Хозяйства населения
1.7	32.1	1.9
1.7	32.1	1.8
2.1	34.1	2.7
5.7	26.2	6.5
...	22.1	23.9
...	15.3	0.7
...	41.1	0.5
3.6	19.7	0.6
-	18.5	7.9
...	41.9	4.5
2.2	38.6	3.2
...	79.1	4.3
-	64.1	0.1
8.4	21.4	0.7
0.9	26.7	0.3
-	12.3	0.4
3.5	33.0	1.2
...	22.6	0.4
3.4	56.0	0.9
...	26.0	1.6
...	26.3	0.8
...	41.7	0.6
...	29.5	1.9
...	24.1	1.0
...	19.9	5.5
...	23.4	0.1
...	8.9	1.7
...	30.1	2.5
...	11.9	2.7
4.7	37.2	1.5
3.6	56.6	1.1
-	34.6	2.2
5.3	21.0	0.6
-	58.4	0.0
...	28.2	2.0
0.5	17.2	1.4
1.6	53.9	2.1
-	62.8	0.2
2.2	51.2	0.9
...	50.3	0.5
...	8.1	2.1
...	37.3	1.9
...	17.5	1.0
...	21.8	1.4
...	25.6	0.3



ПЛОЩАДИ СЕЛЬСКОХОЗЯЙСТВЕННЫХ КУЛЬТУР
И МНОГОЛЕТНИХ НАСАЖДЕНИЙ

подсобные сельскохозяйственные предприятия несельскохозяйственных организаций	Крестьянские (фермерские) хозяйства и индивидуальные предприниматели - всего	Хозяйства населения
26.5	16.6	27.4
-	-	100.0
...	47.4	22.8
-	...	22.8
...	32.7	14.4
-	-	100.0
...	24.5	12.7
-	...	9.1
...	5.3	22.6
-	5.9	92.2
-	-	20.6
-	...	99.7
-	-	100.0

ПЛОЩАДИ СЕЛЬСКОХОЗЯЙСТВЕННЫХ КУЛЬТУР
И МНОГОЛЕТНИХ НАСАЖДЕНИЙ

71. СТРУКТУРА ПОСЕВНОЙ ПЛОЩАДИ ЗЕРНОВЫХ И ЗЕРНОБОБОВЫХ

(в процентах от посевной площади зерновых и зернобобовых)

	Сельскохозяйственные организации - всего	в том числе	
		сельскохозяйственные организации, не относящиеся к субъектам малого предпринимательства	малые предприятия - всего
Всего по области	66.0	34.1	30.0
в том числе по муниципальным районам	65.9	34.2	30.0
Азовский	64.8	30.8	32.2
Аксайский	70.3	0.6	62.5
Багаевский	56.1	...	49.5
Белокалитвинский	84.8	57.3	26.3
Боковский	58.3	...	57.4
Верхнедонской	82.3	...	70.4
Веселовский	73.8	71.6	2.2
Волгодонской	56.0	19.3	29.0
Дубовский	58.6	...	29.7
Егорлыкский	17.4	...	15.2
Заветинский	36.3	...	23.6
Зерноградский	78.0	50.4	19.6
Зимовниковский	73.7	42.1	30.6
Кагальницкий	87.0	58.9	28.1
Каменский	64.4	13.0	47.1
Кашарский	76.4	43.1	33.2
Константиновский	40.8	...	25.0
Красносулинский	73.1	...	60.3
Куйбышевский	73.9	-	72.6
Мартыновский	55.6	15.5	39.9
Матвеево-Курганский	68.0	30.9	35.2
Миллеровский	74.7	49.3	25.4
Милютинский	77.9	59.4	18.3
Морозовский	76.7	57.2	19.5
Мясниковский	88.8	75.6	13.2
Неклиновский	67.9	48.9	18.7
Обливский	87.1	20.0	58.7
Октябрьский	61.5	26.8	30.0
Орловский	40.5	10.4	26.8
Песчанокопский	61.4	54.1	7.3
Пролетарский	76.8	49.5	21.6
Ремонтненский	42.3	27.2	15.1
Родионово-Несветайский	67.4	...	22.1
Сальский	80.5	47.9	32.2
Семикаракорский	42.6	8.4	32.2
Советский	40.5	...	30.9
Тарасовский	45.7	...	39.4
Тацинский	46.7	21.4	25.0
Усть-Донецкий	90.0	...	77.0
Целинский	61.3	57.0	4.0
Цимлянский	81.3	33.3	45.9
Чертковский	72.4	41.6	30.0
Шолоховский	77.9	18.1	59.3



ПЛОЩАДИ СЕЛЬСКОХОЗЯЙСТВЕННЫХ КУЛЬТУР
И МНОГОЛЕТНИХ НАСАЖДЕНИЙ

КУЛЬТУР ПОД УРОЖАЙ 2016 ГОДА ПО КАТЕГОРИЯМ ХОЗЯЙСТВ

культур в хозяйствах всех категорий)

подсобные сельскохозяйственные предприятия несельскохозяйственных организаций	Крестьянские (фермерские) хозяйства и индивидуальные предприниматели - всего	Хозяйства населения
1.8	33.1	0.9
1.8	33.2	0.9
1.9	34.3	0.8
7.2	28.4	1.3
-	22.0	21.8
...	15.2	0.0
...	41.7	0.0
4.2	17.7	0.0
-	19.8	6.4
...	41.7	2.2
...	40.9	0.5
...	79.2	3.4
-	63.7	0.0
8.0	21.4	0.6
1.0	26.2	0.1
-	12.9	0.1
...	35.5	0.1
...	23.5	0.1
3.2	58.7	0.5
...	26.6	0.3
...	26.0	0.1
...	44.3	0.1
...	31.7	0.3
...	25.1	0.2
...	20.5	1.7
-	23.3	0.0
...	10.6	0.6
...	31.3	0.8
...	11.3	1.6
4.7	38.4	0.1
3.3	58.8	0.7
-	36.7	1.8
5.6	22.9	0.3
-	57.7	0.0
...	31.6	1.0
0.5	18.6	0.9
2.0	57.4	0.1
-	59.5	0.0
2.8	54.3	0.1
...	53.2	0.1
...	9.7	0.3
...	37.4	1.3
...	18.1	0.6
...	27.1	0.5
...	22.1	0.0

ПЛОЩАДИ СЕЛЬСКОХОЗЯЙСТВЕННЫХ КУЛЬТУР
И МНОГОЛЕТНИХ НАСАЖДЕНИЙ

	Сельскохозяйственные организации - всего	в том числе	
		сельскохозяйственные организации, не относящиеся к субъектам малого предпринимательства	малые предприятия - всего
в том числе по городским округам	77.7	-	40.0
Ростов-на-Дону	-	-	-
Азов	...	-	...
Батайск	...	-	...
Волгодонск	58.4	-	...
Гуково	-	-	-
Донецк	...	-	-
Зверево	...	-	...
Каменск	...	-	-
Новочеркасск	-	-	-
Новошахтинск	...	-	...
Таганрог	-	-	-
Шахты	-	-	-



ПЛОЩАДИ СЕЛЬСКОХОЗЯЙСТВЕННЫХ КУЛЬТУР
И МНОГОЛЕТНИХ НАСАЖДЕНИЙ

подсобные сельскохозяйственные предприятия несельскохозяйственных организаций	Крестьянские (фермерские) хозяйства и индивидуальные предприниматели - всего	Хозяйства населения
37.7	22.2	0.1
-	-	-
...	...	-
-	...	-
...	...	-
-	-	100.0
...	48.2	...
-	...	-
...	...	-
-	...	-
-	-	0.1
-	-	100.0
-	-	100.0

ПЛОЩАДИ СЕЛЬСКОХОЗЯЙСТВЕННЫХ КУЛЬТУР
И МНОГОЛЕТНИХ НАСАЖДЕНИЙ

72. СТРУКТУРА ПОСЕВНОЙ ПЛОЩАДИ ПШЕНИЦЫ ПОД УРОЖАЙ

(в процентах от посевной площади пшеницы)

	Сельскохозяйственные организации - всего	в том числе	
		сельскохозяйственные организации, не относящиеся к субъектам малого предпринимательства	малые предприятия - всего
Всего по области	67.3	35.9	29.7
в том числе по муниципальным районам	67.3	36.0	29.7
Азовский	65.3	30.6	32.4
Аксайский	74.4	...	69.5
Багаевский	49.4	...	41.5
Белокалитвинский	84.8	59.6	23.9
Боковский	67.6	...	66.4
Верхнедонской	79.9	...	65.8
Веселовский	81.0	79.4	1.5
Волгодонской	56.7	23.0	27.5
Дубовский	57.8	...	27.7
Егорлыкский	18.8	...	16.2
Заветинский	33.9	...	21.3
Зерноградский	77.4	49.1	21.9
Зимовниковский	73.9	42.6	30.6
Кагальницкий	86.1	60.4	25.6
Каменский	69.8	12.9	51.5
Кашарский	80.0	45.9	34.0
Константиновский	44.6	...	26.4
Красносулинский	73.7	...	61.0
Куйбышевский	76.6	-	74.9
Мартыновский	55.4	12.8	42.4
Матвеево-Курганский	68.5	33.5	33.1
Миллеровский	77.2	52.2	24.9
Милютинский	83.5	64.7	18.8
Морозовский	80.3	62.8	17.5
Мясниковский	89.2	77.6	11.6
Неклиновский	69.6	50.3	18.9
Обливский	87.1	16.5	63.6
Октябрьский	66.1	30.5	30.7
Орловский	38.9	10.2	24.7
Песчанокопский	64.8	57.8	7.0
Пролетарский	77.0	49.4	24.1
Ремонтненский	44.2	27.5	16.7
Родионово-Несветайский	70.4	...	21.6
Сальский	81.2	47.8	32.9
Семикаракорский	47.4	6.8	38.5
Советский	37.3	...	25.9
Тарасовский	46.6	...	39.1
Тацинский	46.0	21.7	23.8
Усть-Донецкий	91.6	...	78.4
Целинский	63.3	59.0	4.0
Цимлянский	83.3	36.5	45.1
Чертковский	78.3	49.6	28.3
Шолоховский	78.2	17.5	59.6



ПЛОЩАДИ СЕЛЬСКОХОЗЯЙСТВЕННЫХ КУЛЬТУР
И МНОГОЛЕТНИХ НАСАЖДЕНИЙ

2016 ГОДА ПО КАТЕГОРИЯМ ХОЗЯЙСТВ

в хозяйствах всех категорий)

подсобные сельскохозяйственные предприятия несельскохозяйственных организаций	Крестьянские (фермерские) хозяйства и индивидуальные предприниматели - всего	Хозяйства населения
1.7	32.1	0.6
1.7	32.1	0.6
2.3	34.0	0.6
4.4	24.6	1.0
-	26.9	23.6
...	15.2	...
...	32.4	...
...	20.1	-
-	17.4	1.6
...	41.8	1.5
...	41.6	0.6
...	80.3	0.9
-	66.1	-
6.4	22.1	0.5
...	26.0	...
-	13.9	...
...	30.2	0.0
...	19.9	...
3.4	55.0	0.4
...	25.9	0.4
...	23.3	0.0
...	44.4	0.2
...	31.4	0.1
...	22.8	0.1
-	16.5	-
-	19.7	-
-	10.3	0.6
...	30.2	0.2
...	10.7	2.2
4.9	33.9	...
4.0	60.4	0.7
-	34.7	0.4
3.5	22.8	0.2
-	55.8	-
...	28.9	0.7
0.5	18.0	0.8
2.0	52.6	0.0
-	62.7	-
3.9	53.3	0.1
...	54.0	-
...	8.3	0.2
...	35.8	0.8
...	16.1	0.5
...	21.3	0.4
...	21.8	-

ПЛОЩАДИ СЕЛЬСКОХОЗЯЙСТВЕННЫХ КУЛЬТУР
И МНОГОЛЕТНИХ НАСАЖДЕНИЙ

	Сельскохозяйственные организации - всего	в том числе	
		сельскохозяйственные организации, не относящиеся к субъектам малого предпринимательства	малые предприятия - всего
в том числе по городским округам	79.2	-	41.3
Ростов-на-Дону	-	-	-
Азов	...	-	...
Батайск	...	-	...
Волгодонск	49.8	-	...
Гуково	-	-	-
Донецк	...	-	-
Зверево	...	-	...
Каменск	...	-	-
Новочеркасск	-	-	-
Новошахтинск	...	-	...
Таганрог	-	-	-
Шахты	-	-	-



ПЛОЩАДИ СЕЛЬСКОХОЗЯЙСТВЕННЫХ КУЛЬТУР
И МНОГОЛЕТНИХ НАСАЖДЕНИЙ

подсобные сельскохозяйственные предприятия несельскохозяйственных организаций	Крестьянские (фермерские) хозяйства и индивидуальные предприниматели - всего	Хозяйства населения
37.8	20.8	...
-	-	-
...	...	-
-	...	-
...	...	-
-	-	-
...	...	-
-	...	-
...	...	-
-	...	-
-	-	...
-	-	-
-	-	-

ПЛОЩАДИ СЕЛЬСКОХОЗЯЙСТВЕННЫХ КУЛЬТУР
И МНОГОЛЕТНИХ НАСАЖДЕНИЙ

73. СТРУКТУРА ПОСЕВНОЙ ПЛОЩАДИ ЯЧМЕНЯ ПОД

(в процентах от посевной площади)

	Сельскохозяйственные организации - всего	в том числе	
		сельскохозяйственные организации, не относящиеся к субъектам малого предпринимательства	малые предприятия - всего
Всего по области	52.4	21.7	28.5
в том числе по муниципальным районам	52.4	21.8	28.5
Азовский	51.1	16.3	34.0
Аксайский	52.1	...	41.3
Багаевский	39.2	...	35.4
Белокалитвинский	78.4	36.9	39.0
Боковский	61.3	-	60.4
Верхнедонской	78.2	...	71.3
Веселовский	48.1	44.0	4.1
Волгодонской	33.7	...	27.1
Дубовский	68.3	...	47.6
Егорлыкский	12.1	...	9.7
Заветинский	45.7
Зерноградский	72.8	45.3	14.9
Зимовниковский	70.9	40.6	27.8
Кагальницкий	81.0	30.7	50.3
Каменский	59.1	15.2	43.9
Кашарский	63.4	...	28.0
Константиновский	28.6	...	20.3
Красносулинский	68.4	...	65.2
Куйбышевский	49.4	-	49.4
Мартыновский	49.2	17.0	32.2
Матвеево-Курганский	52.7	15.5	35.1
Миллеровский	39.2	...	26.2
Милютинский	46.8	...	34.9
Морозовский	53.1	31.5	21.6
Мясниковский	89.1	57.6	30.4
Неклиновский	56.9	36.4	19.6
Обливский	79.5	...	34.0
Октябрьский	45.4	16.6	24.7
Орловский	38.4	7.8	30.0
Песчанокопский	32.2	24.1	8.1
Пролетарский	66.2	39.3	22.7
Ремонтненский	48.8	41.0	7.7
Родионово-Несветайский	38.7	...	26.1
Сальский	70.6	33.9	35.7
Семикаракорский	28.0	8.0	18.8
Советский	25.2	-	25.2
Тарасовский	32.0	...	28.8
Тацинский	33.3	...	28.0
Усть-Донецкий	57.4	...	43.2
Целинский	40.4	37.7	2.7
Цимлянский	74.9	29.6	40.0
Чертковский	58.9	13.5	42.8
Шолоховский	70.2	...	49.3



ПЛОЩАДИ СЕЛЬСКОХОЗЯЙСТВЕННЫХ КУЛЬТУР
И МНОГОЛЕТНИХ НАСАЖДЕНИЙ

УРОЖАЙ 2016 ГОДА ПО КАТЕГОРИЯМ ХОЗЯЙСТВ

ячменя в хозяйствах всех категорий)

подсобные сельскохозяйственные предприятия несельскохозяйственных организаций	Крестьянские (фермерские) хозяйства и индивидуальные предприниматели - всего	Хозяйства населения
2.1	44.8	2.7
2.1	44.9	2.8
...	47.7	1.2
9.3	46.0	1.9
-	25.5	35.3
...	21.5	...
...	38.7	-
-	21.8	-
-	30.3	21.6
...	60.5	5.8
...	31.6	...
...	76.5	11.4
-	54.3	-
12.7	25.9	1.3
...	28.8	0.2
-	18.8	...
-	40.6	0.3
-	36.1	0.5
4.0	70.4	1.0
-	31.4	0.2
-	50.5	0.1
-	50.8	0.0
...	46.6	0.7
-	60.2	0.7
...	46.8	6.4
-	46.8	0.1
...	10.3	...
...	38.9	4.2
...	19.9	0.6
...	54.6	0.0
...	60.6	0.9
-	58.0	9.8
4.3	32.9	0.9
-	51.2	...
...	59.7	1.6
1.0	27.7	1.7
...	71.8	0.2
-	74.8	-
...	67.8	0.2
-	66.2	0.5
-	40.6	...
-	54.1	5.5
...	23.4	1.7
...	40.6	0.5
-	29.8	...

ПЛОЩАДИ СЕЛЬСКОХОЗЯЙСТВЕННЫХ КУЛЬТУР
И МНОГОЛЕТНИХ НАСАЖДЕНИЙ

	Сельскохозяйственные организации - всего	в том числе	
		сельскохозяйственные организации, не относящиеся к субъектам малого предпринимательства	малые предприятия - всего
в том числе по городским округам	72.2	-	...
Ростов-на-Дону	-	-	-
Азов	-	-	-
Батайск	-	-	-
Волгодонск	...	-	...
Гуково	-	-	-
Донецк	-	-	-
Зверево	-	-	-
Каменск	-	-	-
Новочеркасск	-	-	-
Новошахтинск	...	-	...
Таганрог	-	-	-
Шахты	-	-	-



ПЛОЩАДИ СЕЛЬСКОХОЗЯЙСТВЕННЫХ КУЛЬТУР
И МНОГОЛЕТНИХ НАСАЖДЕНИЙ

подсобные сельскохозяйственные предприятия несельскохозяйственных организаций	Крестьянские (фермерские) хозяйства и индивидуальные предприниматели - всего	Хозяйства населения
...	27.8	...
-	-	-
-	...	-
-	-	-
...	-	-
-	-	-
-	100.0	...
-	...	-
-	-	-
-	-	-
-	-	-
-	-	-
-	-	-
-	-	-

ПЛОЩАДИ СЕЛЬСКОХОЗЯЙСТВЕННЫХ КУЛЬТУР
И МНОГОЛЕТНИХ НАСАЖДЕНИЙ

74. СТРУКТУРА ПОСЕВНОЙ ПЛОЩАДИ ОВСА ПОД УРОЖАЙ

(в процентах от посевной площади)

	Сельскохозяйственные организации - всего	в том числе	
		сельскохозяйственные организации, не относящиеся к субъектам малого предпринимательства	малые предприятия - всего
Всего по области	58.8	27.2	29.2
в том числе по муниципальным районам	58.9	27.3	29.3
Азовский	...	-	...
Аксайский	...	-	...
Багаевский	-	-	-
Белокалитвинский	71.8	-	71.8
Боковский	-	-	-
Верхнедонской	92.2	...	88.5
Веселовский	-
Волгодонской	-	-	-
Дубовский	-	-	-
Егорлыкский	...	-	...
Заветинский	...	-	...
Зерноградский	97.7	83.4	-
Зимовниковский	-
Кагальницкий	100.0	100.0	-
Каменский	81.9	...	53.1
Кашарский	50.4	...	37.0
Константиновский	-	-	-
Красносулинский	...	-	...
Куйбышевский	-	-	-
Мартыновский	-	-	-
Матвеево-Курганский	40.1
Миллеровский	77.1	...	18.5
Милютинский	-	-	-
Морозовский	-	-	-
Мясниковский	-
Неклиновский	75.1	69.4	...
Обливский	-	-	-
Октябрьский	...	-	...
Орловский	50.6	45.1	...
Песчанокопский	...	-	...
Пролетарский	...	-	...
Ремонтненский	-
Родионово-Несветайский	...	-	...
Сальский
Семикаракорский	-
Советский	-	-	-
Тарасовский	28.3
Тацинский	-	-	-
Усть-Донецкий	-	-	-
Целинский	63.1	61.3	...
Цимлянский	...	-	...
Чертковский	40.4	...	24.0
Шолоховский	70.8



ПЛОЩАДИ СЕЛЬСКОХОЗЯЙСТВЕННЫХ КУЛЬТУР
И МНОГОЛЕТНИХ НАСАЖДЕНИЙ

2016 ГОДА ПО КАТЕГОРИЯМ ХОЗЯЙСТВ

овса в хозяйствах всех категорий)

подсобные сельскохозяйственные предприятия несельскохозяйственных организаций	Крестьянские (фермерские) хозяйства и индивидуальные предприниматели - всего	Хозяйства населения
2.3	40.9	0.3
2.3	40.8	0.3
-	88.0	0.0
...	...	-
-	-	-
-	28.2	-
-	100.0	-
...	...	-
-	...	-
-	...	-
-	100.0	-
-	94.5	...
-	...	-
...	2.3	-
-	-	-
-	-	-
-	18.1	-
-	49.6	-
-	...	-
-	...	-
-	...	-
-	...	-
-	59.9	-
-	22.9	-
-	-	-
-
-	-	-
-	...	-
-	-	-
...	50.2	11.0
-	49.4	-
-	73.3	1.5
-	-	-
-	...	-
-	...	0.3
-
...	...	-
-	-	-
...	71.7	-
-	100.0	-
-	...	-
-	36.7	0.2
-	-	...
...	59.0	0.5
-	29.2	-

ПЛОЩАДИ СЕЛЬСКОХОЗЯЙСТВЕННЫХ КУЛЬТУР
И МНОГОЛЕТНИХ НАСАЖДЕНИЙ

	Сельскохозяйственные организации - всего	в том числе	
		сельскохозяйственные организации, не относящиеся к субъектам малого предпринимательства	малые предприятия - всего
в том числе по городским округам	-	-	-
Ростов-на-Дону	-	-	-
Азов	-	-	-
Батайск	-	-	-
Волгодонск	-	-	-
Гуково	-	-	-
Донецк	-	-	-
Зверево	-	-	-
Каменск	-	-	-
Новочеркасск	-	-	-
Новошахтинск	-	-	-
Таганрог	-	-	-
Шахты	-	-	-



ПЛОЩАДИ СЕЛЬСКОХОЗЯЙСТВЕННЫХ КУЛЬТУР
И МНОГОЛЕТНИХ НАСАЖДЕНИЙ

подсобные сельскохозяйственные предприятия несельскохозяйственных организаций	Крестьянские (фермерские) хозяйства и индивидуальные предприниматели - всего	Хозяйства населения
-	...	-
-	-	-
-	-	-
-	-	-
-	-	-
-	-	-
-	-	-
-	...	-
-	-	-
-	-	-
-	-	-
-	-	-
-	-	-
-	-	-
-	-	-

ПЛОЩАДИ СЕЛЬСКОХОЗЯЙСТВЕННЫХ КУЛЬТУР
И МНОГОЛЕТНИХ НАСАЖДЕНИЙ

75. СТРУКТУРА ПОСЕВНОЙ ПЛОЩАДИ КУКУРУЗЫ НА ЗЕРНО

(в процентах от посевной площади)

	Сельскохозяйственные организации - всего	в том числе	
		сельскохозяйственные организации, не относящиеся к субъектам малого предпринимательства	малые предприятия - всего
Всего по области	64.6	30.3	32.6
в том числе по муниципальным районам	64.6	30.3	32.6
Азовский	64.1	45.0	19.2
Аксайский	82.6	-	54.4
Багаевский	89.7	...	88.5
Белокалитвинский	84.6	57.8	26.3
Боковский	44.0	-	44.0
Верхнедонской	79.3	...	70.5
Веселовский	76.0	71.6	...
Волгодонской	78.5	...	32.9
Дубовский	-	-	-
Егорлыкский	12.4	...	12.0
Заветинский	-	-	-
Зерноградский	73.4	45.7	20.8
Зимовниковский	-	-	-
Кагальницкий	91.5	52.1	39.4
Каменский	42.9	14.9	23.9
Кашарский	71.7	...	44.8
Константиновский	36.7	...	24.2
Красносулинский	70.9	...	59.6
Куйбышевский	70.1	-	70.1
Мартыновский	99.9	...	79.0
Матвеево-Курганский	76.1	22.9	51.8
Миллеровский	68.0	51.7	16.3
Милютинский	75.6
Морозовский	-
Мясниковский	82.9	75.2	...
Неклиновский	66.3	46.3	20.1
Обливский	...	-	...
Октябрьский	56.9	17.2	35.4
Орловский
Песчанокопский	67.0	59.2	7.8
Пролетарский	100.0	...	-
Ремонтненский	-	-	-
Родионово-Несветайский	64.7	...	28.4
Сальский	93.5	79.9	13.6
Семикаракорский	43.3	...	26.1
Советский	...	-	...
Тарасовский	47.7	...	41.3
Тацинский	82.6
Усть-Донецкий
Целинский	52.5	48.0	...
Цимлянский	-	-	-
Чертковский	67.0	33.5	33.4
Шолоховский	75.7	...	67.6



ПЛОЩАДИ СЕЛЬСКОХОЗЯЙСТВЕННЫХ КУЛЬТУР
И МНОГОЛЕТНИХ НАСАЖДЕНИЙ

ПОД УРОЖАЙ 2016 ГОДА ПО КАТЕГОРИЯМ ХОЗЯЙСТВ

кукурузы на зерно в хозяйствах всех категорий)

подсобные сельскохозяйственные предприятия несельскохозяйственных организаций	Крестьянские (фермерские) хозяйства и индивидуальные предприниматели - всего	Хозяйства населения
1.6	33.7	1.7
1.6	33.7	1.7
-	32.4	3.5
...	13.7	3.7
-	...	7.3
...	15.3	0.1
-	56.0	...
...	20.7	0.0
-	18.6	5.4
...	...	0.0
-	-	100.0
-	81.3	6.3
-	-	100.0
...	25.7	0.9
-	...	0.1
-	8.5	0.0
...	57.1	0.0
...	28.1	0.2
-	63.3	0.0
-	29.0	0.2
-	29.4	0.5
...	-	0.1
...	22.2	1.7
-	31.3	0.7
-	3.5	20.9
-	...	0.0
-	16.6	0.5
-	31.8	1.8
-	-	...
...	43.1	0.1
-	...	0.2
-	30.7	2.3
...	-	0.0
-	-	100.0
-	31.3	4.1
-	5.4	1.0
...	56.0	0.7
-	...	1.0
-	52.2	0.1
-	17.0	0.3
-	17.1	2.7
-	46.3	1.1
-	-	100.0
...	31.6	1.4
-	24.3	0.0

ПЛОЩАДИ СЕЛЬСКОХОЗЯЙСТВЕННЫХ КУЛЬТУР
И МНОГОЛЕТНИХ НАСАЖДЕНИЙ

	Сельскохозяйственные организации - всего	в том числе	
		сельскохозяйственные организации, не относящиеся к субъектам малого предпринимательства	малые предприятия - всего
в том числе по городским округам	-	-	-
Ростов-на-Дону	-	-	-
Азов	-	-	-
Батайск	-	-	-
Волгодонск	-	-	-
Гуково	-	-	-
Донецк	-	-	-
Зверево	-	-	-
Каменск	-	-	-
Новочеркасск	-	-	-
Новошахтинск	-	-	-
Таганрог	-	-	-
Шахты	-	-	-



ПЛОЩАДИ СЕЛЬСКОХОЗЯЙСТВЕННЫХ КУЛЬТУР
И МНОГОЛЕТНИХ НАСАЖДЕНИЙ

подсобные сельскохозяйственные предприятия несельскохозяйственных организаций	Крестьянские (фермерские) хозяйства и индивидуальные предприниматели - всего	Хозяйства населения
-	...	10.1
-	-	-
-	-	-
-	-	-
-	-	-
-	-	...
-	-	-
-	-	-
-	...	-
-	-	-
-	-	...
-	-	100.0
-	-	100.0

ПЛОЩАДИ СЕЛЬСКОХОЗЯЙСТВЕННЫХ КУЛЬТУР
И МНОГОЛЕТНИХ НАСАЖДЕНИЙ

76. СТРУКТУРА ПОСЕВНОЙ ПЛОЩАДИ ПРОСА ПОД

(в процентах от посевной площади)

	Сельскохозяйственные организации - всего	в том числе	
		сельскохозяйственные организации, не относящиеся к субъектам малого предпринимательства	малые предприятия - всего
Всего по области	68.9	25.6	40.3
в том числе по муниципальным районам	68.9	25.6	40.3
Азовский	59.6	-	59.6
Аксайский	99.9	-	99.9
Багаевский	...	-	...
Белокалитвинский	91.6	60.4	31.2
Боковский	41.7	-	41.7
Верхнедонской	85.7	...	83.9
Веселовский	-
Волгодонской	77.1	-	31.6
Дубовский	43.0
Егорлыкский	-	-	-
Заветинский	49.0
Зерноградский
Зимовниковский	91.8	25.7	66.2
Кагальницкий	-
Каменский	70.4	-	66.0
Кашарский	27.8
Константиновский	42.1	...	33.3
Красносулинский	...	-	...
Куйбышевский	...	-	...
Мартыновский	61.8	...	47.9
Матвеево-Курганский	-	-	-
Миллеровский	81.9	...	54.4
Милютинский	62.4	52.9	9.5
Морозовский	80.3	34.8	45.5
Мясниковский	-
Неклиновский
Обливский	92.7	27.7	54.0
Октябрьский	74.1	...	50.7
Орловский	79.2	24.0	55.2
Песчанокопский	-	-	-
Пролетарский	56.1	-	...
Ремонтненский	14.9	10.9	...
Родионово-Несветайский	...	-	...
Сальский
Семикаракорский	74.1	47.2	...
Советский	64.7	...	54.2
Тарасовский	63.3	-	60.6
Тацинский	42.3	...	37.8
Усть-Донецкий	...	-	...
Целинский	-	-	-
Цимлянский	74.6	...	55.5
Чертковский	76.0
Шолоховский	75.6	...	46.1



ПЛОЩАДИ СЕЛЬСКОХОЗЯЙСТВЕННЫХ КУЛЬТУР
И МНОГОЛЕТНИХ НАСАЖДЕНИЙ

УРОЖАЙ 2016 ГОДА ПО КАТЕГОРИЯМ ХОЗЯЙСТВ

проса в хозяйствах всех категорий)

подсобные сельскохозяйственные предприятия несельскохозяйственных организаций	Крестьянские (фермерские) хозяйства и индивидуальные предприниматели - всего	Хозяйства населения
2.9	31.0	0.1
2.9	31.0	0.1
-	40.4	0.0
-	-	...
-	-	...
-	8.4	0.0
-	58.3	-
-	14.3	-
-
...	22.5	...
...	57.0	-
-
-	51.0	-
-	-	-
-	8.2	-
-	-	-
...	29.6	-
-	72.2	...
-	57.9	-
-	44.6	-
-	...	-
-	38.2	-
-	...	11.1
-	17.9	0.2
-	37.5	0.0
-	19.7	0.0
-	-	...
-	67.9	0.4
...	7.3	-
-	25.7	0.3
-	20.8	...
-	99.7	...
...	43.9	-
-	85.1	-
-	...	0.9
-	-	-
-
-	35.3	-
...	36.7	...
-	57.7	0.0
-	16.6	0.1
-	-	100.0
-	25.4	...
-	23.6	0.4
-	24.4	...

ПЛОЩАДИ СЕЛЬСКОХОЗЯЙСТВЕННЫХ КУЛЬТУР
И МНОГОЛЕТНИХ НАСАЖДЕНИЙ

	Сельскохозяйственные организации - всего	в том числе	
		сельскохозяйственные организации, не относящиеся к субъектам малого предпринимательства	малые предприятия - всего
в том числе по городским округам	-	-	-
Ростов-на-Дону	-	-	-
Азов	-	-	-
Батайск	-	-	-
Волгодонск	-	-	-
Гуково	-	-	-
Донецк	-	-	-
Зверево	-	-	-
Каменск	-	-	-
Новочеркасск	-	-	-
Новошахтинск	-	-	-
Таганрог	-	-	-
Шахты	-	-	-



ПЛОЩАДИ СЕЛЬСКОХОЗЯЙСТВЕННЫХ КУЛЬТУР
И МНОГОЛЕТНИХ НАСАЖДЕНИЙ

подсобные сельскохозяйственные предприятия несельскохозяйственных организаций	Крестьянские (фермерские) хозяйства и индивидуальные предприниматели - всего	Хозяйства населения
-	-	100.0
-	-	-
-	-	-
-	-	-
-	-	-
-	-	-
-	-	-
-	-	-
-	-	-
-	-	-
-	-	100.0
-	-	-
-	-	...

ПЛОЩАДИ СЕЛЬСКОХОЗЯЙСТВЕННЫХ КУЛЬТУР
И МНОГОЛЕТНИХ НАСАЖДЕНИЙ

77. СТРУКТУРА ПОСЕВНОЙ ПЛОЩАДИ ГРЕЧИХИ

(в процентах от посевной площади)

	Сельскохозяйственные организации - всего	в том числе	
		сельскохозяйственные организации, не относящиеся к субъектам малого предпринимательства	малые предприятия - всего
Всего по области	95.6	21.7	73.9
в том числе по муниципальным районам	95.6	21.7	73.9
Азовский	-	-	-
Аксайский	-	-	-
Багаевский	-	-	-
Белокалитвинский	-	-	-
Боковский	-	-	-
Верхнедонской	93.7	...	78.9
Веселовский	-	-	-
Волгодонской	-	-	-
Дубовский	-	-	-
Егорлыкский	-	-	-
Заветинский	-	-	-
Зерноградский	-	-	-
Зимовниковский	-	-	-
Кагальницкий	-
Каменский	-	-	-
Кашарский	-	-	-
Константиновский	-	-	-
Красносулинский	-	-	-
Куйбышевский	-	-	-
Мартыновский	-	-	-
Матвеево-Курганский	-	-	-
Миллеровский	...	-	...
Милютинский	-	-	-
Морозовский	-	-	-
Мясниковский	-	-	-
Неклиновский	-	-	-
Обливский	-	-	-
Октябрьский	-	-	-
Орловский	-	-	-
Песчанокопский	-	-	-
Пролетарский	-	-	-
Ремонтненский	-	-	-
Родионово-Несветайский	...	-	...
Сальский	-	-	-
Семикаракорский	-	-	-
Советский	-	-	-
Тарасовский	-	-	-
Тацинский	-	-	-
Усть-Донецкий	-	-	-
Целинский	-	-	-
Цимлянский	-	-	-
Чертковский	-	-	-
Шолоховский	100.0



ПЛОЩАДИ СЕЛЬСКОХОЗЯЙСТВЕННЫХ КУЛЬТУР
И МНОГОЛЕТНИХ НАСАЖДЕНИЙ

	Сельскохозяйственные организации - всего	в том числе	
		сельскохозяйственные организации, не относящиеся к субъектам малого предпринимательства	малые предприятия - всего
в том числе по городским округам	-	-	-
Ростов-на-Дону	-	-	-
Азов	-	-	-
Батайск	-	-	-
Волгодонск	-	-	-
Гуково	-	-	-
Донецк	-	-	-
Зверево	-	-	-
Каменск	-	-	-
Новочеркасск	-	-	-
Новошахтинск	-	-	-
Таганрог	-	-	-
Шахты	-	-	-



ПЛОЩАДИ СЕЛЬСКОХОЗЯЙСТВЕННЫХ КУЛЬТУР
И МНОГОЛЕТНИХ НАСАЖДЕНИЙ

78. СТРУКТУРА ПОСЕВНОЙ ПЛОЩАДИ ЗЕРНОБОБОВЫХ КУЛЬТУР

(в процентах от посевной площади зернобобовых)

	Сельскохозяйственные организации - всего	в том числе	
		сельскохозяйственные организации, не относящиеся к субъектам малого предпринимательства	малые предприятия - всего
Всего по области	83.4	54.7	26.8
в том числе по муниципальным районам	83.4	54.7	26.8
Азовский	84.8	48.2	36.6
Аксайский	100.0	-	81.4
Багаевский	85.4	...	60.1
Белокалитвинский
Боковский	...	-	...
Верхнедонской	...	-	...
Веселовский	98.8	98.8	-
Волгодонской	-	-	-
Дубовский	...	-	...
Егорлыкский	54.0	...	50.7
Заветинский	-	-	-
Зерноградский	96.1	74.0	8.4
Зимовниковский	-	-	-
Кагальницкий	95.9	83.1	12.8
Каменский	-	-	-
Кашарский	74.7	...	24.8
Константиновский
Красносулинский	97.7	...	31.4
Куйбышевский	...	-	...
Мартыновский	25.9	-	25.9
Матвеево-Курганский	95.6	56.8	38.8
Миллеровский	97.3	...	48.2
Милютинский	99.4
Морозовский	90.1	86.6	...
Мясниковский	-	-	-
Неклиновский	69.9	61.5	8.5
Обливский	97.3
Октябрьский	51.5
Орловский	70.5	-	70.5
Песчанокопский	75.6	67.9	7.7
Пролетарский	47.9
Ремонтненский	-	-	-
Родионово-Несветайский	95.4
Сальский	80.2	48.2	31.7
Семикаракорский	44.4	...	32.0
Советский	...	-	...
Тарасовский	...	-	...
Тацинский	94.9
Усть-Донецкий	100.0	...	87.6
Целинский	87.4	81.0	6.3
Цимлянский	50.7	-	50.7
Чертковский	90.2	-	81.7
Шолоховский	100.0	-	100.0



ПЛОЩАДИ СЕЛЬСКОХОЗЯЙСТВЕННЫХ КУЛЬТУР
И МНОГОЛЕТНИХ НАСАЖДЕНИЙ

ПОД УРОЖАЙ 2016 ГОДА ПО КАТЕГОРИЯМ ХОЗЯЙСТВ

культур в хозяйствах всех категорий)

подсобные сельскохозяйственные предприятия несельскохозяйственных организаций	Крестьянские (фермерские) хозяйства и индивидуальные предприниматели - всего	Хозяйства населения
1.9	16.5	0.0
1.9	16.5	0.0
-	15.2	0.0
...	-	-
-	14.5	...
-
-	92.4	...
-
-
-	-	-
-	-	-
-	46.0	...
-	-	-
13.8	3.9	...
-	-	100.0
-	4.1	...
-	...	0.6
-	25.3	-
-	55.3	...
-
-
-	74.1	...
-	4.4	0.0
-	2.7	-
-
-	9.9	-
-	-	-
-	30.1	0.0
...	...	-
...	48.5	0.0
-	29.5	0.0
-	24.4	0.0
...	52.1	0.0
-	...	-
-	...	0.0
...	19.5	0.3
-	55.6	-
-	62.8	-
...	...	-
-
-	-	...
-	12.6	-
-	...	0.0
...	...	-
-	-	...

ПЛОЩАДИ СЕЛЬСКОХОЗЯЙСТВЕННЫХ КУЛЬТУР
И МНОГОЛЕТНИХ НАСАЖДЕНИЙ

	Сельскохозяйственные организации - всего	в том числе	
		сельскохозяйственные организации, не относящиеся к субъектам малого предпринимательства	малые предприятия - всего
в том числе по городским округам	-	-	-
Ростов-на-Дону	-	-	-
Азов	-	-	-
Батайск	-	-	-
Волгодонск	-	-	-
Гуково	-	-	-
Донецк	-	-	-
Зверево	-	-	-
Каменск	-	-	-
Новочеркасск	-	-	-
Новошахтинск	-	-	-
Таганрог	-	-	-
Шахты	-	-	-



ПЛОЩАДИ СЕЛЬСКОХОЗЯЙСТВЕННЫХ КУЛЬТУР
И МНОГОЛЕТНИХ НАСАЖДЕНИЙ

подсобные сельскохозяйственные предприятия несельскохозяйственных организаций	Крестьянские (фермерские) хозяйства и индивидуальные предприниматели - всего	Хозяйства населения
-	-	100.0
-	-	-
-	-	-
-	-	-
-	-	-
-	-	...
-	-	-
-	-	-
-	-	-
-	-	-
-	-	-
-	-	-
-	-	100.0

ПЛОЩАДИ СЕЛЬСКОХОЗЯЙСТВЕННЫХ КУЛЬТУР
И МНОГОЛЕТНИХ НАСАЖДЕНИЙ

79. СТРУКТУРА ПОСЕВНОЙ ПЛОЩАДИ ТЕХНИЧЕСКИХ КУЛЬТУР

(в процентах от посевной площади технических

	Сельскохозяйственные организации - всего	в том числе	
		сельскохозяйственные организации, не относящиеся к субъектам малого предпринимательства	малые предприятия - всего
Всего по области	70.6	36.5	32.5
в том числе по муниципальным районам	70.5	36.6	32.4
Азовский	64.1	32.7	28.4
Аксайский	73.2	...	68.6
Багаевский	67.3	...	57.5
Белокалитвинский	85.2	66.7	17.3
Боковский	59.8	...	56.4
Верхнедонской	77.7	...	65.3
Веселовский	77.6	75.0	...
Волгодонской	52.6	...	35.1
Дубовский	75.9	...	51.3
Егорлыкский	16.3	...	13.6
Заветинский
Зерноградский	75.9	42.8	24.8
Зимовниковский	25.8	21.3	...
Кагальницкий	87.7	61.5	26.2
Каменский	75.0	10.5	63.4
Кашарский	80.2	42.5	37.6
Константиновский	51.0	...	37.0
Красносулинский	76.9	...	52.5
Куйбышевский	72.8	-	72.0
Мартыновский	74.1	...	59.3
Матвеево-Курганский	70.8	27.9	40.4
Миллеровский	73.1	42.9	30.1
Милютинский	76.7	...	17.3
Морозовский	75.4	65.0	10.4
Мясниковский	89.5	80.0	9.5
Неклиновский	67.8	45.8	21.5
Обливский	89.6	25.8	55.1
Октябрьский	62.4	28.6	29.2
Орловский	48.1	...	27.5
Песчанокопский	68.8	61.4	7.4
Пролетарский	89.8	72.4	13.5
Ремонтненский	57.6
Родионово-Несветайский	77.4	...	30.1
Сальский	85.6	61.7	23.6
Семикаракорский	56.7	...	49.7
Советский	27.4	-	27.4
Тарасовский	55.9	...	50.3
Тацинский	62.9	46.0	16.1
Усть-Донецкий	96.2	...	87.6
Целинский	57.9	52.0	5.8
Цимлянский	84.1	40.9	42.1
Чертковский	85.0	59.7	24.9
Шолоховский	67.5	14.4	53.1



ПЛОЩАДИ СЕЛЬСКОХОЗЯЙСТВЕННЫХ КУЛЬТУР
И МНОГОЛЕТНИХ НАСАЖДЕНИЙ

ПОД УРОЖАЙ 2016 ГОДА ПО КАТЕГОРИЯМ ХОЗЯЙСТВ

культур в хозяйствах всех категорий)

подсобные сельскохозяйственные предприятия несельскохозяйственных организаций	Крестьянские (фермерские) хозяйства и индивидуальные предприниматели - всего	Хозяйства населения
1.7	29.0	0.4
1.5	29.1	0.4
3.0	35.7	0.2
...	24.9	1.9
-	24.4	8.2
...	14.8	0.0
...	40.1	...
...	22.3	...
-	13.8	8.5
...	46.1	1.3
...	24.1	...
...	82.9	0.9
-
8.4	23.8	0.2
-	74.2	0.0
-	12.2	0.1
...	24.9	0.0
...	19.8	0.0
4.4	48.6	0.5
...	23.0	0.1
...	27.1	0.1
-	25.9	0.0
...	29.2	0.1
...	26.7	0.2
...	21.6	1.7
-	24.6	...
-	9.0	1.5
...	31.4	0.8
...	10.1	0.3
4.6	37.6	0.0
9.9	51.9	0.0
-	31.2	0.0
...	10.2	0.0
-	42.4	-
...	22.6	0.0
...	14.2	0.2
-	43.3	0.0
-	72.6	-
...	44.0	0.1
...	37.1	0.0
-	3.8	0.0
-	41.7	0.5
...	15.9	0.0
...	14.9	0.1
-	32.5	-

ПЛОЩАДИ СЕЛЬСКОХОЗЯЙСТВЕННЫХ КУЛЬТУР
И МНОГОЛЕТНИХ НАСАЖДЕНИЙ

	Сельскохозяйственные организации - всего	в том числе	
		сельскохозяйственные организации, не относящиеся к субъектам малого предпринимательства	малые предприятия - всего
в том числе по городским округам	84.5	-	44.7
Ростов-на-Дону	-	-	-
Азов	-	-	-
Батайск	...	-	...
Волгодонск	...	-	-
Гуково	-	-	-
Донецк	...	-	-
Зверево	...	-	...
Каменск	-	-	-
Новочеркасск	-	-	-
Новошахтинск	...	-	...
Таганрог	-	-	-
Шахты	-	-	-



ПЛОЩАДИ СЕЛЬСКОХОЗЯЙСТВЕННЫХ КУЛЬТУР
И МНОГОЛЕТНИХ НАСАЖДЕНИЙ

подсобные сельскохозяйственные предприятия несельскохозяйственных организаций	Крестьянские (фермерские) хозяйства и индивидуальные предприниматели - всего	Хозяйства населения
39.8	15.3	0.2
-	-	...
-	-	...
-	-	-
...	...	-
-	-	100.0
...	-	...
-	...	-
-
-	-	-
-	-	0.4
-	...	20.9
-	-	100.0

ПЛОЩАДИ СЕЛЬСКОХОЗЯЙСТВЕННЫХ КУЛЬТУР
И МНОГОЛЕТНИХ НАСАЖДЕНИЙ

**80. СТРУКТУРА ПОСЕВНОЙ ПЛОЩАДИ САХАРНОЙ СВЕКЛЫ
ПОД УРОЖАЙ 2016 ГОДА ПО КАТЕГОРИЯМ ХОЗЯЙСТВ**

(в процентах от посевной площади сахарной свеклы в хозяйствах всех категорий)

	Сельско-хозяйственные организации - всего	в том числе			Крестьянские (фермерские) хозяйства и индивидуальные предприниматели - всего
		сельскохозяйственные организации, не относящиеся к субъектам малого предпринимательства	малые предприятия - всего	подсобные сельскохозяйственные предприятия несельскохозяйственных организаций	
Всего по области	70.0	48.8	21.2	-	30.0
в том числе по муниципальным районам	70.0	48.8	21.2	-	30.0
Азовский	55.0	39.5	...	-	...
Аксайский	-	-	-	-	-
Багаевский	-	-	-	-	-
Белокалитвинский	-	-	-	-	-
Боковский	-	-	-	-	-
Верхнедонской	-	-	-	-	-
Веселовский	-	-	-	-	...
Волгодонской	-	-	-	-	-
Дубовский	-	-	-	-	-
Егорлыкский	26.6	-	73.4
Заветинский	-	-	-	-	-
Зерноградский	-	...
Зимовниковский	-	-	-	-	-
Кагальницкий	-	-	-
Каменский	-	-	-	-	-
Кашарский	-	-	-	-	-
Константиновский	-	-	-	-	-
Красносулинский	-	-	-	-	-
Куйбышевский	-	-	-	-	-
Мартыновский	-	-	-	-	-
Матвеево-Курганский	-	-	-	-	-
Миллеровский	-	-	-	-	-
Милютинский	-	-	-	-	-
Морозовский	-	-	-	-	-
Мясниковский	-	-	-	-	-
Неклиновский	-	-	-	-	-
Обливский	-	-	-	-	-
Октябрьский	-	-	-	-	-
Орловский	-	-	-	-	-
Песчанокопский	86.6	53.1	33.5	-	13.4
Пролетарский	-	-	-	-	-
Ремонтненский	-	-	-	-	-
Родионово-Несветайский	-	-	-	-	-
Сальский	-	...
Семикаракорский	-	-	-	-	-
Советский	-	-	-	-	-
Тарасовский	-	-	-	-	-
Тацинский	-	-	-	-	-
Усть-Донецкий	-	-	-	-	-
Целинский	92.6	70.0	...	-	7.4
Цимлянский	-	-	-	-	-
Чертковский	-	-	-	-	-
Шолоховский	-	-	-	-	-



ПЛОЩАДИ СЕЛЬСКОХОЗЯЙСТВЕННЫХ КУЛЬТУР
И МНОГОЛЕТНИХ НАСАЖДЕНИЙ

	Сельско- хозяйствен- ные организации - всего	в том числе			Крестьянские (фермерские) хозяйства и индиви- дуальные предприни- матели - всего
		сельско- хозяйственные организации, не относящиеся к субъектам малого предпринима- тельства	малые пред- приятия - всего	подсобные сельско- хозяйствен- ные предприятия несельско- хозяйствен- ных организаций	
в том числе по городским округам	-	-	-	-	-
Ростов-на-Дону	-	-	-	-	-
Азов	-	-	-	-	-
Батайск	-	-	-	-	-
Волгодонск	-	-	-	-	-
Гуково	-	-	-	-	-
Донецк	-	-	-	-	-
Зверево	-	-	-	-	-
Каменск	-	-	-	-	-
Новочеркасск	-	-	-	-	-
Новошахтинск	-	-	-	-	-
Таганрог	-	-	-	-	-
Шахты	-	-	-	-	-

ПЛОЩАДИ СЕЛЬСКОХОЗЯЙСТВЕННЫХ КУЛЬТУР
И МНОГОЛЕТНИХ НАСАЖДЕНИЙ

81. СТРУКТУРА ПОСЕВНОЙ ПЛОЩАДИ ПОДСОЛНЕЧНИКА НА ЗЕРНО

(в процентах от посевной площади)

	Сельскохозяйственные организации - всего	в том числе	
		сельскохозяйственные организации, не относящиеся к субъектам малого предпринимательства	малые предприятия - всего
Всего по области	68.6	36.1	31.0
в том числе по муниципальным районам	68.5	36.2	31.0
Азовский	57.6	28.6	26.8
Аксайский	66.8	...	60.3
Багаевский	67.0	...	57.1
Белокалитвинский	87.7	72.3	15.4
Боковский	65.3	...	61.7
Верхнедонской	73.7	...	57.3
Веселовский	74.0	72.1	...
Волгодонской	68.4	...	37.0
Дубовский	66.0	...	64.6
Егорлыкский	12.9	...	11.1
Заветинский	-	-	-
Зерноградский	74.4	41.2	25.2
Зимовниковский	38.5
Кагальницкий	85.9	61.5	24.4
Каменский	68.9	13.2	54.1
Кашарский	84.6	43.2	41.2
Константиновский	43.8	...	25.9
Красносулинский	75.3	...	54.2
Куйбышевский	71.4	-	70.5
Мартыновский	74.3	...	59.4
Матвеево-Курганский	64.8	20.0	42.3
Миллеровский	72.6	49.1	23.4
Милютинский	85.0	...	7.7
Морозовский	90.3	83.9	...
Мясниковский	88.2	77.5	10.7
Неклиновский	65.2	43.5	21.2
Обливский	88.5	...	67.8
Октябрьский	53.0	15.1	31.2
Орловский	40.5	...	21.7
Песчанокопский	72.4	68.7	3.6
Пролетарский	87.2	72.7	14.6
Ремонтненский	-	-	-
Родионово-Несветайский	72.6	...	22.9
Сальский	88.7	65.0	23.7
Семикаракорский	51.0	...	44.0
Советский	89.9	-	89.9
Тарасовский	44.2	...	40.1
Тацинский	81.8	...	16.9
Усть-Донецкий	98.3	...	89.1
Целинский	54.1	51.6	2.5
Цимлянский	88.7	-	81.2
Чертковский	83.5	61.7	21.5
Шолоховский	67.6	15.7	51.9



ПЛОЩАДИ СЕЛЬСКОХОЗЯЙСТВЕННЫХ КУЛЬТУР
И МНОГОЛЕТНИХ НАСАЖДЕНИЙ

ПОД УРОЖАЙ 2016 ГОДА ПО КАТЕГОРИЯМ ХОЗЯЙСТВ

на зерно в хозяйствах всех категорий)

подсобные сельскохозяйственные предприятия несельскохозяйственных организаций	Крестьянские (фермерские) хозяйства и индивидуальные предприниматели - всего	Хозяйства населения
1.5	30.8	0.6
1.4	30.9	0.6
2.2	42.2	0.2
...	30.3	2.9
-	24.6	8.3
-	12.3	0.0
...	34.6	...
...	26.3	...
-	15.8	10.2
...	29.3	2.2
-	34.0	-
...	86.1	1.0
-	-	-
8.0	25.3	0.2
-	61.5	0.0
-	14.0	0.1
...	31.1	0.0
...	15.4	...
6.9	55.2	1.0
...	24.5	0.2
...	28.5	0.1
-	25.7	0.0
...	35.1	0.1
...	27.1	0.3
-	11.7	3.4
-	9.7	...
-	10.1	1.7
...	33.9	0.9
-
6.7	47.0	0.0
...	59.5	0.0
-	27.6	0.1
-	12.8	0.0
-	-	-
-	27.4	0.0
-	10.9	0.4
-	49.0	0.0
-	10.1	-
...	55.6	0.1
...	18.2	0.0
-	1.7	0.0
-	45.2	0.7
...	11.3	0.0
...	16.3	0.2
-	32.4	-

ПЛОЩАДИ СЕЛЬСКОХОЗЯЙСТВЕННЫХ КУЛЬТУР
И МНОГОЛЕТНИХ НАСАЖДЕНИЙ

	Сельскохозяйственные организации - всего	в том числе	
		сельскохозяйственные организации, не относящиеся к субъектам малого предпринимательства	малые предприятия - всего
в том числе по городским округам	75.8	-	44.8
Ростов-на-Дону	-	-	-
Азов	-	-	-
Батайск	...	-	...
Волгодонск	-	-	-
Гуково	-	-	-
Донецк	...	-	-
Зверево	...	-	...
Каменск	-	-	-
Новочеркасск	-	-	-
Новошахтинск	...	-	...
Таганрог	-	-	-
Шахты	-	-	-



ПЛОЩАДИ СЕЛЬСКОХОЗЯЙСТВЕННЫХ КУЛЬТУР
И МНОГОЛЕТНИХ НАСАЖДЕНИЙ

подсобные сельскохозяйственные предприятия несельскохозяйственных организаций	Крестьянские (фермерские) хозяйства и индивидуальные предприниматели - всего	Хозяйства населения
...	23.8	0.3
-	-	...
-	-	...
-	-	-
-	...	-
-	-	100.0
...	-	-
-	...	-
-
-	-	-
-	-	0.7
-	-	100.0
-	-	100.0

ПЛОЩАДИ СЕЛЬСКОХОЗЯЙСТВЕННЫХ КУЛЬТУР
И МНОГОЛЕТНИХ НАСАЖДЕНИЙ

**82. СТРУКТУРА ПОСЕВНОЙ ПЛОЩАДИ КАРТОФЕЛЯ
ПОД УРОЖАЙ 2016 ГОДА ПО КАТЕГОРИЯМ ХОЗЯЙСТВ**

(в процентах от посевной площади картофеля в хозяйствах всех категорий)

	Сельскохозяйственные организации - всего	Крестьянские (фермерские) хозяйства и индивидуальные предприниматели - всего	Хозяйства населения
Всего по области	17.9	11.0	71.1
в том числе по муниципальным районам	19.1	11.8	69.1
Азовский	97.4
Аксайский	4.9	27.8	67.3
Багаевский	26.5	29.3	44.1
Белокалитвинский	90.2
Боковский	-	-	100.0
Верхнедонской	99.3
Веселовский	74.3	11.3	14.4
Волгодонской	-	-	100.0
Дубовский	-	-	100.0
Егорлыкский	63.8
Заветинский	-	-	100.0
Зерноградский	-	-	100.0
Зимовниковский	-	-	100.0
Кагальницкий	-	-	100.0
Каменский	...	-	95.8
Кашарский	-	-	100.0
Константиновский	-	...	89.0
Красносулинский	-	...	99.2
Куйбышевский	-	-	100.0
Мартыновский	-	...	83.8
Матвеево-Курганский	-	...	99.6
Миллеровский	-	-	100.0
Милютинский	-	-	100.0
Морозовский	-	-	100.0
Мясниковский	-	-	100.0
Неклиновский	-	0.8	99.2
Обливский	-	-	100.0
Октябрьский	92.3
Орловский	-	-	100.0
Песчанокопский	-	-	100.0
Пролетарский	...	-	30.6
Ремонтненский	-	-	100.0
Родионово-Несветайский	-	-	100.0
Сальский	...	-	66.3
Семикаракорский	44.4	38.0	17.6
Советский	-	-	100.0
Тарасовский	-	-	100.0
Тацинский	-	11.3	88.7
Усть-Донецкий	-	...	99.3
Целинский	...	-	95.2
Цимлянский	-	-	100.0
Чертковский	-	-	100.0
Шолоховский	46.4



ПЛОЩАДИ СЕЛЬСКОХОЗЯЙСТВЕННЫХ КУЛЬТУР
И МНОГОЛЕТНИХ НАСАЖДЕНИЙ

	Сельскохозяйственные организации - всего	Крестьянские (фермерские) хозяйства и индивидуальные предприниматели - всего	Хозяйства населения
в том числе по городским округам	-	...	100.0
Ростов-на-Дону	-	-	100.0
Азов	-	-	100.0
Батайск	-	-	100.0
Волгодонск	-	-	100.0
Гуково	-	-	100.0
Донецк	-	-	100.0
Зверево	-	-	100.0
Каменск	-	-	100.0
Новочеркасск	-	...	99.6
Новошахтинск	-	-	100.0
Таганрог	-	-	100.0
Шахты	-	-	100.0

ПЛОЩАДИ СЕЛЬСКОХОЗЯЙСТВЕННЫХ КУЛЬТУР
И МНОГОЛЕТНИХ НАСАЖДЕНИЙ

**83. СТРУКТУРА ПОСЕВНОЙ ПЛОЩАДИ ОВОЩЕЙ ОТКРЫТОГО ГРУНТА ПОД УРОЖАЙ 2016 ГОДА
ПО КАТЕГОРИЯМ ХОЗЯЙСТВ**

(в процентах от посевной площади овощей открытого грунта в хозяйствах всех категорий)

	Сельскохозяйственные организации - всего	Крестьянские (фермерские) хозяйства и индивидуальные предприниматели - всего	Хозяйства населения
Всего по области	11.7	18.2	70.2
в том числе по муниципальным районам			
Азовский	12.6	20.3	67.2
Аксайский	14.8	37.9	47.4
Аксайский	...	19.1	72.8
Багаевский	26.0	23.5	50.5
Белокалитвинский	98.9
Боковский	-	-	100.0
Верхнедонской	-	-	100.0
Веселовский	44.7	34.4	20.9
Волгодонской	2.3	19.7	78.0
Дубовский	-	...	93.6
Егорлыкский	...	4.7	86.7
Заветинский	-	-	100.0
Зерноградский	-	-	100.0
Зимовниковский	-	6.5	93.5
Кагальницкий	-	-	100.0
Каменский	...	12.3	84.6
Кашарский	-	-	100.0
Константиновский	-	-	100.0
Красносулинский	-	11.4	88.6
Куйбышевский	77.1
Мартыновский	...	24.0	74.5
Матвеево-Курганский	...	16.8	81.9
Миллеровский	65.0
Милютинский	-	...	99.9
Морозовский	-	-	100.0
Мясниковский	96.8
Неклиновский	...	2.0	88.2
Обливский	-	-	100.0
Октябрьский	86.5
Орловский	-	...	98.4
Песчанокопский	-	-	100.0
Пролетарский	77.8
Ремонтненский	-	-	100.0
Родионово-Несветайский	-	6.6	93.4
Сальский	91.9
Семикаракорский	27.5	48.3	24.2
Советский	-	-	100.0
Тарасовский	-	...	92.7
Тацинский	-	12.5	87.5
Усть-Донецкий	-	...	99.7
Целинский	-	...	94.2
Цимлянский	-	-	100.0
Чертковский	-	...	99.5
Шолоховский	-	2.5	97.5



ПЛОЩАДИ СЕЛЬСКОХОЗЯЙСТВЕННЫХ КУЛЬТУР
И МНОГОЛЕТНИХ НАСАЖДЕНИЙ

	Сельскохозяйственные организации - всего	Крестьянские (фермерские) хозяйства и индивидуальные предприниматели - всего	Хозяйства населения
в том числе по городским округам	...	0.3	95.6
Ростов-на-Дону	-	-	100.0
Азов	...	2.3	52.8
Батайск	-	-	100.0
Волгодонск	-	...	99.4
Гуково	-	-	100.0
Донецк	-	...	98.9
Зверево	-	-	100.0
Каменск	-	-	100.0
Новочеркасск	97.7
Новошахтинск	-	-	100.0
Таганрог	-	-	100.0
Шахты	-	-	100.0

ПЛОЩАДИ СЕЛЬСКОХОЗЯЙСТВЕННЫХ КУЛЬТУР
И МНОГОЛЕТНИХ НАСАЖДЕНИЙ

**84. СТРУКТУРА ПОСЕВНОЙ ПЛОЩАДИ ПРОДОВОЛЬСТВЕННЫХ БАХЧЕВЫХ КУЛЬТУР
ПОД УРОЖАЙ 2016 ГОДА ПО КАТЕГОРИЯМ ХОЗЯЙСТВ**

(в процентах от посевной площади продовольственных бахчевых культур в хозяйствах всех категорий)

	Сельскохозяйственные организации - всего	Крестьянские (фермерские) хозяйства и индивидуальные предприниматели - всего	Хозяйства населения
Всего по области	14.8	65.1	20.1
в том числе по муниципальным районам	14.8	65.4	19.8
Азовский	18.7	12.4	68.9
Аксайский	51.3	14.5	34.2
Багаевский	28.0
Белокалитвинский	...	34.4	52.4
Боковский	-	-	100.0
Верхнедонской	76.7	-	23.3
Веселовский	...	65.6	26.2
Волгодонской	...	30.9	68.0
Дубовский	...	42.8	49.4
Егорлыкский	-	97.0	3.0
Заветинский	-	-	100.0
Зерноградский	11.8
Зимовниковский	-	92.8	7.2
Кагальницкий	6.2
Каменский	...	59.5	14.2
Кашарский	-	...	60.7
Константиновский	37.8
Красносулинский	52.5
Куйбышевский	...	40.5	27.9
Мартыновский	...	65.1	18.9
Матвеево-Курганский	...	49.5	26.3
Миллеровский	-	83.7	16.3
Милютинский	-	-	100.0
Морозовский	-	98.5	1.5
Мясниковский	56.4	...	30.8
Неклиновский	44.5	34.9	20.5
Обливский	...	31.1	58.7
Октябрьский	...	48.1	30.1
Орловский	...	14.8	48.1
Песчанокопский	15.9
Пролетарский	-	-	100.0
Ремонтненский	...	-	0.3
Родионово-Несветайский	-	33.9	66.1
Сальский	...	49.5	20.8
Семикаракорский	-	...	22.9
Советский	-	...	2.6
Тарасовский	-	58.5	41.5
Тацинский	...	86.8	6.7
Усть-Донецкий	-	84.6	15.4
Целинский	48.4	49.2	2.4
Цимлянский	...	67.6	4.1
Чертковский	...	-	40.8
Шолоховский	...	87.8	0.9



ПЛОЩАДИ СЕЛЬСКОХОЗЯЙСТВЕННЫХ КУЛЬТУР
И МНОГОЛЕТНИХ НАСАЖДЕНИЙ

	Сельскохозяйственные организации - всего	Крестьянские (фермерские) хозяйства и индивидуальные предприниматели - всего	Хозяйства населения
в том числе по городским округам	76.1
Ростов-на-Дону	-	-	100.0
Азов	-	-	100.0
Батайск	-	-	100.0
Волгодонск	-	...	78.0
Гуково	-	-	100.0
Донецк	8.2
Зверево	-	-	100.0
Каменск	-	-	100.0
Новочеркасск	-	-	100.0
Новошахтинск	-	-	100.0
Таганрог	-	-	100.0
Шахты	-	-	100.0

ПЛОЩАДИ СЕЛЬСКОХОЗЯЙСТВЕННЫХ КУЛЬТУР
И МНОГОЛЕТНИХ НАСАЖДЕНИЙ

85. СТРУКТУРА ПОСЕВНОЙ ПЛОЩАДИ КОРМОВЫХ КУЛЬТУР

(в процентах от посевной площади)

	Сельскохозяйственные организации - всего	в том числе	
		сельскохозяйственные организации, не относящиеся к субъектам малого предпринимательства	малые предприятия - всего
Всего по области	60.5	39.3	20.2
в том числе по муниципальным районам	60.6	39.3	20.3
Азовский	60.9	41.4	19.2
Аксайский	76.6	-	74.3
Багаевский	39.6	...	36.0
Белокалитвинский	73.2	35.3	37.9
Боковский	53.4	-	53.4
Верхнедонской	64.6	-	64.6
Веселовский	67.3	67.3	-
Волгодонской	47.8	...	28.3
Дубовский	21.7	...	19.4
Егорлыкский	9.5	-	9.5
Заветинский	35.1	...	21.1
Зерноградский	94.8	75.9	1.1
Зимовниковский	78.8	56.3	22.5
Кагальницкий	95.1	79.0	16.1
Каменский	49.3	...	47.6
Кашарский	46.1	...	34.5
Константиновский	79.1	...	48.8
Красносулинский	31.0	...	29.6
Куйбышевский	32.2	-	32.2
Мартыновский	50.0	...	25.8
Матвеево-Курганский	81.1	49.0	32.1
Миллеровский	92.1	90.5	...
Милютинский	23.0
Морозовский	83.5	72.3	9.9
Мясниковский	97.0	87.5	...
Неклиновский	81.9	70.5	11.4
Обливский	57.3	-	47.5
Октябрьский	67.9	20.7	40.4
Орловский	56.0	26.9	28.9
Песчанокопский	44.7	10.0	...
Пролетарский	71.4	50.7	18.1
Ремонтненский	38.3	27.9	10.4
Родионово-Несветайский	72.2
Сальский	88.3	78.6	9.4
Семикаракорский	61.4
Советский	11.4	-	11.4
Тарасовский	31.0
Тацинский	51.4
Усть-Донецкий	66.2
Целинский	74.6	74.6	-
Цимлянский	86.7	40.1	46.6
Чертковский	83.0	79.4	3.5
Шолоховский	76.2	...	40.1



ПЛОЩАДИ СЕЛЬСКОХОЗЯЙСТВЕННЫХ КУЛЬТУР
И МНОГОЛЕТНИХ НАСАЖДЕНИЙ

ПОД УРОЖАЙ 2016 ГОДА ПО КАТЕГОРИЯМ ХОЗЯЙСТВ

кормовых культур в хозяйствах всех категорий)

подсобные сельскохозяйственные предприятия несельскохозяйственных организаций	Крестьянские (фермерские) хозяйства и индивидуальные предприниматели - всего	Хозяйства населения
1.1	31.4	8.1
1.1	31.3	8.1
...	23.4	15.7
...	13.3	10.1
-	...	59.1
-	24.8	2.0
-	45.8	0.8
-	34.1	1.3
-	3.7	29.1
...	48.1	4.2
-	49.7	28.5
-	48.4	42.1
-	64.9	0.1
...	3.7	1.5
-	19.6	1.6
-	3.5	1.5
...	36.1	14.6
-	47.9	5.9
-	6.3	14.6
-	56.3	12.7
-	54.6	13.2
...	48.4	1.7
-	7.7	11.2
-	5.4	2.5
...	4.4	72.5
...	15.8	0.7
-	1.2	1.8
-	14.0	4.1
...	28.4	14.3
6.7	30.0	2.1
...	39.3	4.7
-	16.6	38.7
...	23.8	4.7
-	61.7	0.0
-	12.1	15.7
...	6.9	4.8
...	35.3	3.4
-	87.1	1.4
...	22.0	47.0
-	44.7	3.9
...	12.2	21.6
-	6.2	19.2
-	11.1	2.3
-	10.1	6.9
-	23.8	0.1

ПЛОЩАДИ СЕЛЬСКОХОЗЯЙСТВЕННЫХ КУЛЬТУР
И МНОГОЛЕТНИХ НАСАЖДЕНИЙ

	Сельскохозяйственные организации - всего	в том числе	
		сельскохозяйственные организации, не относящиеся к субъектам малого предпринимательства	малые предприятия - всего
в том числе по городским округам	-	-	-
Ростов-на-Дону	-	-	-
Азов	-	-	-
Батайск	-	-	-
Волгодонск	-	-	-
Гуково	-	-	-
Донецк	-	-	-
Зверево	-	-	-
Каменск	-	-	-
Новочеркасск	-	-	-
Новошахтинск	-	-	-
Таганрог	-	-	-
Шахты	-	-	-



ПЛОЩАДИ СЕЛЬСКОХОЗЯЙСТВЕННЫХ КУЛЬТУР
И МНОГОЛЕТНИХ НАСАЖДЕНИЙ

подсобные сельскохозяйственные предприятия несельскохозяйственных организаций	Крестьянские (фермерские) хозяйства и индивидуальные предприниматели - всего	Хозяйства населения
-	78.4	21.6
-	-	...
-	...	2.2
-	-	100.0
-	...	-
-	-	100.0
-	97.2	2.8
-	-	...
-	...	-
-	-	-
-	-	100.0
-	-	100.0
-	-	100.0

ПЛОЩАДИ СЕЛЬСКОХОЗЯЙСТВЕННЫХ КУЛЬТУР
И МНОГОЛЕТНИХ НАСАЖДЕНИЙ

86. СТРУКТУРА ПОСЕВНЫХ ПЛОЩАДЕЙ ПОД УРОЖАЙ 2016 ГОДА ПО ВИДАМ

(в процентах от общей посевной площади)

	Зерновые и зернобобовые культуры - всего	пшеница	рожь	ячмень
Всего по области	72.9	51.6	0.1	9.9
в том числе по муниципальным районам	72.9	51.6	0.1	9.9
Азовский	69.1	52.6	-	7.7
Аксайский	65.5	45.0	...	11.2
Багаевский	82.2	50.2	-	15.1
Белокалитвинский	74.7	48.6	-	9.4
Боковский	55.6	33.8	-	4.6
Верхнедонской	58.9	35.1	1.1	4.4
Веселовский	75.4	51.3	-	17.6
Волгодонской	80.7	50.5	-	17.2
Дубовский	72.1	59.4	...	9.6
Егорлыкский	67.4	43.3	...	10.1
Заветинский	59.5	51.3	0.9	4.5
Зерноградский	76.8	53.4	...	11.6
Зимовниковский	89.4	75.9	-	12.3
Кагальницкий	76.2	53.8	0.0	8.3
Каменский	72.7	48.5	-	7.8
Кашарский	67.5	48.9	0.5	5.5
Константиновский	78.9	55.5	-	15.5
Красносулинский	71.4	45.7	-	12.5
Куйбышевский	75.2	57.0	...	5.9
Мартыновский	82.3	56.4	-	18.4
Матвеево-Курганский	67.8	49.5	0.0	9.6
Миллеровский	63.4	42.0	0.3	3.0
Милютинский	72.2	47.3	...	9.1
Морозовский	77.2	51.1	-	12.8
Мясниковский	63.1	52.5	-	6.2
Неклиновский	71.4	53.1	0.0	6.8
Обливский	79.0	49.0	-	14.0
Октябрьский	71.6	50.8	-	12.3
Орловский	83.6	67.5	...	11.9
Песчанокопский	67.1	45.0	0.0	9.7
Пролетарский	81.2	58.7	-	12.7
Ремонтненский	71.6	60.4	-	5.6
Родионово-Несветайский	67.0	51.2	-	7.2
Сальский	78.7	59.4	-	9.1
Семикаракорский	76.9	50.2	-	19.9
Советский	75.9	51.5	-	9.3
Тарасовский	73.6	45.6	0.9	12.6
Тацинский	80.7	49.7	-	17.5
Усть-Донецкий	64.5	47.5	-	4.2
Целинский	73.4	55.1	-	8.6
Цимлянский	78.5	60.2	-	9.4
Чертковский	59.3	36.6	-	5.8
Шолоховский	64.4	30.8	...	6.0



ПЛОЩАДИ СЕЛЬСКОХОЗЯЙСТВЕННЫХ КУЛЬТУР
И МНОГОЛЕТНИХ НАСАЖДЕНИЙ

СЕЛЬСКОХОЗЯЙСТВЕННЫХ КУЛЬТУР В ХОЗЯЙСТВАХ ВСЕХ КАТЕГОРИЙ

в хозяйствах всех категорий)

из них					
овес	кукуруза на зерно	просо	гречиха	рис	зернобобовые культуры
0.3	4.8	2.2	0.1	0.3	2.5
0.3	4.8	2.3	0.1	0.3	2.5
0.1	4.1	0.3	-	-	4.3
0.3	5.6	1.1	-	...	0.7
-	10.4	0.4	-	...	3.0
0.5	6.7	5.3	...	-	1.2
1.2	7.5	4.4	-	-	1.9
1.6	7.4	4.2	1.1	-	0.4
0.1	3.1	1.3	-	-	2.1
...	1.4	5.0	-	5.6	-
0.2	0.0	2.6	-	-	...
0.3	11.9	0.1	-	-	1.6
0.4	0.0	1.0	-	-	-
0.4	5.5	...	-	-	5.8
...	0.0	1.1	-	-	0.0
0.0	6.2	-	6.9
0.6	11.5	2.4	-	-	0.0
0.6	3.1	0.9	...	-	4.0
...	6.2	1.0	-	-	0.7
0.0	9.4	0.4	-	-	2.8
...	10.9	...	-	-	1.3
...	1.6	2.7	-	...	1.2
0.1	6.2	0.0	-	-	2.3
0.6	9.2	2.2	...	-	2.2
-	2.9	6.2	-	-	2.7
0.0	1.9	7.1	-	-	4.0
...	4.0	...	-	-	-
0.1	8.2	0.2	-	-	2.7
-	...	11.2	-	-	3.7
0.3	6.0	0.7	-	-	1.0
0.4	0.4	2.1	-	-	1.1
0.1	3.8	0.1	-	-	8.3
...	0.8	1.2	-	6.8	0.9
0.5	0.0	4.4	-	-	...
0.1	5.4	0.3	...	-	2.7
0.3	2.8	...	-	-	6.5
0.4	2.7	1.3	-	-	2.0
-	0.4	13.3	-	-	1.4
0.2	8.9	3.2	-	-	0.2
0.1	2.5	6.0	-	-	0.5
...	2.3	0.7	-	-	9.6
0.4	5.3	0.0	-	-	4.2
0.6	0.0	7.5	-	-	0.5
1.3	9.6	2.5	-	-	0.5
1.9	15.7	3.7	1.5	-	1.5

ПЛОЩАДИ СЕЛЬСКОХОЗЯЙСТВЕННЫХ КУЛЬТУР
И МНОГОЛЕТНИХ НАСАЖДЕНИЙ

	Зерновые и зернобобовые культуры - всего			
		пшеница	рожь	ячмень
в том числе по городским округам	48.9	43.4	...	5.0
Ростов-на-Дону	-	-	-	-
Азов	42.5	40.9	-	...
Батайск	-	-
Волгодонск	63.7	52.7	-	...
Гуково	0.1	-	-	-
Донецк	32.5	11.2
Зверево	-	...
Каменск	75.8	...	-	-
Новочеркасск	-	-
Новошахтинск	52.2	46.0	-	...
Таганрог	0.3	-	-	-
Шахты	0.2	-	-	-



ПЛОЩАДИ СЕЛЬСКОХОЗЯЙСТВЕННЫХ КУЛЬТУР
И МНОГОЛЕТНИХ НАСАЖДЕНИЙ

из них					
овес	кукуруза на зерно	просо	гречиха	рис	зернобобовые культуры
...	0.2	0.0	-	-	0.0
-	-	-	-	-	-
-	-	-	-	-	-
-	-	-	-	-	-
-	-	-	-	-	-
-	...	-	-	-	...
...	-	-	-	-	-
-	-	-	-	-	-
-	...	-	-	-	-
-	-	-	-	-	-
-	...	0.1	-	-	-
-	0.3	-	-	-	-
-	0.2	...	-	-	0.0

ПЛОЩАДИ СЕЛЬСКОХОЗЯЙСТВЕННЫХ КУЛЬТУР
И МНОГОЛЕТНИХ НАСАЖДЕНИЙ

	Технические культуры - всего	сахарная свекла	масличные культуры - всего	подсолнечник на зерно
Всего по области	20.8	0.4	20.1	12.9
в том числе по муниципальным районам	20.8	0.4	20.1	12.9
Азовский	25.1	3.1	21.4	16.6
Аксайский	19.5	-	19.5	12.6
Багаевский	8.7	-	8.7	8.6
Белокалитвинский	21.4	-	21.2	12.4
Боковский	39.1	-	39.1	18.1
Верхнедонской	38.5	-	38.4	28.6
Веселовский	18.0	...	18.0	15.0
Волгодонской	9.2	-	9.2	5.1
Дубовский	18.2	-	18.1	8.2
Егорлыкский	27.3	1.8	25.4	24.6
Заветинский	0.8	-	0.8	-
Зерноградский	20.3	0.8	19.5	17.7
Зимовниковский	2.2	-	1.6	1.0
Кагальницкий	18.9	...	18.5	16.5
Каменский	23.7	-	23.7	17.4
Кашарский	30.9	-	30.9	21.8
Константиновский	19.7	-	19.7	9.8
Красносулинский	25.6	-	25.6	20.1
Куйбышевский	23.2	-	23.2	20.7
Мартыновский	14.2	-	13.9	6.0
Матвеево-Курганский	24.8	-	24.8	16.9
Миллеровский	27.5	-	27.3	22.7
Милютинский	22.6	-	22.3	11.3
Морозовский	20.2	-	19.4	6.1
Мясниковский	21.9	-	21.9	19.5
Неклиновский	22.7	-	22.5	19.7
Обливский	15.6	-	14.2	1.5
Октябрьский	21.4	-	20.6	11.6
Орловский	7.9	-	7.6	4.0
Песчанокопский	30.9	3.9	25.8	9.0
Пролетарский	14.7	-	14.7	5.5
Ремонтненский	1.9	-	1.2	-
Родионово-Несветайский	29.6	-	29.4	18.9
Сальский	15.4	0.6	14.5	6.7
Семикаракорский	12.0	-	12.0	9.9
Советский	21.9	-	21.9	2.3
Тарасовский	24.9	-	24.9	18.1
Тацинский	15.8	-	15.4	9.2
Усть-Донецкий	31.1	-	30.7	12.5
Целинский	23.1	1.8	20.9	15.8
Цимлянский	15.7	-	14.8	2.3
Чертковский	35.8	-	35.5	20.2
Шолоховский	31.1	-	30.6	22.8



ПЛОЩАДИ СЕЛЬСКОХОЗЯЙСТВЕННЫХ КУЛЬТУР
И МНОГОЛЕТНИХ НАСАЖДЕНИЙ

из них			Картофель	Овощные и бахчевые культуры - всего	из них овощи открытого грунта
соя	рапс	горчица			
0.2	0.1	0.2	0.4	0.8	0.5
0.2	0.1	0.2	0.3	0.7	0.5
...	...	0.0	0.8	1.8	1.7
...	-	-	3.9	2.9	2.2
...	-	-	2.0	6.2	4.7
-	0.3	0.4	0.3
...	-	-	0.3	0.2	0.2
0.3	-	...	0.4	0.2	0.2
...	-	...	1.5	2.4	2.2
...	-	-	0.2	2.7	2.5
-	-	0.3	0.0	0.2	0.1
...	-	-	0.3	2.4	0.5
-	-	-	0.0	0.1	0.1
...	-	-	0.1	0.1	0.1
-	-	-	0.0	0.1	0.1
-	...	-	0.1	0.2	0.2
-	-	...	0.2	1.4	0.5
0.1	-	-	0.2	0.1	0.1
-	-	-	0.1	0.2	0.1
...	-	-	0.6	0.6	0.5
-	...	-	0.2	0.6	0.5
...	0.1	0.6	0.4
0.1	...	-	0.5	0.8	0.6
1.1	...	-	0.3	0.8	0.5
-	-	...	0.2	0.2	0.2
...	-	...	0.0	0.1	0.1
-	...	-	0.2	0.7	0.6
...	...	-	0.6	1.3	1.0
-	-	1.5	0.1	1.1	0.3
-	-	-	0.4	1.1	0.5
-	-	...	0.0	0.2	0.1
...	0.1	0.1	0.1
-	0.2	0.2	0.2
-	-	...	0.0	0.0	0.0
...	-	...	0.3	0.6	0.5
-	-	...	0.3	0.3	0.2
-	-	...	4.4	4.5	4.1
...	-	-	0.1	0.2	0.1
...	-	...	0.1	0.2	0.1
-	-	-	0.2	0.4	0.2
-	-	-	0.6	1.0	0.6
-	-	...	0.1	0.3	0.2
-	0.2	0.5	0.2
3.0	-	-	0.4	0.4	0.3
...	-	...	0.4	0.6	0.1

ПЛОЩАДИ СЕЛЬСКОХОЗЯЙСТВЕННЫХ КУЛЬТУР
И МНОГОЛЕТНИХ НАСАЖДЕНИЙ

	Технические культуры - всего	сахарная свекла	масличные культуры - всего	подсолнечник на зерно
в том числе по городским округам	20.4	-	20.4	13.1
Ростов-на-Дону	...	-
Азов	...	-
Батайск	...	-
Волгодонск	...	-
Гуково	0.8	-	0.8	0.8
Донецк	45.8	-
Зверево	...	-
Каменск	...	-
Новочеркасск	-	-	-	-
Новошахтинск	27.4	-	27.4	14.8
Таганрог	0.3	-	0.1	0.1
Шахты	0.0	-	0.0	0.0



ПЛОЩАДИ СЕЛЬСКОХОЗЯЙСТВЕННЫХ КУЛЬТУР
И МНОГОЛЕТНИХ НАСАЖДЕНИЙ

из них			Картофель	Овощные и бахчевые культуры - всего	из них овощи открытого грунта
соя	рапс	горчица			
-	-	...	7.9	19.6	18.9
-	-	-	7.9	92.1	89.4
-	-	-	7.1	28.5	28.2
-	-	-	3.9	18.7	18.0
-	-	-	4.7	9.8	8.3
-	-	-	32.6	64.0	63.5
-	-	...	3.3	10.0	9.2
-	-	-	2.4	1.3	1.2
-	-	-	6.5	16.2	16.2
-	-	-	28.1	66.3	64.3
-	-	-	6.5	13.6	12.9
-	-	-	21.0	78.1	76.5
-	-	-	35.0	63.8	62.8

ПЛОЩАДИ СЕЛЬСКОХОЗЯЙСТВЕННЫХ КУЛЬТУР
И МНОГОЛЕТНИХ НАСАЖДЕНИЙ

	Кормовые культуры - всего	из них			
		травы однолетние	травы многолетние	кормовые культуры на силос (без кукурузы)	кукуруза на корм
Всего по области	5.2	1.4	3.1	0.1	0.6
в том числе по муниципальным районам	5.2	1.3	3.1	0.1	0.6
Азовский	3.2	1.4	1.1	0.0	0.6
Аксайский	8.2	4.1	2.4	0.0	1.2
Багаевский	0.9	0.3	0.6
Белокалитвинский	3.2	1.0	2.0	0.0	0.1
Боковский	4.8	1.7	3.0	...	0.0
Верхнедонской	1.9	0.4	1.0	-	0.4
Веселовский	2.8	1.1	1.2	0.0	0.4
Волгодонской	7.2	2.3	4.8	0.0	0.0
Дубовский	9.5	3.0	6.3	0.1	...
Егорлыкский	2.7	0.4	1.8	0.0	0.3
Заветинский	39.7	7.3	32.3	-	-
Зерноградский	2.7	0.2	2.0	0.0	0.5
Зимовниковский	8.4	2.6	5.4	0.0	0.3
Кагальницкий	4.6	1.3	1.8	0.0	1.4
Каменский	2.0	1.0	0.9	0.0	0.1
Кашарский	1.2	0.8	0.3	0.0	0.1
Константиновский	1.2	0.3	0.7	...	0.1
Красносулинский	1.9	0.5	0.9	0.0	0.3
Куйбышевский	0.7	0.2	0.5	-	0.0
Мартыновский	2.8	0.9	1.9	-	0.0
Матвеево-Курганский	6.1	1.5	2.2	0.0	2.3
Миллеровский	8.0	0.5	2.7	1.7	3.1
Милютинский	4.8	1.9	2.1	0.0	0.5
Морозовский	2.4	0.4	2.0	0.0	0.0
Мясниковский	14.1	2.1	5.7	0.1	6.1
Неклиновский	4.1	0.8	1.9	0.1	1.3
Обливский	4.2	2.2	1.3	...	0.5
Октябрьский	5.5	0.9	4.2	0.0	0.4
Орловский	8.3	3.1	4.9	0.0	0.2
Песчанокопский	1.8	1.0	0.5	0.0	0.3
Пролетарский	3.7	0.8	2.8	0.0	0.1
Ремонтненский	26.5	6.4	20.1
Родионово-Несветайский	2.5	0.2	1.0	0.0	0.9
Сальский	5.3	1.3	3.1	0.0	0.9
Семикаракорский	2.2	0.2	1.1	0.7	0.3
Советский	1.9	1.0	0.9	...	0.0
Тарасовский	1.2	0.0	1.0	0.0	0.1
Тащинский	2.9	1.6	1.1	0.0	0.1
Усть-Донецкий	3.0	1.0	1.9	0.0	0.0
Целинский	3.1	0.4	2.2	...	0.5
Цимлянский	5.2	1.5	2.6	0.0	1.0
Чертковский	4.1	0.7	2.0	0.0	1.4
Шолоховский	3.4	1.1	1.5	...	0.4



ПЛОЩАДИ СЕЛЬСКОХОЗЯЙСТВЕННЫХ КУЛЬТУР
И МНОГОЛЕТНИХ НАСАЖДЕНИЙ

	Кормовые культуры - всего	из них			
		травы однолетние	травы многолетние	кормовые культуры на силос (без кукурузы)	кукуруза на корм
в том числе по городским округам	3.1	2.0	0.6	0.1	0.4
Ростов-на-Дону	-	-	-
Азов	21.8	8.6	...	-	...
Батайск	0.3	-	-
Волгодонск	-	-	-
Гуково	2.5	0.1	-	0.2	2.1
Донецк	8.4	6.6	...	-	0.0
Зверево	-	-	-
Каменск	-	-	-
Новочеркасск	-	-	-	-	-
Новошахтинск	0.3	-	...	0.2	0.0
Таганрог	0.3	...	-	-	...
Шахты	1.0	0.0	0.0	0.2	0.6

ПЛОЩАДИ СЕЛЬСКОХОЗЯЙСТВЕННЫХ КУЛЬТУР
И МНОГОЛЕТНИХ НАСАЖДЕНИЙ

87. ГРУППИРОВКА СЕЛЬСКОХОЗЯЙСТВЕННЫХ ОРГАНИЗАЦИЙ ПО РАЗМЕРУ

	Сельскохозяйственные организации,					
	до 10	10,1 - 50	50,1 - 100	100,1 - 200	200,1 - 500	500,1 - 1000
Всего по области						
Число организаций, единиц	10	41	58	78	164	176
в процентах от общего числа организаций	0.9	3.5	4.9	6.7	14.0	15.0
в процентах от числа организаций, имеющих посевную площадь	0.9	3.8	5.3	7.1	15.0	16.1
Посевная площадь сельскохозяйственных культур, тыс.га	45.9	1380.9	4353.8	11732.0	56870.2	127422.0
в процентах от общей посевной площади	0.0	0.0	0.1	0.4	1.9	4.3
в среднем на одну организацию, га	4.6	33.7	75.1	150.4	346.8	724.0
в том числе по муниципальным районам						
Азовский						
Число организаций, единиц	9	41	57	75	162	174
в процентах от общего числа организаций	0.8	3.6	5.0	6.6	14.2	15.3
в процентах от числа организаций, имеющих посевную площадь	0.8	3.8	5.3	7.0	15.1	16.2
Посевная площадь сельскохозяйственных культур, тыс.га	43.3	1380.9	4279.8	11240.9	56299.4	125882.5
в процентах от общей посевной площади	0.0	0.0	0.2	0.4	2.0	4.5
в среднем на одну организацию, га	4.8	33.7	75.1	149.9	347.5	723.5
Азовский						
Число организаций, единиц	...	8	10	6	13	9
в процентах от общего числа организаций	...	11.0	13.7	8.2	17.8	12.3
в процентах от числа организаций, имеющих посевную площадь	...	11.3	14.1	8.5	18.3	12.7
Посевная площадь сельскохозяйственных культур, тыс.га	...	229.2	679.4	843.7	4777.0	7008.2
в процентах от общей посевной площади	...	0.3	0.8	1.0	5.6	8.3
в среднем на одну организацию, га	...	28.7	67.9	140.6	367.5	778.7
Акса́йский						
Число организаций, единиц	-	4	6	...	4	4
в процентах от общего числа организаций	-	10.5	15.8	...	10.5	10.5
в процентах от числа организаций, имеющих посевную площадь	-	14.8	22.2	...	14.8	14.8
Посевная площадь сельскохозяйственных культур, тыс.га	-	125.0	483.0	...	1018.0	3178.0
в процентах от общей посевной площади	-	0.5	1.7	...	3.7	11.5
в среднем на одну организацию, га	-	31.3	80.5	...	254.5	794.5
Багаевский						
Число организаций, единиц	3
в процентах от общего числа организаций	14.3
в процентах от числа организаций, имеющих посевную площадь	17.6
Посевная площадь сельскохозяйственных культур, тыс.га	553.0
в процентах от общей посевной площади	2.5
в среднем на одну организацию, га	184.3



ПЛОЩАДИ СЕЛЬСКОХОЗЯЙСТВЕННЫХ КУЛЬТУР
И МНОГОЛЕТНИХ НАСАЖДЕНИЙ

ОБЩЕЙ ПОСЕВНОЙ ПЛОЩАДИ ПОД УРОЖАЙ 2016 ГОДА1)

имеющие посевную площадь, гектаров								Организации, не имеющие посевной площади	Итого
1000,1 - 1500	1500,1 - 2000	2000,1 - 3000	3000,1 - 4000	4000,1 - 6000	6000,1 - 10000	свыше 10000	всего		
99	83	100	60	89	86	47	1091	81	1172
8.4	7.1	8.5	5.1	7.6	7.3	4.0	93.1	6.9	100
9.1	7.6	9.2	5.5	8.2	7.9	4.3	100	x	x
120531.1	143017.0	245393.5	206422.8	439305.6	648018.5	977782.7	2982276.0	x	2982276.0
4.0	4.8	8.2	6.9	14.7	21.7	32.8	100	x	100
1217.5	1723.1	2453.9	3440.4	4936.0	7535.1	20803.9	2733.5	x	2544.6
97	80	100	58	88	86	46	1073	67	1140
8.5	7.0	8.8	5.1	7.7	7.5	4.0	94.1	5.9	100
9.0	7.5	9.3	5.4	8.2	8.0	4.3	100	x	x
118208.1	137835.0	245393.5	199515.4	434793.6	648018.5	819843.5	2802734.4	x	2802734.4
4.2	4.9	8.8	7.1	15.5	23.1	29.3	100	x	100
1218.6	1722.9	2453.9	3439.9	4940.8	7535.1	17822.7	2612.1	x	2458.5
7	5	5	...	3	3	-	71	...	73
9.6	6.8	6.8	...	4.1	4.1	-	97.3	...	100
9.9	7.0	7.0	...	4.2	4.2	-	100	x	x
8813.0	8440.0	10922.3	...	15613.0	23713.0	-	84722.8	x	84722.8
10.4	10.0	12.9	...	18.4	28.0	-	100	x	100
1259.0	1688.0	2184.5	...	5204.3	7904.3	-	1193.3	x	1160.6
...	-	-	-	27	11	38
...	-	-	-	71.1	28.9	100
...	-	-	-	100	x	x
...	-	-	-	27750.2	x	27750.2
...	-	-	-	100	x	100
...	-	-	-	1027.8	x	730.3
-	...	3	-	...	-	-	17	4	21
-	...	14.3	-	...	-	-	81.0	19.0	100
-	...	17.6	-	...	-	-	100	x	x
-	...	6665.0	-	...	-	-	21696.4	x	21696.4
-	...	30.7	-	...	-	-	100	x	100
-	...	2221.7	-	...	-	-	1276.3	x	1033.2

**ПЛОЩАДИ СЕЛЬСКОХОЗЯЙСТВЕННЫХ КУЛЬТУР
И МНОГОЛЕТНИХ НАСАЖДЕНИЙ**

	Сельскохозяйственные организации,					
	до 10	10,1 - 50	50,1 - 100	100,1 - 200	200,1 - 500	500,1 - 1000
Белокалитвинский						
Число организаций, единиц	-	3	6
в процентах от общего числа организаций	-	10.7	21.4
в процентах от числа организаций, имеющих посевную площадь	-	10.7	21.4
Посевная площадь сельскохозяйственных культур, тыс.га	-	821.6	3514.6
в процентах от общей посевной площади	-	1.1	4.9
в среднем на одну организацию, га	-	273.9	585.8
Боковский						
Число организаций, единиц	-	-	6	5
в процентах от общего числа организаций	-	-	18.8	15.6
в процентах от числа организаций, имеющих посевную площадь	-	-	19.4	16.1
Посевная площадь сельскохозяйственных культур, тыс.га	-	-	2149.0	3624.2
в процентах от общей посевной площади	-	-	4.4	7.5
в среднем на одну организацию, га	-	-	358.2	724.8
Верхнедонской						
Число организаций, единиц	-	-	4	13
в процентах от общего числа организаций	-	-	9.8	31.7
в процентах от числа организаций, имеющих посевную площадь	-	-	9.8	31.7
Посевная площадь сельскохозяйственных культур, тыс.га	-	-	1448.8	10051.1
в процентах от общей посевной площади	-	-	2.3	16.3
в среднем на одну организацию, га	-	-	362.2	773.2
Веселовский						
Число организаций, единиц	-	...	-	...	-	...
в процентах от общего числа организаций	-	...	-	...	-	...
в процентах от числа организаций, имеющих посевную площадь	-	...	-	...	-	...
Посевная площадь сельскохозяйственных культур, тыс.га	-	...	-	...	-	...
в процентах от общей посевной площади	-	...	-	...	-	...
в среднем на одну организацию, га	-	...	-	...	-	...
Волгодонской						
Число организаций, единиц	-	-	5	7
в процентах от общего числа организаций	-	-	20.8	29.2
в процентах от числа организаций, имеющих посевную площадь	-	-	22.7	31.8
Посевная площадь сельскохозяйственных культур, тыс.га	-	-	1442.0	5098.0
в процентах от общей посевной площади	-	-	6.3	22.4
в среднем на одну организацию, га	-	-	288.4	728.3



ПЛОЩАДИ СЕЛЬСКОХОЗЯЙСТВЕННЫХ КУЛЬТУР
И МНОГОЛЕТНИХ НАСАЖДЕНИЙ

имеющие посевную площадь, гектаров								Организации, не имеющие посевной площади	Итого
1000,1 - 1500	1500,1 - 2000	2000,1 - 3000	3000,1 - 4000	4000,1 - 6000	6000,1 - 10000	свыше 10000	всего		
...	3	3	3	...	3	...	28	-	28
...	10.7	10.7	10.7	...	10.7	...	100.0	-	100
...	10.7	10.7	10.7	...	10.7	...	100	x	x
...	5171.0	6649.0	9580.0	...	22093.0	...	71585.0	x	71585.0
...	7.2	9.3	13.4	...	30.9	...	100	x	100
...	1723.7	2216.3	3193.3	...	7364.3	...	2556.6	x	2556.6
5	...	4	5	...	-	-	31	...	32
15.6	...	12.5	15.6	...	-	-	96.9	...	100
16.1	...	12.9	16.1	...	-	-	100	x	x
6274.0	...	10038.0	17963.0	...	-	-	48492.5	x	48492.5
12.9	...	20.7	37.0	...	-	-	100	x	100
1254.8	...	2509.5	3592.6	...	-	-	1564.3	x	1515.4
11	3	-	41	-	41
26.8	7.3	-	100.0	-	100
26.8	7.3	-	100	x	x
12868.0	4913.0	-	61687.9	x	61687.9
20.9	8.0	-	100	x	100
1169.8	1637.7	-	1504.6	x	1504.6
-	-	-	-	3	11	...	12
-	-	-	-	25.0	91.7	...	100
-	-	-	-	27.3	100	x	x
-	-	-	-	12609.0	54938.0	x	54938.0
-	-	-	-	23.0	100	x	100
-	-	-	-	4203.0	4994.4	x	4578.2
3	-	...	-	-	22	...	24
12.5	-	...	-	-	91.7	...	100
13.6	-	...	-	-	100	x	x
3971.0	-	...	-	-	22753.5	x	22753.5
17.5	-	...	-	-	100	x	100
1323.7	-	...	-	-	1034.3	x	948.1

ПЛОЩАДИ СЕЛЬСКОХОЗЯЙСТВЕННЫХ КУЛЬТУР
И МНОГОЛЕТНИХ НАСАЖДЕНИЙ

	Сельскохозяйственные организации,					
	до 10	10,1 - 50	50,1 - 100	100,1 - 200	200,1 - 500	500,1 - 1000
Дубовский						
Число организаций, единиц	-	-	-	...	-	3
в процентах от общего числа организаций	-	-	-	...	-	23.1
в процентах от числа организаций, имеющих посевную площадь	-	-	-	...	-	23.1
Посевная площадь сельскохозяйственных культур, тыс.га	-	-	-	...	-	2420.7
в процентах от общей посевной площади	-	-	-	...	-	4.5
в среднем на одну организацию, га	-	-	-	...	-	806.9
Егорлыкский						
Число организаций, единиц	-	6	3
в процентах от общего числа организаций	-	25.0	12.5
в процентах от числа организаций, имеющих посевную площадь	-	28.6	14.3
Посевная площадь сельскохозяйственных культур, тыс.га	-	1824.0	2624.0
в процентах от общей посевной площади	-	6.1	8.7
в среднем на одну организацию, га	-	304.0	874.7
Заветинский						
Число организаций, единиц	-	...	-	...	-	-
в процентах от общего числа организаций	-	...	-	...	-	-
в процентах от числа организаций, имеющих посевную площадь	-	...	-	...	-	-
Посевная площадь сельскохозяйственных культур, тыс.га	-	...	-	...	-	-
в процентах от общей посевной площади	-	...	-	...	-	-
в среднем на одну организацию, га	-	...	-	...	-	-
Зерноградский						
Число организаций, единиц	-	4	6	6	8	8
в процентах от общего числа организаций	-	7.7	11.5	11.5	15.4	15.4
в процентах от числа организаций, имеющих посевную площадь	-	7.8	11.8	11.8	15.7	15.7
Посевная площадь сельскохозяйственных культур, тыс.га	-	161.8	498.0	794.7	2754.4	5307.6
в процентах от общей посевной площади	-	0.1	0.4	0.6	2.0	3.9
в среднем на одну организацию, га	-	40.5	83.0	132.5	344.3	663.5
Зимовниковский						
Число организаций, единиц	-	-	3	8
в процентах от общего числа организаций	-	-	8.6	22.9
в процентах от числа организаций, имеющих посевную площадь	-	-	8.6	22.9
Посевная площадь сельскохозяйственных культур, тыс.га	-	-	841.0	6486.3
в процентах от общей посевной площади	-	-	0.6	4.8
в среднем на одну организацию, га	-	-	280.3	810.8



ПЛОЩАДИ СЕЛЬСКОХОЗЯЙСТВЕННЫХ КУЛЬТУР
И МНОГОЛЕТНИХ НАСАЖДЕНИЙ

имеющие посевную площадь, гектаров								Организации, не имеющие посевной площади	Итого
1000,1 - 1500	1500,1 - 2000	2000,1 - 3000	3000,1 - 4000	4000,1 - 6000	6000,1 - 10000	свыше 10000	всего		
...	-	-	...	3	13	-	13
...	-	-	...	23.1	100.0	-	100
...	-	-	...	23.1	100	x	x
...	-	-	...	14190.0	54068.7	x	54068.7
...	-	-	...	26.2	100	x	100
...	-	-	...	4730.0	4159.1	x	4159.1
-	...	3	...	-	...	-	21	3	24
-	...	12.5	...	-	...	-	87.5	12.5	100
-	...	14.3	...	-	...	-	100	x	x
-	...	6699.0	...	-	...	-	30130.1	x	30130.1
-	...	22.2	...	-	...	-	100	x	100
-	...	2233.0	...	-	...	-	1434.8	x	1255.4
...	-	3	-	-	...	-	8	-	8
...	-	37.5	-	-	...	-	100.0	-	100
...	-	37.5	-	-	...	-	100	x	x
...	-	7995.0	-	-	...	-	25303.0	x	25303.0
...	-	31.6	-	-	...	-	100	x	100
...	-	2665.0	-	-	...	-	3162.9	x	3162.9
4	-	3	3	5	51	...	52
7.7	-	5.8	5.8	9.6	98.1	...	100
7.8	-	5.9	5.9	9.8	100	x	x
4421.5	-	14429.0	26049.0	72462.0	135580.0	x	135580.0
3.3	-	10.6	19.2	53.4	100	x	100
1105.4	-	4809.7	8683.0	14492.4	2658.4	x	2607.3
...	4	3	...	3	6	3	35	-	35
...	11.4	8.6	...	8.6	17.1	8.6	100.0	-	100
...	11.4	8.6	...	8.6	17.1	8.6	100	x	x
...	6902.0	7510.0	...	14582.0	45989.0	42553.0	133778.0	x	133778.0
...	5.2	5.6	...	10.9	34.4	31.8	100	x	100
...	1725.5	2503.3	...	4860.7	7664.8	14184.3	3822.2	x	3822.2

ПЛОЩАДИ СЕЛЬСКОХОЗЯЙСТВЕННЫХ КУЛЬТУР
И МНОГОЛЕТНИХ НАСАЖДЕНИЙ

	Сельскохозяйственные организации,					
	до 10	10,1 - 50	50,1 - 100	100,1 - 200	200,1 - 500	500,1 - 1000
Кагальницкий						
Число организаций, единиц	-	-	5	10
в процентах от общего числа организаций	-	-	16.7	33.3
в процентах от числа организаций, имеющих посевную площадь	-	-	16.7	33.3
Посевная площадь сельскохозяйственных культур, тыс.га	-	-	2087.0	7181.0
в процентах от общей посевной площади	-	-	2.6	9.0
в среднем на одну организацию, га	-	-	417.4	718.1
Каменский						
Число организаций, единиц	4	...
в процентах от общего числа организаций	14.8	...
в процентах от числа организаций, имеющих посевную площадь	16.0	...
Посевная площадь сельскохозяйственных культур, тыс.га	1698.0	...
в процентах от общей посевной площади	2.6	...
в среднем на одну организацию, га	424.5	...
Кашарский						
Число организаций, единиц	-	-	-	4
в процентах от общего числа организаций	-	-	-	22.2
в процентах от числа организаций, имеющих посевную площадь	-	-	-	22.2
Посевная площадь сельскохозяйственных культур, тыс.га	-	-	-	2719.0
в процентах от общей посевной площади	-	-	-	2.5
в среднем на одну организацию, га	-	-	-	679.8
Константиновский						
Число организаций, единиц	-	-	-	3	8	5
в процентах от общего числа организаций	-	-	-	10.0	26.7	16.7
в процентах от числа организаций, имеющих посевную площадь	-	-	-	10.3	27.6	17.2
Посевная площадь сельскохозяйственных культур, тыс.га	-	-	-	423.0	2561.1	3339.7
в процентах от общей посевной площади	-	-	-	1.0	6.3	8.2
в среднем на одну организацию, га	-	-	-	141.0	320.1	667.9
Красносулинский						
Число организаций, единиц	-	-	-	...
в процентах от общего числа организаций	-	-	-	...
в процентах от числа организаций, имеющих посевную площадь	-	-	-	...
Посевная площадь сельскохозяйственных культур, тыс.га	-	-	-	...
в процентах от общей посевной площади	-	-	-	...
в среднем на одну организацию, га	-	-	-	...



ПЛОЩАДИ СЕЛЬСКОХОЗЯЙСТВЕННЫХ КУЛЬТУР
И МНОГОЛЕТНИХ НАСАЖДЕНИЙ

имеющие посевную площадь, гектаров								Организации, не имеющие посевной площади	Итого
1000,1 - 1500	1500,1 - 2000	2000,1 - 3000	3000,1 - 4000	4000,1 - 6000	6000,1 - 10000	свыше 10000	всего		
...	-	4	-	...	4	...	30	-	30
...	-	13.3	-	...	13.3	...	100.0	-	100
...	-	13.3	-	...	13.3	...	100	x	x
...	-	9622.0	-	...	29692.0	...	79376.0	x	79376.0
...	-	12.1	-	...	37.4	...	100	x	100
...	-	2405.5	-	...	7423.0	...	2645.9	x	2645.9
...	3	4	4	...	-	...	25	...	27
...	11.1	14.8	14.8	...	-	...	92.6	...	100
...	12.0	16.0	16.0	...	-	...	100	x	x
...	4975.0	10372.0	13830.0	...	-	...	65861.6	x	65861.6
...	7.6	15.7	21.0	...	-	...	100	x	100
...	1658.3	2593.0	3457.5	...	-	...	2634.5	x	2439.3
...	-	...	3	3	18	-	18
...	-	...	16.7	16.7	100.0	-	100
...	-	...	16.7	16.7	100	x	x
...	-	...	19024.0	71567.0	110631.0	x	110631.0
...	-	...	17.2	64.7	100	x	100
...	-	...	6341.3	23855.7	6146.2	x	6146.2
...	3	5	...	-	...	-	29	...	30
...	10.0	16.7	...	-	...	-	96.7	...	100
...	10.3	17.2	...	-	...	-	100	x	x
...	5001.0	12090.6	...	-	...	-	40683.4	x	40683.4
...	12.3	29.7	...	-	...	-	100	x	100
...	1667.0	2418.1	...	-	...	-	1402.9	x	1356.1
4	...	4	3	-	21	...	22
18.2	...	18.2	13.6	-	95.5	...	100
19.0	...	19.0	14.3	-	100	x	x
5576.0	...	9628.0	9795.0	-	53768.0	x	53768.0
10.4	...	17.9	18.2	-	100	x	100
1394.0	...	2407.0	3265.0	-	2560.4	x	2444.0

ПЛОЩАДИ СЕЛЬСКОХОЗЯЙСТВЕННЫХ КУЛЬТУР
И МНОГОЛЕТНИХ НАСАЖДЕНИЙ

	Сельскохозяйственные организации,					
	до 10	10,1 - 50	50,1 - 100	100,1 - 200	200,1 - 500	500,1 - 1000
Куйбышевский						
Число организаций, единиц	-	...	4	6	5	6
в процентах от общего числа организаций	-	...	13.8	20.7	17.2	20.7
в процентах от числа организаций, имеющих посевную площадь	-	...	13.8	20.7	17.2	20.7
Посевная площадь сельскохозяйственных культур, тыс.га	-	...	268.0	992.0	1791.7	4419.1
в процентах от общей посевной площади	-	...	0.8	2.8	5.1	12.5
в среднем на одну организацию, га	-	...	67.0	165.3	358.3	736.5
Мартыновский						
Число организаций, единиц	-	...	-	6	7	8
в процентах от общего числа организаций	-	...	-	15.0	17.5	20.0
в процентах от числа организаций, имеющих посевную площадь	-	...	-	16.7	19.4	22.2
Посевная площадь сельскохозяйственных культур, тыс.га	-	...	-	901.6	2228.7	6020.3
в процентах от общей посевной площади	-	...	-	1.8	4.4	12.0
в среднем на одну организацию, га	-	...	-	150.3	318.4	752.5
Матвеево-Курганский						
Число организаций, единиц	3	6	6
в процентах от общего числа организаций	7.9	15.8	15.8
в процентах от числа организаций, имеющих посевную площадь	7.9	15.8	15.8
Посевная площадь сельскохозяйственных культур, тыс.га	16.0	2271.4	4446.8
в процентах от общей посевной площади	0.0	2.8	5.6
в среднем на одну организацию, га	5.3	378.6	741.1
Миллеровский						
Число организаций, единиц	-	-	4	4
в процентах от общего числа организаций	-	-	11.8	11.8
в процентах от числа организаций, имеющих посевную площадь	-	-	15.4	15.4
Посевная площадь сельскохозяйственных культур, тыс.га	-	-	1602.0	2758.0
в процентах от общей посевной площади	-	-	1.8	3.1
в среднем на одну организацию, га	-	-	400.5	689.5
Милютинский						
Число организаций, единиц	-	-	-
в процентах от общего числа организаций	-	-	-
в процентах от числа организаций, имеющих посевную площадь	-	-	-
Посевная площадь сельскохозяйственных культур, тыс.га	-	-	-
в процентах от общей посевной площади	-	-	-
в среднем на одну организацию, га	-	-	-



ПЛОЩАДИ СЕЛЬСКОХОЗЯЙСТВЕННЫХ КУЛЬТУР
И МНОГОЛЕТНИХ НАСАЖДЕНИЙ

имеющие посевную площадь, гектаров								Организации, не имеющие посевной площади	Итого
1000,1 - 1500	1500,1 - 2000	2000,1 - 3000	3000,1 - 4000	4000,1 - 6000	6000,1 - 10000	свыше 10000	всего		
...	-	...	29	-	29
...	-	...	100.0	-	100
...	-	...	100	x	x
...	-	...	35358.4	x	35358.4
...	-	...	100	x	100
...	-	...	1219.3	x	1219.3
...	5	3	...	-	36	4	40
...	12.5	7.5	...	-	90.0	10.0	100
...	13.9	8.3	...	-	100	x	x
...	8323.0	16724.0	...	-	50365.4	x	50365.4
...	16.5	33.2	...	-	100	x	100
...	1664.6	5574.7	...	-	1399.0	x	1259.1
3	5	3	...	5	38	-	38
7.9	13.2	7.9	...	13.2	100.0	-	100
7.9	13.2	7.9	...	13.2	100	x	x
3477.0	8283.0	6656.9	...	22412.0	79893.4	x	79893.4
4.4	10.4	8.3	...	28.1	100	x	100
1159.0	1656.6	2219.0	...	4482.4	2102.5	x	2102.5
5	...	3	-	...	26	8	34
14.7	...	8.8	-	...	76.5	23.5	100
19.2	...	11.5	-	...	100	x	x
6237.0	...	7087.0	-	...	87594.0	x	87594.0
7.1	...	8.1	-	...	100	x	100
1247.4	...	2362.3	-	...	3369.0	x	2576.3
...	-	...	-	10	-	10
...	-	...	-	100.0	-	100
...	-	...	-	100	x	x
...	-	...	-	73688.1	x	73688.1
...	-	...	-	100	x	100
...	-	...	-	7368.8	x	7368.8

ПЛОЩАДИ СЕЛЬСКОХОЗЯЙСТВЕННЫХ КУЛЬТУР
И МНОГОЛЕТНИХ НАСАЖДЕНИЙ

	Сельскохозяйственные организации,					
	до 10	10,1 - 50	50,1 - 100	100,1 - 200	200,1 - 500	500,1 - 1000
Морозовский						
Число организаций, единиц	-	...	-	-
в процентах от общего числа организаций	-	...	-	-
в процентах от числа организаций, имеющих посевную площадь	-	...	-	-
Посевная площадь сельскохозяйственных культур, тыс.га	-	...	-	-
в процентах от общей посевной площади	-	...	-	-
в среднем на одну организацию, га	-	...	-	-
Мясниковский						
Число организаций, единиц	-	...	-	-	...	-
в процентах от общего числа организаций	-	...	-	-	...	-
в процентах от числа организаций, имеющих посевную площадь	-	...	-	-	...	-
Посевная площадь сельскохозяйственных культур, тыс.га	-	...	-	-	...	-
в процентах от общей посевной площади	-	...	-	-	...	-
в среднем на одну организацию, га	-	...	-	-	...	-
Неклиновский						
Число организаций, единиц	-	-	4	5
в процентах от общего числа организаций	-	-	12.5	15.6
в процентах от числа организаций, имеющих посевную площадь	-	-	14.3	17.9
Посевная площадь сельскохозяйственных культур, тыс.га	-	-	1449.9	3534.4
в процентах от общей посевной площади	-	-	1.2	3.0
в среднем на одну организацию, га	-	-	362.5	706.9
Обливский						
Число организаций, единиц	-	-	...	-	3	-
в процентах от общего числа организаций	-	-	...	-	21.4	-
в процентах от числа организаций, имеющих посевную площадь	-	-	...	-	21.4	-
Посевная площадь сельскохозяйственных культур, тыс.га	-	-	...	-	1236.0	-
в процентах от общей посевной площади	-	-	...	-	2.2	-
в среднем на одну организацию, га	-	-	...	-	412.0	-
Октябрьский						
Число организаций, единиц	-	...	-	6
в процентах от общего числа организаций	-	...	-	22.2
в процентах от числа организаций, имеющих посевную площадь	-	...	-	25.0
Посевная площадь сельскохозяйственных культур, тыс.га	-	...	-	3708.0
в процентах от общей посевной площади	-	...	-	6.5
в среднем на одну организацию, га	-	...	-	618.0



ПЛОЩАДИ СЕЛЬСКОХОЗЯЙСТВЕННЫХ КУЛЬТУР
И МНОГОЛЕТНИХ НАСАЖДЕНИЙ

имеющие посевную площадь, гектаров								Организации, не имеющие посевной площади	Итого
1000,1 - 1500	1500,1 - 2000	2000,1 - 3000	3000,1 - 4000	4000,1 - 6000	6000,1 - 10000	свыше 10000	всего		
...	...	-	...	6	15	-	15
...	...	-	...	40.0	100.0	-	100
...	...	-	...	40.0	100	x	x
...	...	-	...	32438.4	73340.6	x	73340.6
...	...	-	...	44.2	100	x	100
...	...	-	...	5406.4	4889.4	x	4889.4
...	-	...	-	...	4	-	11	...	13
...	-	...	-	...	30.8	-	84.6	...	100
...	-	...	-	...	36.4	-	100	x	x
...	-	...	-	...	27631.2	-	40293.4	x	40293.4
...	-	...	-	...	68.6	-	100	x	100
...	-	...	-	...	6907.8	-	3663.0	x	3099.5
-	...	3	4	3	28	4	32
-	...	9.4	12.5	9.4	87.5	12.5	100
-	...	10.7	14.3	10.7	100	x	x
-	...	7363.1	13798.0	61727.2	117355.7	x	117355.7
-	...	6.3	11.8	52.6	100	x	100
-	...	2454.4	3449.5	20575.7	4191.3	x	3667.4
-	...	3	...	-	5	-	14	-	14
-	...	21.4	...	-	35.7	-	100.0	-	100
-	...	21.4	...	-	35.7	-	100	x	x
-	...	8200.0	...	-	40341.1	-	55295.1	x	55295.1
-	...	14.8	...	-	73.0	-	100	x	100
-	...	2733.3	...	-	8068.2	-	3949.7	x	3949.7
3	...	3	...	4	...	-	24	3	27
11.1	...	11.1	...	14.8	...	-	88.9	11.1	100
12.5	...	12.5	...	16.7	...	-	100	x	x
4019.0	...	8008.0	...	21988.0	...	-	56719.0	x	56719.0
7.1	...	14.1	...	38.8	...	-	100	x	100
1339.7	...	2669.3	...	5497.0	...	-	2363.3	x	2100.7



ПЛОЩАДИ СЕЛЬСКОХОЗЯЙСТВЕННЫХ КУЛЬТУР
И МНОГОЛЕТНИХ НАСАЖДЕНИЙ

	Сельскохозяйственные организации,					
	до 10	10,1 - 50	50,1 - 100	100,1 - 200	200,1 - 500	500,1 - 1000
Орловский						
Число организаций, единиц	-	4
в процентах от общего числа организаций	-	13.8
в процентах от числа организаций, имеющих посевную площадь	-	14.8
Посевная площадь сельскохозяйственных культур, тыс.га	-	3185.0
в процентах от общей посевной площади	-	4.8
в среднем на одну организацию, га	-	796.3
Песчанокотский						
Число организаций, единиц	-	-	...	-
в процентах от общего числа организаций	-	-	...	-
в процентах от числа организаций, имеющих посевную площадь	-	-	...	-
Посевная площадь сельскохозяйственных культур, тыс.га	-	-	...	-
в процентах от общей посевной площади	-	-	...	-
в среднем на одну организацию, га	-	-	...	-
Пролетарский						
Число организаций, единиц	-	-	-	-	6	3
в процентах от общего числа организаций	-	-	-	-	20.0	10.0
в процентах от числа организаций, имеющих посевную площадь	-	-	-	-	20.0	10.0
Посевная площадь сельскохозяйственных культур, тыс.га	-	-	-	-	1922.0	2019.0
в процентах от общей посевной площади	-	-	-	-	2.1	2.2
в среднем на одну организацию, га	-	-	-	-	320.3	673.0
Ремонтненский						
Число организаций, единиц	-	-	-	-	-	4
в процентах от общего числа организаций	-	-	-	-	-	28.6
в процентах от числа организаций, имеющих посевную площадь	-	-	-	-	-	33.3
Посевная площадь сельскохозяйственных культур, тыс.га	-	-	-	-	-	2479.0
в процентах от общей посевной площади	-	-	-	-	-	6.4
в среднем на одну организацию, га	-	-	-	-	-	619.8
Родионово-Несветайский						
Число организаций, единиц	-	...	-	3	9	...
в процентах от общего числа организаций	-	...	-	12.0	36.0	...
в процентах от числа организаций, имеющих посевную площадь	-	...	-	13.0	39.1	...
Посевная площадь сельскохозяйственных культур, тыс.га	-	...	-	416.0	3248.5	...
в процентах от общей посевной площади	-	...	-	0.6	4.8	...
в среднем на одну организацию, га	-	...	-	138.7	360.9	...



ПЛОЩАДИ СЕЛЬСКОХОЗЯЙСТВЕННЫХ КУЛЬТУР
И МНОГОЛЕТНИХ НАСАЖДЕНИЙ

имеющие посевную площадь, гектаров								Организации, не имеющие посевной площади	Итого
1000,1 - 1500	1500,1 - 2000	2000,1 - 3000	3000,1 - 4000	4000,1 - 6000	6000,1 - 10000	свыше 10000	всего		
...	4	5	...	-	27	...	29
...	13.8	17.2	...	-	93.1	...	100
...	14.8	18.5	...	-	100	x	x
...	13490.0	24344.8	...	-	66982.2	x	66982.2
...	20.1	36.3	...	-	100	x	100
...	3372.5	4869.0	...	-	2480.8	x	2309.7
-	3	3	17	-	17
-	17.6	17.6	100.0	-	100
-	17.6	17.6	100	x	x
-	25438.0	47012.0	94091.5	x	94091.5
-	27.0	50.0	100	x	100
-	8479.3	15670.7	5534.8	x	5534.8
5	3	4	3	-	4	...	30	-	30
16.7	10.0	13.3	10.0	-	13.3	...	100.0	-	100
16.7	10.0	13.3	10.0	-	13.3	...	100	x	x
5481.2	5339.0	10257.2	9255.0	-	30524.0	...	90832.4	x	90832.4
6.0	5.9	11.3	10.2	-	33.6	...	100	x	100
1096.2	1779.7	2564.3	3085.0	-	7631.0	...	3027.7	x	3027.7
-	3	-	3	-	12	...	14
-	21.4	-	21.4	-	85.7	...	100
-	25.0	-	25.0	-	100	x	x
-	4908.0	-	22044.0	-	38485.0	x	38485.0
-	12.8	-	57.3	-	100	x	100
-	1636.0	-	7348.0	-	3207.1	x	2748.9
...	-	-	...	23	...	25
...	-	-	...	92.0	...	100
...	-	-	...	100	x	x
...	-	-	...	68078.6	x	68078.6
...	-	-	...	100	x	100
...	-	-	...	2959.9	x	2723.1



ПЛОЩАДИ СЕЛЬСКОХОЗЯЙСТВЕННЫХ КУЛЬТУР
И МНОГОЛЕТНИХ НАСАЖДЕНИЙ

	Сельскохозяйственные организации,					
	до 10	10,1 - 50	50,1 - 100	100,1 - 200	200,1 - 500	500,1 - 1000
Сальский						
Число организаций, единиц	-	...	3	6	12	13
в процентах от общего числа организаций	-	...	4.4	8.8	17.6	19.1
в процентах от числа организаций, имеющих посевную площадь	-	...	4.5	9.1	18.2	19.7
Посевная площадь сельскохозяйственных культур, тыс.га	-	...	226.4	908.0	4040.1	8935.1
в процентах от общей посевной площади	-	...	0.1	0.5	2.4	5.3
в среднем на одну организацию, га	-	...	75.5	151.3	336.7	687.3
Семикаракорский						
Число организаций, единиц	5	...
в процентах от общего числа организаций	19.2	...
в процентах от числа организаций, имеющих посевную площадь	20.0	...
Посевная площадь сельскохозяйственных культур, тыс.га	1770.0	...
в процентах от общей посевной площади	6.7	...
в среднем на одну организацию, га	354.0	...
Советский						
Число организаций, единиц	-	-	-	...	-	...
в процентах от общего числа организаций	-	-	-	...	-	...
в процентах от числа организаций, имеющих посевную площадь	-	-	-	...	-	...
Посевная площадь сельскохозяйственных культур, тыс.га	-	-	-	...	-	...
в процентах от общей посевной площади	-	-	-	...	-	...
в среднем на одну организацию, га	-	-	-	...	-	...
Тарасовский						
Число организаций, единиц	-	-	-	3	8	4
в процентах от общего числа организаций	-	-	-	10.3	27.6	13.8
в процентах от числа организаций, имеющих посевную площадь	-	-	-	10.3	27.6	13.8
Посевная площадь сельскохозяйственных культур, тыс.га	-	-	-	433.5	2952.0	2824.8
в процентах от общей посевной площади	-	-	-	0.8	5.8	5.5
в среднем на одну организацию, га	-	-	-	144.5	369.0	706.2
Тацинский						
Число организаций, единиц	-	-	-	-	...	-
в процентах от общего числа организаций	-	-	-	-	...	-
в процентах от числа организаций, имеющих посевную площадь	-	-	-	-	...	-
Посевная площадь сельскохозяйственных культур, тыс.га	-	-	-	-	...	-
в процентах от общей посевной площади	-	-	-	-	...	-
в среднем на одну организацию, га	-	-	-	-	...	-



ПЛОЩАДИ СЕЛЬСКОХОЗЯЙСТВЕННЫХ КУЛЬТУР
И МНОГОЛЕТНИХ НАСАЖДЕНИЙ

имеющие посевную площадь, гектаров								Организации, не имеющие посевной площади	Итого
1000,1 - 1500	1500,1 - 2000	2000,1 - 3000	3000,1 - 4000	4000,1 - 6000	6000,1 - 10000	свыше 10000	всего		
6	3	4	3	4	6	4	66	...	68
8.8	4.4	5.9	4.4	5.9	8.8	5.9	97.1	...	100
9.1	4.5	6.1	4.5	6.1	9.1	6.1	100	x	x
7345.7	5380.0	10314.2	9382.0	18211.8	43686.8	61183.6	169663.7	x	169663.7
4.3	3.2	6.1	5.5	10.7	25.7	36.1	100	x	100
1224.3	1793.3	2578.6	3127.3	4553.0	7281.1	15295.9	2570.7	x	2495.1
...	6	3	...	-	-	-	25	...	26
...	23.1	11.5	...	-	-	-	96.2	...	100
...	24.0	12.0	...	-	-	-	100	x	x
...	10044.0	6726.0	...	-	-	-	26368.8	x	26368.8
...	38.1	25.5	...	-	-	-	100	x	100
...	1674.0	2242.0	...	-	-	-	1054.8	x	1014.2
-	-	-	...	-	-	-	4	-	4
-	-	-	...	-	-	-	100.0	-	100
-	-	-	...	-	-	-	100	x	x
-	-	-	...	-	-	-	5458.0	x	5458.0
-	-	-	...	-	-	-	100	x	100
-	-	-	...	-	-	-	1364.5	x	1364.5
3	3	3	...	-	29	-	29
10.3	10.3	10.3	...	-	100.0	-	100
10.3	10.3	10.3	...	-	100	x	x
3524.0	5071.0	14122.0	...	-	51331.3	x	51331.3
6.9	9.9	27.5	...	-	100	x	100
1174.7	1690.3	4707.3	...	-	1770.0	x	1770.0
...	5	-	-	10	...	12
...	41.7	-	-	83.3	...	100
...	50.0	-	-	100	x	x
...	26253.0	-	-	34993.1	x	34993.1
...	75.0	-	-	100	x	100
...	5250.6	-	-	3499.3	x	2916.1



ПЛОЩАДИ СЕЛЬСКОХОЗЯЙСТВЕННЫХ КУЛЬТУР
И МНОГОЛЕТНИХ НАСАЖДЕНИЙ

	Сельскохозяйственные организации,					
	до 10	10,1 - 50	50,1 - 100	100,1 - 200	200,1 - 500	500,1 - 1000
Усть-Донецкий						
Число организаций, единиц	-	-	-
в процентах от общего числа организаций	-	-	-
в процентах от числа организаций, имеющих посевную площадь	-	-	-
Посевная площадь сельскохозяйственных культур, тыс.га	-	-	-
в процентах от общей посевной площади	-	-	-
в среднем на одну организацию, га	-	-	-
Целинский						
Число организаций, единиц	-	...	-	3	-	3
в процентах от общего числа организаций	-	...	-	20.0	-	20.0
в процентах от числа организаций, имеющих посевную площадь	-	...	-	20.0	-	20.0
Посевная площадь сельскохозяйственных культур, тыс.га	-	...	-	455.0	-	1792.5
в процентах от общей посевной площади	-	...	-	0.5	-	2.0
в среднем на одну организацию, га	-	...	-	151.7	-	597.5
Цимлянский						
Число организаций, единиц	-	...	3	...	3	3
в процентах от общего числа организаций	-	...	10.0	...	10.0	10.0
в процентах от числа организаций, имеющих посевную площадь	-	...	10.7	...	10.7	10.7
Посевная площадь сельскохозяйственных культур, тыс.га	-	...	255.0	...	1218.0	2104.6
в процентах от общей посевной площади	-	...	0.3	...	1.4	2.4
в среднем на одну организацию, га	-	...	85.0	...	406.0	701.5
Чертковский						
Число организаций, единиц	-	-	...	-	4	...
в процентах от общего числа организаций	-	-	...	-	15.4	...
в процентах от числа организаций, имеющих посевную площадь	-	-	...	-	16.7	...
Посевная площадь сельскохозяйственных культур, тыс.га	-	-	...	-	1239.0	...
в процентах от общей посевной площади	-	-	...	-	1.5	...
в среднем на одну организацию, га	-	-	...	-	309.8	...
Шолоховский						
Число организаций, единиц	-	-	3
в процентах от общего числа организаций	-	-	12.5
в процентах от числа организаций, имеющих посевную площадь	-	-	13.0
Посевная площадь сельскохозяйственных культур, тыс.га	-	-	2699.0
в процентах от общей посевной площади	-	-	4.5
в среднем на одну организацию, га	-	-	899.7



ПЛОЩАДИ СЕЛЬСКОХОЗЯЙСТВЕННЫХ КУЛЬТУР
И МНОГОЛЕТНИХ НАСАЖДЕНИЙ

имеющие посевную площадь, гектаров								Организации, не имеющие посевной площади	Итого
1000,1 - 1500	1500,1 - 2000	2000,1 - 3000	3000,1 - 4000	4000,1 - 6000	6000,1 - 10000	свыше 10000	всего		
...	-	3	-	...	10	...	11
...	-	27.3	-	...	90.9	...	100
...	-	30.0	-	...	100	x	x
...	-	12995.1	-	...	39386.9	x	39386.9
...	-	33.0	-	...	100	x	100
...	-	4331.7	-	...	3938.7	x	3580.6
-	-	-	-	...	4	...	15	-	15
-	-	-	-	...	26.7	...	100.0	-	100
-	-	-	-	...	26.7	...	100	x	x
-	-	-	-	...	31399.8	...	90561.2	x	90561.2
-	-	-	-	...	34.7	...	100	x	100
-	-	-	-	...	7850.0	...	6037.4	x	6037.4
4	5	...	-	...	3	...	28	...	30
13.3	16.7	...	-	...	10.0	...	93.3	...	100
14.3	17.9	...	-	...	10.7	...	100	x	x
5068.0	8910.9	...	-	...	24759.0	...	88374.5	x	88374.5
5.7	10.1	...	-	...	28.0	...	100	x	100
1267.0	1782.2	...	-	...	8253.0	...	3156.2	x	2945.8
3	...	5	...	3	4	...	24	...	26
11.5	...	19.2	...	11.5	15.4	...	92.3	...	100
12.5	...	20.8	...	12.5	16.7	...	100	x	x
3357.0	...	12433.0	...	14912.0	28693.0	...	85325.0	x	85325.0
3.9	...	14.6	...	17.5	33.6	...	100	x	100
1119.0	...	2486.6	...	4970.7	7173.3	...	3555.2	x	3281.7
4	3	...	-	...	3	...	23	...	24
16.7	12.5	...	-	...	12.5	...	95.8	...	100
17.4	13.0	...	-	...	13.0	...	100	x	x
4504.0	5176.0	...	-	...	22525.0	...	60093.0	x	60093.0
7.5	8.6	...	-	...	37.5	...	100	x	100
1126.0	1725.3	...	-	...	7508.3	...	2612.7	x	2503.9



ПЛОЩАДИ СЕЛЬСКОХОЗЯЙСТВЕННЫХ КУЛЬТУР
И МНОГОЛЕТНИХ НАСАЖДЕНИЙ

	Сельскохозяйственные организации,					
	до 10	10,1 - 50	50,1 - 100	100,1 - 200	200,1 - 500	500,1 - 1000
в том числе по городским округам						
Число организаций, единиц	...	-	...	3
в процентах от общего числа организаций	...	-	...	9.4
в процентах от числа организаций, имеющих посевную площадь	...	-	...	16.7
Посевная площадь сельскохозяйственных культур, тыс.га	...	-	...	491.1
в процентах от общей посевной площади	...	-	...	0.3
в среднем на одну организацию, га	...	-	...	163.7
Ростов-на-Дону						
Число организаций, единиц	-	-	-	-	-	-
в процентах от общего числа организаций	-	-	-	-	-	-
в процентах от числа организаций, имеющих посевную площадь	-	-	-	-	-	-
Посевная площадь сельскохозяйственных культур, тыс.га	-	-	-	-	-	-
в процентах от общей посевной площади	-	-	-	-	-	-
в среднем на одну организацию, га	-	-	-	-	-	-
Азов						
Число организаций, единиц	-	-	-	...	-	-
в процентах от общего числа организаций	-	-	-	...	-	-
в процентах от числа организаций, имеющих посевную площадь	-	-	-	...	-	-
Посевная площадь сельскохозяйственных культур, тыс.га	-	-	-	...	-	-
в процентах от общей посевной площади	-	-	-	...	-	-
в среднем на одну организацию, га	-	-	-	...	-	-
Батайск						
Число организаций, единиц	-	-	-	-	...	-
в процентах от общего числа организаций	-	-	-	-	...	-
в процентах от числа организаций, имеющих посевную площадь	-	-	-	-	...	-
Посевная площадь сельскохозяйственных культур, тыс.га	-	-	-	-	...	-
в процентах от общей посевной площади	-	-	-	-	...	-
в среднем на одну организацию, га	-	-	-	-	...	-
Волгодонск						
Число организаций, единиц	-	-	-	-
в процентах от общего числа организаций	-	-	-	-
в процентах от числа организаций, имеющих посевную площадь	-	-	-	-
Посевная площадь сельскохозяйственных культур, тыс.га	-	-	-	-
в процентах от общей посевной площади	-	-	-	-
в среднем на одну организацию, га	-	-	-	-



ПЛОЩАДИ СЕЛЬСКОХОЗЯЙСТВЕННЫХ КУЛЬТУР
И МНОГОЛЕТНИХ НАСАЖДЕНИЙ

имеющие посевную площадь, гектаров								Организации, не имеющие посевной площади	Итого
1000,1 - 1500	1500,1 - 2000	2000,1 - 3000	3000,1 - 4000	4000,1 - 6000	6000,1 - 10000	свыше 10000	всего		
...	3	-	-	...	18	14	32
...	9.4	-	-	...	56.3	43.8	100
...	16.7	-	-	...	100	x	x
...	5182.0	-	-	...	179541.6	x	179541.6
...	2.9	-	-	...	100	x	100
...	1727.3	-	-	...	9974.5	x	5610.7
-	-	-	...	-	-	-	...
-	-	-	...	-	-	-	...
-	-	-	...	-	-	x	x
-	-	-	...	-	-	x	...
-	-	-	...	-	-	x	...
-	-	-	...	-	-	x	...
-	-	-	...	-	-	-	3	...	5
-	-	-	...	-	-	-	60.0	...	100
-	-	-	...	-	-	-	100	x	x
-	-	-	...	-	-	-	4189.6	x	4189.6
-	-	-	...	-	-	-	100	x	100
-	-	-	...	-	-	-	1396.5	x	837.9
-	-	-	-	-	-	-
-	-	-	-	-	-	-
-	-	-	-	-	-	-	...	x	x
-	-	-	-	-	-	-	...	x	...
-	-	-	-	-	-	-	...	x	...
-	-	-	-	-	-	-	...	x	...
-	...	-	-	-	-	-	3	...	4
-	...	-	-	-	-	-	75.0	...	100
-	...	-	-	-	-	-	100	x	x
-	...	-	-	-	-	-	2148.0	x	2148.0
-	...	-	-	-	-	-	100	x	100
-	...	-	-	-	-	-	716.0	x	537.0



ПЛОЩАДИ СЕЛЬСКОХОЗЯЙСТВЕННЫХ КУЛЬТУР
И МНОГОЛЕТНИХ НАСАЖДЕНИЙ

	Сельскохозяйственные организации,					
	до 10	10,1 - 50	50,1 - 100	100,1 - 200	200,1 - 500	500,1 - 1000
Гуково						
Число организаций, единиц	-	-	-	-	-	-
в процентах от общего числа организаций	-	-	-	-	-	-
в процентах от числа организаций, имеющих посевную площадь	-	-	-	-	-	-
Посевная площадь сельскохозяйственных культур, тыс.га	-	-	-	-	-	-
в процентах от общей посевной площади	-	-	-	-	-	-
в среднем на одну организацию, га	-	-	-	-	-	-
город Донецк						
Число организаций, единиц	-	-	-	-
в процентах от общего числа организаций	-	-	-	-
в процентах от числа организаций, имеющих посевную площадь	-	-	-	-
Посевная площадь сельскохозяйственных культур, тыс.га	-	-	-	-
в процентах от общей посевной площади	-	-	-	-
в среднем на одну организацию, га	-	-	-	-
Зверево						
Число организаций, единиц	-	-	-	-	-	-
в процентах от общего числа организаций	-	-	-	-	-	-
в процентах от числа организаций, имеющих посевную площадь	-	-	-	-	-	-
Посевная площадь сельскохозяйственных культур, тыс.га	-	-	-	-	-	-
в процентах от общей посевной площади	-	-	-	-	-	-
в среднем на одну организацию, га	-	-	-	-	-	-
Каменск-Шахтинский						
Число организаций, единиц	-	-	-	-	-	-
в процентах от общего числа организаций	-	-	-	-	-	-
в процентах от числа организаций, имеющих посевную площадь	-	-	-	-	-	-
Посевная площадь сельскохозяйственных культур, тыс.га	-	-	-	-	-	-
в процентах от общей посевной площади	-	-	-	-	-	-
в среднем на одну организацию, га	-	-	-	-	-	-
Новочеркасск						
Число организаций, единиц	...	-	-	-	-	...
в процентах от общего числа организаций	...	-	-	-	-	...
в процентах от числа организаций, имеющих посевную площадь	...	-	-	-	-	...
Посевная площадь сельскохозяйственных культур, тыс.га	...	-	-	-	-	...
в процентах от общей посевной площади	...	-	-	-	-	...
в среднем на одну организацию, га	...	-	-	-	-	...



ПЛОЩАДИ СЕЛЬСКОХОЗЯЙСТВЕННЫХ КУЛЬТУР
И МНОГОЛЕТНИХ НАСАЖДЕНИЙ

имеющие посевную площадь, гектаров								Организации, не имеющие посевной площади	Итого
1000,1 - 1500	1500,1 - 2000	2000,1 - 3000	3000,1 - 4000	4000,1 - 6000	6000,1 - 10000	свыше 10000	всево		
-	-	-	-	-	-	-	-	-	-
-	-	-	-	-	-	-	-	-	100
-	-	-	-	-	-	-	100	x	x
-	-	-	-	-	-	-	-	x	-
-	-	-	-	-	-	-	100	x	100
-	-	-	-	-	-	-	-	x	-
-	-	-	-	-	-	-	-	-	-
-	-	-	-	-	-	-	3
-	-	-	-	-	-	-	100
-	-	-	-	-	-	-	...	x	x
-	-	-	-	-	-	-	...	x	...
-	-	-	-	-	-	-	...	x	...
-	-	-	-	-	-	-	...	x	...
-	...	-	-	-	-	-	3
-	...	-	-	-	-	-	100
-	...	-	-	-	-	-	...	x	x
-	...	-	-	-	-	-	...	x	...
-	...	-	-	-	-	-	...	x	...
-	...	-	-	-	-	-	...	x	...
-	-	-	-	-	-	-	-
-	-	-	-	-	-	-	-
-	-	-	-	-	-	-	100	x	x
-	-	-	-	-	-	-	-	x	-
-	-	-	-	-	-	-	100	x	100
-	-	-	-	-	-	-	-	x	-
...	-	-	-	-	-	-	3	3	6
...	-	-	-	-	-	-	50.0	50.0	100
...	-	-	-	-	-	-	100	x	x
...	-	-	-	-	-	-	2107.1	x	2107.1
...	-	-	-	-	-	-	100	x	100
...	-	-	-	-	-	-	702.4	x	351.2

**ПЛОЩАДИ СЕЛЬСКОХОЗЯЙСТВЕННЫХ КУЛЬТУР
И МНОГОЛЕТНИХ НАСАЖДЕНИЙ**

	Сельскохозяйственные организации,					
	до 10	10,1 - 50	50,1 - 100	100,1 - 200	200,1 - 500	500,1 - 1000
Новошахтинск						
Число организаций, единиц	-	-	-	-	-	-
в процентах от общего числа организаций	-	-	-	-	-	-
в процентах от числа организаций, имеющих посевную площадь	-	-	-	-	-	-
Посевная площадь сельскохозяйственных культур, тыс.га	-	-	-	-	-	-
в процентах от общей посевной площади	-	-	-	-	-	-
в среднем на одну организацию, га	-	-	-	-	-	-
Таганрог						
Число организаций, единиц	-	-	-	-	-	-
в процентах от общего числа организаций	-	-	-	-	-	-
в процентах от числа организаций, имеющих посевную площадь	-	-	-	-	-	-
Посевная площадь сельскохозяйственных культур, тыс.га	-	-	-	-	-	-
в процентах от общей посевной площади	-	-	-	-	-	-
в среднем на одну организацию, га	-	-	-	-	-	-
Шахты						
Число организаций, единиц	-	-	-	-	-	-
в процентах от общего числа организаций	-	-	-	-	-	-
в процентах от числа организаций, имеющих посевную площадь	-	-	-	-	-	-
Посевная площадь сельскохозяйственных культур, тыс.га	-	-	-	-	-	-
в процентах от общей посевной площади	-	-	-	-	-	-
в среднем на одну организацию, га	-	-	-	-	-	-



ПЛОЩАДИ СЕЛЬСКОХОЗЯЙСТВЕННЫХ КУЛЬТУР
И МНОГОЛЕТНИХ НАСАЖДЕНИЙ

имеющие посевную площадь, гектаров								Организации, не имеющие посевной площади	Итого
1000,1 - 1500	1500,1 - 2000	2000,1 - 3000	3000,1 - 4000	4000,1 - 6000	6000,1 - 10000	свыше 10000	всего		
...	-	-	-	...	-	-	...	-	...
...	-	-	-	...	-	-	...	-	...
...	-	-	-	...	-	-	...	x	x
...	-	-	-	...	-	-	...	x	...
...	-	-	-	...	-	-	...	x	...
...	-	-	-	...	-	-	...	x	...
-	-	-	-	-	-	-	-
-	-	-	-	-	-	-	-
-	-	-	-	-	-	-	100	x	x
-	-	-	-	-	-	-	-	x	-
-	-	-	-	-	-	-	100	x	100
-	-	-	-	-	-	-	-	x	-
-	-	-	-	-	-	-	-
-	-	-	-	-	-	-	-
-	-	-	-	-	-	-	100	x	x
-	-	-	-	-	-	-	-	x	-
-	-	-	-	-	-	-	100	x	100
-	-	-	-	-	-	-	-	x	-

ПЛОЩАДИ СЕЛЬСКОХОЗЯЙСТВЕННЫХ КУЛЬТУР
И МНОГОЛЕТНИХ НАСАЖДЕНИЙ

88. ГРУППИРОВКА КРЕСТЬЯНСКИХ (ФЕРМЕРСКИХ) ХОЗЯЙСТВ И
ПЛОЩАДИ ПОД УРОЖАЙ

	Хозяйства, имеющие посевную					
	до 3	3,1 - 10	10,1 - 20	20,1 - 50	50,1 - 100	100,1 - 200
Всего по области						
Число хозяйств, единиц	62	246	401	1320	1416	1288
в процентах от общего числа хозяйств	0.9	3.4	5.6	18.4	19.8	18.0
в процентах от числа хозяйств, имеющих посевную площадь	1.0	3.8	6.2	20.3	21.8	19.9
Посевная площадь сельскохозяйственных культур, тыс. га	90.0	1750.4	6417.7	46868.9	104890.3	184143.3
в процентах от общей посевной площади хозяйств	0.0	0.1	0.4	3.3	7.3	12.8
в среднем на одно хозяйство, га	1.5	7.1	16.0	35.5	74.1	143.0
в том числе по муниципальным районам						
Азовский						
Число хозяйств, единиц	56	241	395	1320	1411	1287
в процентах от общего числа хозяйств	0.8	3.4	5.6	18.6	19.9	18.1
в процентах от числа хозяйств, имеющих посевную площадь	0.9	3.7	6.1	20.4	21.9	19.9
Посевная площадь сельскохозяйственных культур, тыс. га	85.0	1703.8	6318.7	46868.9	104510.2	183973.7
в процентах от общей посевной площади хозяйств	0.0	0.1	0.4	3.3	7.3	12.8
в среднем на одно хозяйство, га	1.5	7.1	16.0	35.5	74.1	142.9
Аксацкий						
Число хозяйств, единиц	...	22	33	105	72	66
в процентах от общего числа хозяйств	...	6.1	9.1	29.1	19.9	18.3
в процентах от числа хозяйств, имеющих посевную площадь	...	6.2	9.3	29.6	20.3	18.6
Посевная площадь сельскохозяйственных культур, тыс. га	...	179.0	519.7	3684.4	5223.5	9237.0
в процентах от общей посевной площади хозяйств	...	0.3	1.0	6.9	9.7	17.2
в среднем на одно хозяйство, га	...	8.1	15.7	35.1	72.5	140.0
Багаевский						
Число хозяйств, единиц	11	33	10	10	8	6
в процентах от общего числа хозяйств	10.7	32.0	9.7	9.7	7.8	5.8
в процентах от числа хозяйств, имеющих посевную площадь	12.9	38.8	11.8	11.8	9.4	7.1
Посевная площадь сельскохозяйственных культур, тыс. га	25.2	193.4	138.8	304.9	574.7	804.0
в процентах от общей посевной площади хозяйств	0.3	2.0	1.5	3.2	6.0	8.5
в среднем на одно хозяйство, га	2.3	5.9	13.9	30.5	71.8	134.0
Багаевский						
Число хозяйств, единиц	-	4	7	11	10	7
в процентах от общего числа хозяйств	-	7.1	12.5	19.6	17.9	12.5
в процентах от числа хозяйств, имеющих посевную площадь	-	9.1	15.9	25.0	22.7	15.9
Посевная площадь сельскохозяйственных культур, тыс. га	-	21.6	86.8	371.7	703.5	1081.9
в процентах от общей посевной площади хозяйств	-	0.5	1.9	7.9	15.0	23.1
в среднем на одно хозяйство, га	-	5.4	12.4	33.8	70.4	154.6



ПЛОЩАДИ СЕЛЬСКОХОЗЯЙСТВЕННЫХ КУЛЬТУР
И МНОГОЛЕТНИХ НАСАЖДЕНИЙ

**ИНДИВИДУАЛЬНЫХ ПРЕДПРИНИМАТЕЛЕЙ ПО РАЗМЕРУ ОБЩЕЙ ПОСЕВНОЙ
2016 ГОДА1)**

площадь, гектаров					Хозяйства, не имеющие посевной площади	Итого
200,1 - 500	500,1 - 1500	1500,1 - 3000	свыше 3000	всего		
1127	505	96	27	6488	680	7168
15.7	7.0	1.3	0.4	90.5	9.5	100
17.4	7.8	1.5	0.4	100	x	x
352310.4	415782.8	191487.9	137684.5	1441426.1	x	1441426.1
24.4	28.8	13.3	9.6	100	x	100
312.6	823.3	1994.7	5099.4	222.2	x	201.1
1123	504	93	27	6457	642	7099
15.8	7.1	1.3	0.4	91.0	9.0	100
17.4	7.8	1.4	0.4	100	x	x
351268.5	414837.8	186449.4	137684.5	1433700.5	x	1433700.5
24.5	28.9	13.0	9.6	100	x	100
312.8	823.1	2004.8	5099.4	222.0	x	202.0
38	13	3	...	355	6	361
10.5	3.6	0.8	...	98.3	1.7	100
10.7	3.7	0.8	...	100	x	x
11341.2	11835.3	4841.0	...	53755.3	x	53755.3
21.1	22.0	9.0	...	100	x	100
298.5	910.4	1613.7	...	151.4	x	148.9
...	5	-	...	85	18	103
...	4.9	-	...	82.5	17.5	100
...	5.9	-	...	100	x	x
...	3500.0	-	...	9501.0	x	9501.0
...	36.8	-	...	100	x	100
...	700.0	-	...	111.8	x	92.2
3	...	-	-	44	12	56
5.4	...	-	-	78.6	21.4	100
6.8	...	-	-	100	x	x
761.0	...	-	-	4675.5	x	4675.5
16.3	...	-	-	100	x	100
253.7	...	-	-	106.3	x	83.5

ПЛОЩАДИ СЕЛЬСКОХОЗЯЙСТВЕННЫХ КУЛЬТУР
И МНОГОЛЕТНИХ НАСАЖДЕНИЙ

	Хозяйства, имеющие посевную					
	до 3	3,1 - 10	10,1 - 20	20,1 - 50	50,1 - 100	100,1 - 200
Белокалитвинский						
Число хозяйств, единиц	6	10	8
в процентах от общего числа хозяйств	9.1	15.2	12.1
в процентах от числа хозяйств, имеющих посевную площадь	10.7	17.9	14.3
Посевная площадь сельскохозяйственных культур, тыс. га	202.2	755.5	990.1
в процентах от общей посевной площади хозяйств	1.3	4.8	6.3
в среднем на одно хозяйство, га	33.7	75.6	123.8
Боковский						
Число хозяйств, единиц	-	4	13	14
в процентах от общего числа хозяйств	-	5.3	17.3	18.7
в процентах от числа хозяйств, имеющих посевную площадь	-	5.9	19.1	20.6
Посевная площадь сельскохозяйственных культур, тыс. га	-	147.1	933.4	2158.6
в процентах от общей посевной площади хозяйств	-	0.5	3.0	6.8
в среднем на одно хозяйство, га	-	36.8	71.8	154.2
Верхнедонской						
Число хозяйств, единиц	...	-	...	6	3	6
в процентах от общего числа хозяйств	...	-	...	12.8	6.4	12.8
в процентах от числа хозяйств, имеющих посевную площадь	...	-	...	16.2	8.1	16.2
Посевная площадь сельскохозяйственных культур, тыс. га	...	-	...	186.4	216.3	872.0
в процентах от общей посевной площади хозяйств	...	-	...	1.2	1.4	5.6
в среднем на одно хозяйство, га	...	-	...	31.1	72.1	145.3
Веселовский						
Число хозяйств, единиц	...	8	14	52	39	12
в процентах от общего числа хозяйств	...	5.6	9.9	36.6	27.5	8.5
в процентах от числа хозяйств, имеющих посевную площадь	...	5.7	9.9	36.9	27.7	8.5
Посевная площадь сельскохозяйственных культур, тыс. га	...	48.5	218.4	1814.6	2851.1	1881.9
в процентах от общей посевной площади хозяйств	...	0.4	1.8	14.9	23.4	15.4
в среднем на одно хозяйство, га	...	6.1	15.6	34.9	73.1	156.8
Волгодонской						
Число хозяйств, единиц	5	21	3	7	10	15
в процентах от общего числа хозяйств	5.5	23.1	3.3	7.7	11.0	16.5
в процентах от числа хозяйств, имеющих посевную площадь	5.8	24.4	3.5	8.1	11.6	17.4
Посевная площадь сельскохозяйственных культур, тыс. га	8.3	136.0	38.2	235.2	690.6	2228.5
в процентах от общей посевной площади хозяйств	0.0	0.6	0.2	1.1	3.2	10.5
в среднем на одно хозяйство, га	1.7	6.5	12.7	33.6	69.1	148.6



ПЛОЩАДИ СЕЛЬСКОХОЗЯЙСТВЕННЫХ КУЛЬТУР
И МНОГОЛЕТНИХ НАСАЖДЕНИЙ

площадь, гектаров					Хозяйства, не имеющие посевной площади	Итого
200,1 - 500	500,1 - 1500	1500,1 - 3000	свыше 3000	всего		
15	11	...	-	56	10	66
22.7	16.7	...	-	84.8	15.2	100
26.8	19.6	...	-	100	x	x
4512.8	7521.2	...	-	15701.3	x	15701.3
28.7	47.9	...	-	100	x	100
300.9	683.7	...	-	280.4	x	237.9
20	10	68	7	75
26.7	13.3	90.7	9.3	100
29.4	14.7	100	x	x
6104.0	8703.2	31576.9	x	31576.9
19.3	27.6	100	x	100
305.2	870.3	464.4	x	421.0
13	6	-	...	37	10	47
27.7	12.8	-	...	78.7	21.3	100
35.1	16.2	-	...	100	x	x
4573.1	5742.0	-	...	15510.8	x	15510.8
29.5	37.0	-	...	100	x	100
351.8	957.0	-	...	419.2	x	330.0
13	...	-	-	141	...	142
9.2	...	-	-	99.3	...	100
9.2	...	-	-	100	x	x
3831.8	...	-	-	12194.7	x	12194.7
31.4	...	-	-	100	x	100
294.8	...	-	-	86.5	x	85.9
18	...	4	...	86	5	91
19.8	...	4.4	...	94.5	5.5	100
20.9	...	4.7	...	100	x	x
6001.3	...	7541.2	...	21312.8	x	21312.8
28.2	...	35.4	...	100	x	100
333.4	...	1885.3	...	247.8	x	234.2

ПЛОЩАДИ СЕЛЬСКОХОЗЯЙСТВЕННЫХ КУЛЬТУР
И МНОГОЛЕТНИХ НАСАЖДЕНИЙ

	Хозяйства, имеющие посевную					
	до 3	3,1 - 10	10,1 - 20	20,1 - 50	50,1 - 100	100,1 - 200
Дубовский						
Число хозяйств, единиц	-	...	-	...	12	15
в процентах от общего числа хозяйств	-	...	-	...	11.1	13.9
в процентах от числа хозяйств, имеющих посевную площадь	-	...	-	...	15.0	18.8
Посевная площадь сельскохозяйственных культур, тыс. га	-	...	-	...	1018.0	2512.5
в процентах от общей посевной площади хозяйств	-	...	-	...	3.2	8.0
в среднем на одно хозяйство, га	-	...	-	...	84.8	167.5
Егорлыкский						
Число хозяйств, единиц	...	11	88	255	158	96
в процентах от общего числа хозяйств	...	1.5	11.8	34.3	21.3	12.9
в процентах от числа хозяйств, имеющих посевную площадь	...	1.5	12.1	35.2	21.8	13.2
Посевная площадь сельскохозяйственных культур, тыс. га	...	83.8	1376.4	8519.8	11555.8	13739.5
в процентах от общей посевной площади хозяйств	...	0.1	1.5	9.3	12.7	15.0
в среднем на одно хозяйство, га	...	7.6	15.6	33.4	73.1	143.1
Заветинский						
Число хозяйств, единиц	-	-	...	6	16	29
в процентах от общего числа хозяйств	-	-	...	3.0	7.9	14.3
в процентах от числа хозяйств, имеющих посевную площадь	-	-	...	5.4	14.4	26.1
Посевная площадь сельскохозяйственных культур, тыс. га	-	-	...	254.5	1344.0	4442.0
в процентах от общей посевной площади хозяйств	-	-	...	0.6	2.9	9.7
в среднем на одно хозяйство, га	-	-	...	42.4	84.0	153.2
Зерноградский						
Число хозяйств, единиц	-	9	16	93	81	52
в процентах от общего числа хозяйств	-	3.0	5.3	30.7	26.7	17.2
в процентах от числа хозяйств, имеющих посевную площадь	-	3.0	5.3	30.8	26.8	17.2
Посевная площадь сельскохозяйственных культур, тыс. га	-	77.8	281.8	3314.8	5921.9	7362.9
в процентах от общей посевной площади хозяйств	-	0.2	0.7	7.8	13.9	17.3
в среднем на одно хозяйство, га	-	8.6	17.6	35.6	73.1	141.6
Зимовниковский						
Число хозяйств, единиц	-	13	24	34
в процентах от общего числа хозяйств	-	10.3	19.0	27.0
в процентах от числа хозяйств, имеющих посевную площадь	-	11.0	20.3	28.8
Посевная площадь сельскохозяйственных культур, тыс. га	-	512.6	1921.0	5237.8
в процентах от общей посевной площади хозяйств	-	1.4	5.2	14.1
в среднем на одно хозяйство, га	-	39.4	80.0	154.1



ПЛОЩАДИ СЕЛЬСКОХОЗЯЙСТВЕННЫХ КУЛЬТУР
И МНОГОЛЕТНИХ НАСАЖДЕНИЙ

площадь, гектаров					Хозяйства, не имеющие посевной площади	Итого
200,1 - 500	500,1 - 1500	1500,1 - 3000	свыше 3000	всего		
33	13	4	-	80	28	108
30.6	12.0	3.7	-	74.1	25.9	100
41.3	16.3	5.0	-	100	x	x
10902.5	9671.2	7187.5	-	31377.7	x	31377.7
34.7	30.8	22.9	-	100	x	100
330.4	743.9	1796.9	-	392.2	x	290.5
84	28	4	-	725	18	743
11.3	3.8	0.5	-	97.6	2.4	100
11.6	3.9	0.6	-	100	x	x
27303.0	21046.4	7666.2	-	91292.9	x	91292.9
29.9	23.1	8.4	-	100	x	100
325.0	751.7	1916.6	-	125.9	x	122.9
36	19	3	...	111	92	203
17.7	9.4	1.5	...	54.7	45.3	100
32.4	17.1	2.7	...	100	x	x
12153.0	14836.0	6371.0	...	45984.3	x	45984.3
26.4	32.3	13.9	...	100	x	100
337.6	780.8	2123.7	...	414.3	x	226.5
37	12	302	...	303
12.2	4.0	99.7	...	100
12.3	4.0	100	x	x
10875.1	9917.7	42546.9	x	42546.9
25.6	23.3	100	x	100
293.9	826.5	140.9	x	140.4
25	15	3	...	118	8	126
19.8	11.9	2.4	...	93.7	6.3	100
21.2	12.7	2.5	...	100	x	x
7739.7	11305.0	7086.0	...	37272.1	x	37272.1
20.8	30.3	19.0	...	100	x	100
309.6	753.7	2362.0	...	315.9	x	295.8

ПЛОЩАДИ СЕЛЬСКОХОЗЯЙСТВЕННЫХ КУЛЬТУР
И МНОГОЛЕТНИХ НАСАЖДЕНИЙ

	Хозяйства, имеющие посевную					
	до 3	3,1 - 10	10,1 - 20	20,1 - 50	50,1 - 100	100,1 - 200
Кагальницкий						
Число хозяйств, единиц	-	...	4	19	23	10
в процентах от общего числа хозяйств	-	...	5.6	26.8	32.4	14.1
в процентах от числа хозяйств, имеющих посевную площадь	-	...	5.6	26.8	32.4	14.1
Посевная площадь сельскохозяйственных культур, тыс. га	-	...	70.4	695.4	1699.6	1411.5
в процентах от общей посевной площади хозяйств	-	...	0.6	5.9	14.5	12.1
в среднем на одно хозяйство, га	-	...	17.6	36.6	73.9	141.2
Каменский						
Число хозяйств, единиц	9	9	11	14	28	13
в процентах от общего числа хозяйств	5.8	5.8	7.1	9.0	17.9	8.3
в процентах от числа хозяйств, имеющих посевную площадь	7.4	7.4	9.1	11.6	23.1	10.7
Посевная площадь сельскохозяйственных культур, тыс. га	0.9	62.2	200.0	499.7	2002.5	1986.9
в процентах от общей посевной площади хозяйств	0.0	0.2	0.6	1.6	6.2	6.2
в среднем на одно хозяйство, га	0.1	6.9	18.2	35.7	71.5	152.8
Кашарский						
Число хозяйств, единиц	...	-	...	16	25	31
в процентах от общего числа хозяйств	...	-	...	12.4	19.4	24.0
в процентах от числа хозяйств, имеющих посевную площадь	...	-	...	13.8	21.6	26.7
Посевная площадь сельскохозяйственных культур, тыс. га	...	-	...	661.3	2014.8	4554.4
в процентах от общей посевной площади хозяйств	...	-	...	2.1	6.5	14.8
в среднем на одно хозяйство, га	...	-	...	41.3	80.6	146.9
Константиновский						
Число хозяйств, единиц	-	3	5	37	56	56
в процентах от общего числа хозяйств	-	1.3	2.2	16.1	24.3	24.3
в процентах от числа хозяйств, имеющих посевную площадь	-	1.3	2.2	16.4	24.8	24.8
Посевная площадь сельскохозяйственных культур, тыс. га	-	27.6	87.0	1344.8	4283.3	8008.9
в процентах от общей посевной площади хозяйств	-	0.1	0.2	2.5	8.1	15.2
в среднем на одно хозяйство, га	-	9.2	17.4	36.3	76.5	143.0
Красносулинский						
Число хозяйств, единиц	...	3	8	16	15	21
в процентах от общего числа хозяйств	...	3.0	8.1	16.2	15.2	21.2
в процентах от числа хозяйств, имеющих посевную площадь	...	3.2	8.4	16.8	15.8	22.1
Посевная площадь сельскохозяйственных культур, тыс. га	...	19.5	140.1	535.7	1186.0	3015.6
в процентах от общей посевной площади хозяйств	...	0.1	0.6	2.4	5.3	13.6
в среднем на одно хозяйство, га	...	6.5	17.5	33.5	79.1	143.6



ПЛОЩАДИ СЕЛЬСКОХОЗЯЙСТВЕННЫХ КУЛЬТУР
И МНОГОЛЕТНИХ НАСАЖДЕНИЙ

площадь, гектаров					Хозяйства, не имеющие посевной площади	Итого
200,1 - 500	500,1 - 1500	1500,1 - 3000	свыше 3000	всего		
9	4	...	-	71	-	71
12.7	5.6	...	-	100.0	-	100
12.7	5.6	...	-	100	x	x
2441.0	3252.0	...	-	11712.9	x	11712.9
20.8	27.8	...	-	100	x	100
271.2	813.0	...	-	165.0	x	165.0
22	11	3	...	121	35	156
14.1	7.1	1.9	...	77.6	22.4	100
18.2	9.1	2.5	...	100	x	x
6475.2	8706.0	5152.0	...	32056.4	x	32056.4
20.2	27.2	16.1	...	100	x	100
294.3	791.5	1717.3	...	264.9	x	205.5
25	16	...	-	116	13	129
19.4	12.4	...	-	89.9	10.1	100
21.6	13.8	...	-	100	x	x
7606.1	14478.4	...	-	30848.3	x	30848.3
24.7	46.9	...	-	100	x	100
304.2	904.9	...	-	265.9	x	239.1
48	16	4	...	226	4	230
20.9	7.0	1.7	...	98.3	1.7	100
21.2	7.1	1.8	...	100	x	x
14485.6	12060.0	8978.9	...	52835.7	x	52835.7
27.4	22.8	17.0	...	100	x	100
301.8	753.8	2244.7	...	233.8	x	229.7
20	10	...	-	95	4	99
20.2	10.1	...	-	96.0	4.0	100
21.1	10.5	...	-	100	x	x
6640.1	8878.0	...	-	22254.0	x	22254.0
29.8	39.9	...	-	100	x	100
332.0	887.8	...	-	234.3	x	224.8

ПЛОЩАДИ СЕЛЬСКОХОЗЯЙСТВЕННЫХ КУЛЬТУР
И МНОГОЛЕТНИХ НАСАЖДЕНИЙ

	Хозяйства, имеющие посевную					
	до 3	3,1 - 10	10,1 - 20	20,1 - 50	50,1 - 100	100,1 - 200
Куйбышевский						
Число хозяйств, единиц	...	10	9	24	27	9
в процентах от общего числа хозяйств	...	10.4	9.4	25.0	28.1	9.4
в процентах от числа хозяйств, имеющих посевную площадь	...	10.9	9.8	26.1	29.3	9.8
Посевная площадь сельскохозяйственных культур, тыс. га	...	86.4	142.5	883.9	1811.6	1118.7
в процентах от общей посевной площади хозяйств	...	0.7	1.1	6.7	13.7	8.5
в среднем на одно хозяйство, га	...	8.6	15.8	36.8	67.1	124.3
Мартыновский						
Число хозяйств, единиц	...	-	12	26	45	27
в процентах от общего числа хозяйств	...	-	6.0	12.9	22.4	13.4
в процентах от числа хозяйств, имеющих посевную площадь	...	-	7.3	15.9	27.4	16.5
Посевная площадь сельскохозяйственных культур, тыс. га	...	-	184.0	984.2	3369.5	3805.5
в процентах от общей посевной площади хозяйств	...	-	0.5	2.5	8.5	9.6
в среднем на одно хозяйство, га	...	-	15.3	37.9	74.9	140.9
Матвеево-Курганский						
Число хозяйств, единиц	4	22	39	101	43	57
в процентах от общего числа хозяйств	1.2	6.7	11.8	30.6	13.0	17.3
в процентах от числа хозяйств, имеющих посевную площадь	1.3	7.1	12.5	32.4	13.8	18.3
Посевная площадь сельскохозяйственных культур, тыс. га	10.0	140.0	613.2	3224.7	3139.6	7903.7
в процентах от общей посевной площади хозяйств	0.0	0.4	1.8	9.3	9.1	22.9
в среднем на одно хозяйство, га	2.5	6.4	15.7	31.9	73.0	138.7
Миллеровский						
Число хозяйств, единиц	-	...	6	18	21	29
в процентах от общего числа хозяйств	-	...	4.3	12.8	14.9	20.6
в процентах от числа хозяйств, имеющих посевную площадь	-	...	4.6	13.8	16.2	22.3
Посевная площадь сельскохозяйственных культур, тыс. га	-	...	87.5	653.1	1521.5	4007.8
в процентах от общей посевной площади хозяйств	-	...	0.2	1.7	3.9	10.2
в среднем на одно хозяйство, га	-	...	14.6	36.3	72.5	138.2
Милютинский						
Число хозяйств, единиц	6	32	30	31
в процентах от общего числа хозяйств	4.3	23.2	21.7	22.5
в процентах от числа хозяйств, имеющих посевную площадь	4.7	25.2	23.6	24.4
Посевная площадь сельскохозяйственных культур, тыс. га	115.0	1183.8	2131.4	4486.7
в процентах от общей посевной площади хозяйств	0.4	4.6	8.3	17.4
в среднем на одно хозяйство, га	19.2	37.0	71.0	144.7



ПЛОЩАДИ СЕЛЬСКОХОЗЯЙСТВЕННЫХ КУЛЬТУР
И МНОГОЛЕТНИХ НАСАЖДЕНИЙ

площадь, гектаров					Хозяйства, не имеющие посевной площади	Итого
200,1 - 500	500,1 - 1500	1500,1 - 3000	свыше 3000	всего		
6	5	...	-	92	4	96
6.3	5.2	...	-	95.8	4.2	100
6.5	5.4	...	-	100	x	x
2050.7	4406.0	...	-	13226.8	x	13226.8
15.5	33.3	...	-	100	x	100
341.8	881.2	...	-	143.8	x	137.8
34	17	164	37	201
16.9	8.5	81.6	18.4	100
20.7	10.4	100	x	x
10597.1	14402.1	39579.9	x	39579.9
26.8	36.4	100	x	100
311.7	847.2	241.3	x	196.9
36	9	...	-	312	18	330
10.9	2.7	...	-	94.5	5.5	100
11.5	2.9	...	-	100	x	x
11021.6	6713.2	...	-	34557.3	x	34557.3
31.9	19.4	...	-	100	x	100
306.2	745.9	...	-	110.8	x	104.7
31	19	4	-	130	11	141
22.0	13.5	2.8	-	92.2	7.8	100
23.8	14.6	3.1	-	100	x	x
8843.4	16651.4	7544.0	-	39317.7	x	39317.7
22.5	42.4	19.2	-	100	x	100
285.3	876.4	1886.0	-	302.4	x	278.8
16	7	127	11	138
11.6	5.1	92.0	8.0	100
12.6	5.5	100	x	x
4754.4	5650.1	25719.8	x	25719.8
18.5	22.0	100	x	100
297.2	807.2	202.5	x	186.4

ПЛОЩАДИ СЕЛЬСКОХОЗЯЙСТВЕННЫХ КУЛЬТУР
И МНОГОЛЕТНИХ НАСАЖДЕНИЙ

	Хозяйства, имеющие посевную					
	до 3	3,1 - 10	10,1 - 20	20,1 - 50	50,1 - 100	100,1 - 200
Морозовский						
Число хозяйств, единиц	-	-	...	15	20	31
в процентах от общего числа хозяйств	-	-	...	11.6	15.5	24.0
в процентах от числа хозяйств, имеющих посевную площадь	-	-	...	13.6	18.2	28.2
Посевная площадь сельскохозяйственных культур, тыс. га	-	-	...	563.3	1488.8	4464.5
в процентах от общей посевной площади хозяйств	-	-	...	1.9	5.0	14.9
в среднем на одно хозяйство, га	-	-	...	37.6	74.4	144.0
Мясниковский						
Число хозяйств, единиц	-	25	19	25	21	8
в процентах от общего числа хозяйств	-	21.9	16.7	21.9	18.4	7.0
в процентах от числа хозяйств, имеющих посевную площадь	-	23.6	17.9	23.6	19.8	7.5
Посевная площадь сельскохозяйственных культур, тыс. га	-	166.1	272.5	844.5	1512.8	1055.4
в процентах от общей посевной площади хозяйств	-	2.0	3.2	10.0	17.9	12.5
в среднем на одно хозяйство, га	-	6.6	14.3	33.8	72.0	131.9
Неклиновский						
Число хозяйств, единиц	...	3	9	15	19	26
в процентах от общего числа хозяйств	...	2.3	6.9	11.5	14.6	20.0
в процентах от числа хозяйств, имеющих посевную площадь	...	2.6	7.8	12.9	16.4	22.4
Посевная площадь сельскохозяйственных культур, тыс. га	...	19.4	154.2	522.1	1346.0	3713.4
в процентах от общей посевной площади хозяйств	...	0.0	0.4	1.3	3.4	9.4
в среднем на одно хозяйство, га	...	6.5	17.1	34.8	70.8	142.8
Обливский						
Число хозяйств, единиц	-	-	3	4	13	6
в процентах от общего числа хозяйств	-	-	7.1	9.5	31.0	14.3
в процентах от числа хозяйств, имеющих посевную площадь	-	-	7.3	9.8	31.7	14.6
Посевная площадь сельскохозяйственных культур, тыс. га	-	-	45.4	135.1	933.5	829.5
в процентах от общей посевной площади хозяйств	-	-	0.5	1.5	10.4	9.3
в среднем на одно хозяйство, га	-	-	15.1	33.8	71.8	138.3
Октябрьский						
Число хозяйств, единиц	...	9	11	35	25	31
в процентах от общего числа хозяйств	...	5.5	6.7	21.5	15.3	19.0
в процентах от числа хозяйств, имеющих посевную площадь	...	5.9	7.2	23.0	16.4	20.4
Посевная площадь сельскохозяйственных культур, тыс. га	...	69.6	182.1	1374.2	1834.8	4433.3
в процентах от общей посевной площади хозяйств	...	0.2	0.4	3.3	4.4	10.7
в среднем на одно хозяйство, га	...	7.7	16.6	39.3	73.4	143.0



ПЛОЩАДИ СЕЛЬСКОХОЗЯЙСТВЕННЫХ КУЛЬТУР
И МНОГОЛЕТНИХ НАСАЖДЕНИЙ

площадь, гектаров					Хозяйства, не имеющие посевной площади	Итого
200,1 - 500	500,1 - 1500	1500,1 - 3000	свыше 3000	всего		
28	11	3	-	110	19	129
21.7	8.5	2.3	-	85.3	14.7	100
25.5	10.0	2.7	-	100	x	x
8365.6	8998.3	6021.3	-	29935.0	x	29935.0
27.9	30.1	20.1	-	100	x	100
298.8	818.0	2007.1	-	272.1	x	232.1
7	-	...	-	106	8	114
6.1	-	...	-	93.0	7.0	100
6.6	-	...	-	100	x	x
2552.0	-	...	-	8472.3	x	8472.3
30.1	-	...	-	100	x	100
364.6	-	...	-	79.9	x	74.3
25	12	5	...	116	14	130
19.2	9.2	3.8	...	89.2	10.8	100
21.6	10.3	4.3	...	100	x	x
8268.2	10243.8	9560.4	...	39352.5	x	39352.5
21.0	26.0	24.3	...	100	x	100
330.7	853.7	1912.1	...	339.2	x	302.7
9	6	-	-	41	...	42
21.4	14.3	-	-	97.6	...	100
22.0	14.6	-	-	100	x	x
2701.0	4313.0	-	-	8957.5	x	8957.5
30.2	48.1	-	-	100	x	100
300.1	718.8	-	-	218.5	x	213.3
23	11	4	...	152	11	163
14.1	6.7	2.5	...	93.3	6.7	100
15.1	7.2	2.6	...	100	x	x
7107.6	8583.0	7664.0	...	41289.6	x	41289.6
17.2	20.8	18.6	...	100	x	100
309.0	780.3	1916.0	...	271.6	x	253.3

ПЛОЩАДИ СЕЛЬСКОХОЗЯЙСТВЕННЫХ КУЛЬТУР
И МНОГОЛЕТНИХ НАСАЖДЕНИЙ

	Хозяйства, имеющие посевную					
	до 3	3,1 - 10	10,1 - 20	20,1 - 50	50,1 - 100	100,1 - 200
Орловский						
Число хозяйств, единиц	-	3	4	36	85	85
в процентах от общего числа хозяйств	-	1.0	1.3	11.6	27.3	27.3
в процентах от числа хозяйств, имеющих посевную площадь	-	1.0	1.3	11.9	28.1	28.1
Посевная площадь сельскохозяйственных культур, тыс. га	-	22.5	48.5	1414.6	6491.8	11816.1
в процентах от общей посевной площади хозяйств	-	0.0	0.0	1.4	6.3	11.4
в среднем на одно хозяйство, га	-	7.5	12.1	39.3	76.4	139.0
Песчанокопский						
Число хозяйств, единиц	-	3	11	71	103	77
в процентах от общего числа хозяйств	-	0.9	3.2	20.5	29.7	22.2
в процентах от числа хозяйств, имеющих посевную площадь	-	0.9	3.3	21.6	31.3	23.4
Посевная площадь сельскохозяйственных культур, тыс. га	-	21.3	192.1	2580.1	7516.1	10960.1
в процентах от общей посевной площади хозяйств	-	0.0	0.4	5.1	14.8	21.6
в среднем на одно хозяйство, га	-	7.1	17.5	36.3	73.0	142.3
Пролетарский						
Число хозяйств, единиц	...	-	...	5	8	13
в процентах от общего числа хозяйств	...	-	...	7.2	11.6	18.8
в процентах от числа хозяйств, имеющих посевную площадь	...	-	...	8.9	14.3	23.2
Посевная площадь сельскохозяйственных культур, тыс. га	...	-	...	209.0	518.5	1814.1
в процентах от общей посевной площади хозяйств	...	-	...	0.9	2.1	7.5
в среднем на одно хозяйство, га	...	-	...	41.8	64.8	139.5
Ремонтненский						
Число хозяйств, единиц	-	-	...	18	38	51
в процентах от общего числа хозяйств	-	-	...	7.4	15.7	21.1
в процентах от числа хозяйств, имеющих посевную площадь	-	-	...	10.4	22.0	29.5
Посевная площадь сельскохозяйственных культур, тыс. га	-	-	...	635.1	2814.4	7098.7
в процентах от общей посевной площади хозяйств	-	-	...	1.1	4.9	12.2
в среднем на одно хозяйство, га	-	-	...	35.3	74.1	139.2
Родионово-Несветайский						
Число хозяйств, единиц	5	7	7	36	31	27
в процентах от общего числа хозяйств	3.4	4.8	4.8	24.8	21.4	18.6
в процентах от числа хозяйств, имеющих посевную площадь	3.8	5.3	5.3	27.1	23.3	20.3
Посевная площадь сельскохозяйственных культур, тыс. га	6.7	51.9	120.2	1303.5	2163.5	4030.9
в процентах от общей посевной площади хозяйств	0.0	0.2	0.5	5.9	9.8	18.2
в среднем на одно хозяйство, га	1.3	7.4	17.2	36.2	69.8	149.3



ПЛОЩАДИ СЕЛЬСКОХОЗЯЙСТВЕННЫХ КУЛЬТУР
И МНОГОЛЕТНИХ НАСАЖДЕНИЙ

площадь, гектаров					Хозяйства, не имеющие посевной площади	Итого
200,1 - 500	500,1 - 1500	1500,1 - 3000	свыше 3000	всего		
61	18	7	4	303	8	311
19.6	5.8	2.3	1.3	97.4	2.6	100
20.1	5.9	2.3	1.3	100	x	x
17784.5	14463.5	14376.6	37160.6	103578.7	x	103578.7
17.2	14.0	13.9	35.9	100	x	100
291.5	803.5	2053.8	9290.2	341.8	x	333.1
52	10	...	-	329	18	347
15.0	2.9	...	-	94.8	5.2	100
15.8	3.0	...	-	100	x	x
15961.8	8430.2	...	-	50662.1	x	50662.1
31.5	16.6	...	-	100	x	100
307.0	843.0	...	-	154.0	x	146.0
14	10	56	13	69
20.3	14.5	81.2	18.8	100
25.0	17.9	100	x	x
4354.0	9117.9	24256.9	x	24256.9
17.9	37.6	100	x	100
311.0	911.8	433.2	x	351.5
36	23	5	...	173	69	242
14.9	9.5	2.1	...	71.5	28.5	100
20.8	13.3	2.9	...	100	x	x
10907.7	19630.4	10130.0	...	57955.5	x	57955.5
18.8	33.9	17.5	...	100	x	100
303.0	853.5	2026.0	...	335.0	x	239.5
9	10	...	-	133	12	145
6.2	6.9	...	-	91.7	8.3	100
6.8	7.5	...	-	100	x	x
3018.5	9857.7	...	-	22102.9	x	22102.9
13.7	44.6	...	-	100	x	100
335.4	985.8	...	-	166.2	x	152.4

ПЛОЩАДИ СЕЛЬСКОХОЗЯЙСТВЕННЫХ КУЛЬТУР
И МНОГОЛЕТНИХ НАСАЖДЕНИЙ

	Хозяйства, имеющие посевную					
	до 3	3,1 - 10	10,1 - 20	20,1 - 50	50,1 - 100	100,1 - 200
Сальский						
Число хозяйств, единиц	...	4	16	40	38	40
в процентах от общего числа хозяйств	...	2.0	8.1	20.3	19.3	20.3
в процентах от числа хозяйств, имеющих посевную площадь	...	2.1	8.5	21.2	20.1	21.2
Посевная площадь сельскохозяйственных культур, тыс. га	...	33.4	279.0	1579.3	2772.7	5650.0
в процентах от общей посевной площади хозяйств	...	0.1	0.8	4.5	7.9	16.1
в среднем на одно хозяйство, га	...	8.4	17.4	39.5	73.0	141.2
Семикаракорский						
Число хозяйств, единиц	-	3	...	14	19	31
в процентах от общего числа хозяйств	-	2.7	...	12.6	17.1	27.9
в процентах от числа хозяйств, имеющих посевную площадь	-	3.0	...	13.9	18.8	30.7
Посевная площадь сельскохозяйственных культур, тыс. га	-	18.5	...	490.9	1516.8	4288.5
в процентах от общей посевной площади хозяйств	-	0.1	...	1.6	5.0	14.1
в среднем на одно хозяйство, га	-	6.2	...	35.1	79.8	138.3
Советский						
Число хозяйств, единиц	-	-	-	4	4	13
в процентах от общего числа хозяйств	-	-	-	6.9	6.9	22.4
в процентах от числа хозяйств, имеющих посевную площадь	-	-	-	7.3	7.3	23.6
Посевная площадь сельскохозяйственных культур, тыс. га	-	-	-	151.7	295.0	2007.1
в процентах от общей посевной площади хозяйств	-	-	-	0.6	1.1	7.7
в среднем на одно хозяйство, га	-	-	-	37.9	73.8	154.4
Тарасовский						
Число хозяйств, единиц	-	...	5	19	37	46
в процентах от общего числа хозяйств	-	...	2.5	9.5	18.5	23.0
в процентах от числа хозяйств, имеющих посевную площадь	-	...	2.6	10.1	19.6	24.3
Посевная площадь сельскохозяйственных культур, тыс. га	-	...	87.4	715.8	2727.1	6620.0
в процентах от общей посевной площади хозяйств	-	...	0.1	1.2	4.5	10.9
в среднем на одно хозяйство, га	-	...	17.5	37.7	73.7	143.9
Тацинский						
Число хозяйств, единиц	5	15	46	44
в процентах от общего числа хозяйств	2.5	7.6	23.2	22.2
в процентах от числа хозяйств, имеющих посевную площадь	2.6	7.8	23.8	22.8
Посевная площадь сельскохозяйственных культур, тыс. га	72.0	531.6	3675.8	6251.1
в процентах от общей посевной площади хозяйств	0.1	0.9	6.5	11.1
в среднем на одно хозяйство, га	14.4	35.4	79.9	142.1



ПЛОЩАДИ СЕЛЬСКОХОЗЯЙСТВЕННЫХ КУЛЬТУР
И МНОГОЛЕТНИХ НАСАЖДЕНИЙ

площадь, гектаров					Хозяйства, не имеющие посевной площади	Итого
200,1 - 500	500,1 - 1500	1500,1 - 3000	свыше 3000	всего		
36	12	...	-	189	8	197
18.3	6.1	...	-	95.9	4.1	100
19.0	6.3	...	-	100	x	x
10882.4	10312.8	...	-	35163.1	x	35163.1
30.9	29.3	...	-	100	x	100
302.3	859.4	...	-	186.0	x	178.5
21	7	101	10	111
18.9	6.3	91.0	9.0	100
20.8	6.9	100	x	x
6815.3	5444.1	30402.1	x	30402.1
22.4	17.9	100	x	100
324.5	777.7	301.0	x	273.9
16	17	-	...	55	3	58
27.6	29.3	-	...	94.8	5.2	100
29.1	30.9	-	...	100	x	x
5690.5	13669.0	-	...	26013.3	x	26013.3
21.9	52.5	-	...	100	x	100
355.7	804.1	-	...	473.0	x	448.5
44	33	3	-	189	11	200
22.0	16.5	1.5	-	94.5	5.5	100
23.3	17.5	1.6	-	100	x	x
13830.4	29622.4	6905.0	-	60520.1	x	60520.1
22.9	48.9	11.4	-	100	x	100
314.3	897.6	2301.7	-	320.2	x	302.6
56	20	5	-	193	5	198
28.3	10.1	2.5	-	97.5	2.5	100
29.0	10.4	2.6	-	100	x	x
18355.5	16750.2	10558.6	-	56205.4	x	56205.4
32.7	29.8	18.8	-	100	x	100
327.8	837.5	2111.7	-	291.2	x	283.9

**ПЛОЩАДИ СЕЛЬСКОХОЗЯЙСТВЕННЫХ КУЛЬТУР
И МНОГОЛЕТНИХ НАСАЖДЕНИЙ**

	Хозяйства, имеющие посевную					
	до 3	3,1 - 10	10,1 - 20	20,1 - 50	50,1 - 100	100,1 - 200
Усть-Донецкий						
Число хозяйств, единиц	...	3	3	17	6	10
в процентах от общего числа хозяйств	...	5.7	5.7	32.1	11.3	18.9
в процентах от числа хозяйств, имеющих посевную площадь	...	6.8	6.8	38.6	13.6	22.7
Посевная площадь сельскохозяйственных культур, тыс. га	...	27.0	41.0	560.6	423.9	1289.0
в процентах от общей посевной площади хозяйств	...	0.8	1.2	16.9	12.8	38.9
в среднем на одно хозяйство, га	...	9.0	13.7	33.0	70.7	128.9
Целинский						
Число хозяйств, единиц	...	6	10	49	95	65
в процентах от общего числа хозяйств	...	1.9	3.2	15.5	30.1	20.6
в процентах от числа хозяйств, имеющих посевную площадь	...	2.0	3.3	16.0	31.0	21.2
Посевная площадь сельскохозяйственных культур, тыс. га	...	52.4	169.7	1877.3	7093.0	9203.6
в процентах от общей посевной площади хозяйств	...	0.1	0.3	3.3	12.6	16.4
в среднем на одно хозяйство, га	...	8.7	17.0	38.3	74.7	141.6
Цимлянский						
Число хозяйств, единиц	-	...	-	6	4	7
в процентах от общего числа хозяйств	-	...	-	9.7	6.5	11.3
в процентах от числа хозяйств, имеющих посевную площадь	-	...	-	16.2	10.8	18.9
Посевная площадь сельскохозяйственных культур, тыс. га	-	...	-	224.1	299.4	1121.6
в процентах от общей посевной площади хозяйств	-	...	-	1.5	2.0	7.3
в среднем на одно хозяйство, га	-	...	-	37.4	74.9	160.2
Чертковский						
Число хозяйств, единиц	-	3	4	10	22	19
в процентах от общего числа хозяйств	-	2.7	3.6	9.0	19.8	17.1
в процентах от числа хозяйств, имеющих посевную площадь	-	3.3	4.4	11.0	24.2	20.9
Посевная площадь сельскохозяйственных культур, тыс. га	-	30.0	66.9	332.4	1647.2	2585.0
в процентах от общей посевной площади хозяйств	-	0.1	0.3	1.3	6.6	10.4
в среднем на одно хозяйство, га	-	10.0	16.7	33.2	74.9	136.1
Шолоховский						
Число хозяйств, единиц	...	3	3	13	8	13
в процентах от общего числа хозяйств	...	3.5	3.5	15.1	9.3	15.1
в процентах от числа хозяйств, имеющих посевную площадь	...	4.2	4.2	18.3	11.3	18.3
Посевная площадь сельскохозяйственных культур, тыс. га	...	17.0	55.0	529.0	570.0	1893.4
в процентах от общей посевной площади хозяйств	...	0.1	0.2	2.2	2.3	7.8
в среднем на одно хозяйство, га	...	5.7	18.3	40.7	71.3	145.6



ПЛОЩАДИ СЕЛЬСКОХОЗЯЙСТВЕННЫХ КУЛЬТУР
И МНОГОЛЕТНИХ НАСАЖДЕНИЙ

площадь, гектаров					Хозяйства, не имеющие посевной площади	Итого
200,1 - 500	500,1 - 1500	1500,1 - 3000	свыше 3000	всего		
3	-	-	-	44	9	53
5.7	-	-	-	83.0	17.0	100
6.8	-	-	-	100	x	x
975.0	-	-	-	3317.1	x	3317.1
29.4	-	-	-	100	x	100
325.0	-	-	-	75.4	x	62.6
60	16	3	-	306	10	316
19.0	5.1	0.9	-	96.8	3.2	100
19.6	5.2	1.0	-	100	x	x
19381.0	12074.7	6291.6	-	56146.4	x	56146.4
34.5	21.5	11.2	-	100	x	100
323.0	754.7	2097.2	-	183.5	x	177.7
6	11	...	-	37	25	62
9.7	17.7	...	-	59.7	40.3	100
16.2	29.7	...	-	100	x	x
1504.7	9869.2	...	-	15350.7	x	15350.7
9.8	64.3	...	-	100	x	100
250.8	897.2	...	-	414.9	x	247.6
17	15	-	...	91	20	111
15.3	13.5	-	...	82.0	18.0	100
18.7	16.5	-	...	100	x	x
5916.0	11109.6	-	...	24837.1	x	24837.1
23.8	44.7	-	...	100	x	100
348.0	740.6	-	...	272.9	x	223.8
17	10	3	-	71	15	86
19.8	11.6	3.5	-	82.6	17.4	100
23.9	14.1	4.2	-	100	x	x
5623.0	8484.8	7198.0	-	24371.2	x	24371.2
23.1	34.8	29.5	-	100	x	100
330.8	848.5	2399.3	-	343.3	x	283.4

ПЛОЩАДИ СЕЛЬСКОХОЗЯЙСТВЕННЫХ КУЛЬТУР
И МНОГОЛЕТНИХ НАСАЖДЕНИЙ

	Хозяйства, имеющие посевную					
	до 3	3,1 - 10	10,1 - 20	20,1 - 50	50,1 - 100	100,1 - 200
в том числе по городским округам						
Число хозяйств, единиц	6	5	6	-	5	...
в процентах от общего числа хозяйств	8.7	7.2	8.7	-	7.2	...
в процентах от числа хозяйств, имеющих посевную площадь	19.4	16.1	19.4	-	16.1	...
Посевная площадь сельскохозяйственных культур, тыс. га	4.9	46.6	99.0	-	380.1	...
в процентах от общей посевной площади хозяйств	0.1	0.6	1.3	-	4.9	...
в среднем на одно хозяйство, га	0.8	9.3	16.5	-	76.0	...
Ростов-на-Дону						
Число хозяйств, единиц	-	-	-	-	-	-
в процентах от общего числа хозяйств	-	-	-	-	-	-
в процентах от числа хозяйств, имеющих посевную площадь	-	-	-	-	-	-
Посевная площадь сельскохозяйственных культур, тыс. га	-	-	-	-	-	-
в процентах от общей посевной площади хозяйств	-	-	-	-	-	-
в среднем на одно хозяйство, га	-	-	-	-	-	-
Азов						
Число хозяйств, единиц	...	-	...	-	-	-
в процентах от общего числа хозяйств	...	-	...	-	-	-
в процентах от числа хозяйств, имеющих посевную площадь	...	-	...	-	-	-
Посевная площадь сельскохозяйственных культур, тыс. га	...	-	...	-	-	-
в процентах от общей посевной площади хозяйств	...	-	...	-	-	-
в среднем на одно хозяйство, га	...	-	...	-	-	-
Батайск						
Число хозяйств, единиц	-	-	-	-	-	-
в процентах от общего числа хозяйств	-	-	-	-	-	-
в процентах от числа хозяйств, имеющих посевную площадь	-	-	-	-	-	-
Посевная площадь сельскохозяйственных культур, тыс. га	-	-	-	-	-	-
в процентах от общей посевной площади хозяйств	-	-	-	-	-	-
в среднем на одно хозяйство, га	-	-	-	-	-	-
Волгодонск						
Число хозяйств, единиц	-	-	-	-
в процентах от общего числа хозяйств	-	-	-	-
в процентах от числа хозяйств, имеющих посевную площадь	-	-	-	-
Посевная площадь сельскохозяйственных культур, тыс. га	-	-	-	-
в процентах от общей посевной площади хозяйств	-	-	-	-
в среднем на одно хозяйство, га	-	-	-	-



ПЛОЩАДИ СЕЛЬСКОХОЗЯЙСТВЕННЫХ КУЛЬТУР
И МНОГОЛЕТНИХ НАСАЖДЕНИЙ

площадь, гектаров					Хозяйства, не имеющие посевной площади	Итого
200,1 - 500	500,1 - 1500	1500,1 - 3000	свыше 3000	всего		
4	...	3	-	31	38	69
5.8	...	4.3	-	44.9	55.1	100
12.9	...	9.7	-	100	x	x
1041.9	...	5038.5	-	7725.6	x	7725.6
13.5	...	65.2	-	100	x	100
260.5	...	1679.5	-	249.2	x	112.0
-	-	...	-	3
-	-	...	-	100
-	-	...	-	...	x	x
-	-	...	-	...	x	...
-	-	...	-	...	x	...
-	-	...	-	...	x	...
-	-	-	-	3	...	4
-	-	-	-	75.0	...	100
-	-	-	-	100	x	x
-	-	-	-	15.2	x	15.2
-	-	-	-	100	x	100
-	-	-	-	5.1	x	3.8
...	-	-	-
...	-	-	-
...	-	-	-	...	x	x
...	-	-	-	...	x	...
...	-	-	-	...	x	...
...	-	-	-	...	x	...
-	-	...	-	4	...	6
-	-	...	-	66.7	...	100
-	-	...	-	100	x	x
-	-	...	-	1825.0	x	1825.0
-	-	...	-	100	x	100
-	-	...	-	456.3	x	304.2

ПЛОЩАДИ СЕЛЬСКОХОЗЯЙСТВЕННЫХ КУЛЬТУР
И МНОГОЛЕТНИХ НАСАЖДЕНИЙ

	Хозяйства, имеющие посевную					
	до 3	3,1 - 10	10,1 - 20	20,1 - 50	50,1 - 100	100,1 - 200
Гуково						
Число хозяйств, единиц	-	-	-	-
в процентах от общего числа хозяйств	-	-	-	-
в процентах от числа хозяйств, имеющих посевную площадь	-	-	-	-
Посевная площадь сельскохозяйственных культур, тыс. га	-	-	-	-
в процентах от общей посевной площади хозяйств	-	-	-	-
в среднем на одно хозяйство, га	-	-	-	-
Донецк						
Число хозяйств, единиц	-	-	3	...
в процентах от общего числа хозяйств	-	-	18.8	...
в процентах от числа хозяйств, имеющих посевную площадь	-	-	50.0	...
Посевная площадь сельскохозяйственных культур, тыс. га	-	-	193.0	...
в процентах от общей посевной площади хозяйств	-	-	51.7	...
в среднем на одно хозяйство, га	-	-	64.3	...
Зверево						
Число хозяйств, единиц	-	-	-	-	-	-
в процентах от общего числа хозяйств	-	-	-	-	-	-
в процентах от числа хозяйств, имеющих посевную площадь	-	-	-	-	-	-
Посевная площадь сельскохозяйственных культур, тыс. га	-	-	-	-	-	-
в процентах от общей посевной площади хозяйств	-	-	-	-	-	-
в среднем на одно хозяйство, га	-	-	-	-	-	-
Каменск-Шахтинский						
Число хозяйств, единиц	-	-	-	-
в процентах от общего числа хозяйств	-	-	-	-
в процентах от числа хозяйств, имеющих посевную площадь	-	-	-	-
Посевная площадь сельскохозяйственных культур, тыс. га	-	-	-	-
в процентах от общей посевной площади хозяйств	-	-	-	-
в среднем на одно хозяйство, га	-	-	-	-
Новочеркасск						
Число хозяйств, единиц	...	-	...	-	-	-
в процентах от общего числа хозяйств	...	-	...	-	-	-
в процентах от числа хозяйств, имеющих посевную площадь	...	-	...	-	-	-
Посевная площадь сельскохозяйственных культур, тыс. га	...	-	...	-	-	-
в процентах от общей посевной площади хозяйств	...	-	...	-	-	-
в среднем на одно хозяйство, га	...	-	...	-	-	-



ПЛОЩАДИ СЕЛЬСКОХОЗЯЙСТВЕННЫХ КУЛЬТУР
И МНОГОЛЕТНИХ НАСАЖДЕНИЙ

площадь, гектаров					Хозяйства, не имеющие посевной площади	Итого
200,1 - 500	500,1 - 1500	1500,1 - 3000	свыше 3000	всего		
-	-	-	-	3
-	-	-	-	100
-	-	-	-	...	x	x
-	-	-	-	...	x	...
-	-	-	-	...	x	...
-	-	-	-	...	x	...
-	-	-	-	6	10	16
-	-	-	-	37.5	62.5	100
-	-	-	-	100	x	x
-	-	-	-	373.2	x	373.2
-	-	-	-	100	x	100
-	-	-	-	62.2	x	23.3
-	-	...	-
-	-	...	-
-	-	...	-	...	x	x
-	-	...	-	...	x	...
-	-	...	-	...	x	...
-	-	...	-	...	x	...
-	-	-	-	3	...	4
-	-	-	-	75.0	...	100
-	-	-	-	100	x	x
-	-	-	-	49.1	x	49.1
-	-	-	-	100	x	100
-	-	-	-	16.4	x	12.3
-	-	-	-	3	...	5
-	-	-	-	60.0	...	100
-	-	-	-	100	x	x
-	-	-	-	11.4	x	11.4
-	-	-	-	100	x	100
-	-	-	-	3.8	x	2.3

ПЛОЩАДИ СЕЛЬСКОХОЗЯЙСТВЕННЫХ КУЛЬТУР
И МНОГОЛЕТНИХ НАСАЖДЕНИЙ

	Хозяйства, имеющие посевную					
	до 3	3,1 - 10	10,1 - 20	20,1 - 50	50,1 - 100	100,1 - 200
Новошахтинск						
Число хозяйств, единиц	-	-	-	-	-	-
в процентах от общего числа хозяйств	-	-	-	-	-	-
в процентах от числа хозяйств, имеющих посевную площадь	-	-	-	-	-	-
Посевная площадь сельскохозяйственных культур, тыс. га	-	-	-	-	-	-
в процентах от общей посевной площади хозяйств	-	-	-	-	-	-
в среднем на одно хозяйство, га	-	-	-	-	-	-
Таганрог						
Число хозяйств, единиц	-	-	...	-	...	-
в процентах от общего числа хозяйств	-	-	...	-	...	-
в процентах от числа хозяйств, имеющих посевную площадь	-	-	...	-	...	-
Посевная площадь сельскохозяйственных культур, тыс. га	-	-	...	-	...	-
в процентах от общей посевной площади хозяйств	-	-	...	-	...	-
в среднем на одно хозяйство, га	-	-	...	-	...	-
Шахты						
Число хозяйств, единиц	-	-	-	-	...	-
в процентах от общего числа хозяйств	-	-	-	-	...	-
в процентах от числа хозяйств, имеющих посевную площадь	-	-	-	-	...	-
Посевная площадь сельскохозяйственных культур, тыс. га	-	-	-	-	...	-
в процентах от общей посевной площади хозяйств	-	-	-	-	...	-
в среднем на одно хозяйство, га	-	-	-	-	...	-



ПЛОЩАДИ СЕЛЬСКОХОЗЯЙСТВЕННЫХ КУЛЬТУР
И МНОГОЛЕТНИХ НАСАЖДЕНИЙ

площадь, гектаров					Хозяйства, не имеющие посевной площади	Итого
200,1 - 500	500,1 - 1500	1500,1 - 3000	свыше 3000	всего		
-	-	-	-	-	10	10
-	-	-	-	-	100.0	100
-	-	-	-	100	x	x
-	-	-	-	-	x	-
-	-	-	-	100	x	100
-	-	-	-	-	x	-
...	...	-	-	4	4	8
...	...	-	-	50.0	50.0	100
...	...	-	-	100	x	x
...	...	-	-	1262.7	x	1262.7
...	...	-	-	100	x	100
...	...	-	-	315.7	x	157.8
...	-	-	-	3	3	6
...	-	-	-	50.0	50.0	100
...	-	-	-	100	x	x
...	-	-	-	558.1	x	558.1
...	-	-	-	100	x	100
...	-	-	-	186.0	x	93.0

ПЛОЩАДИ СЕЛЬСКОХОЗЯЙСТВЕННЫХ КУЛЬТУР
И МНОГОЛЕТНИХ НАСАЖДЕНИЙ

89. ГРУППИРОВКА ЛИЧНЫХ ПОДСОБНЫХ ХОЗЯЙСТВ ПО

	Хозяйства, имеющие посевную					
	до 0,06	0,06 - 0,15	0,16 - 0,25	0,26 - 0,35	0,36 - 0,45	0,46 - 0,65
Всего по области						
Число хозяйств, единиц	221436	106398	31482	13549	7317	6505
в процентах от общего числа хозяйств	48.9	23.5	7.0	3.0	1.6	1.4
в процентах от числа хозяйств, имеющих посевную площадь	55.6	26.7	7.9	3.4	1.8	1.6
Посевная площадь сельскохозяйственных культур, тыс.га	4544.2	9595.4	6144.1	4037.5	2916.5	3480.5
в процентах от общей посевной площади	5.9	12.5	8.0	5.2	3.8	4.5
в среднем на одно хозяйство, га	0.0	0.1	0.2	0.3	0.4	0.5
в том числе по муниципальным районам						
Азовский						
Число хозяйств, единиц	221436	106397	31482	13549	7317	6505
в процентах от общего числа хозяйств	48.9	23.5	7.0	3.0	1.6	1.4
в процентах от числа хозяйств, имеющих посевную площадь	55.6	26.7	7.9	3.4	1.8	1.6
Посевная площадь сельскохозяйственных культур, тыс.га	4544.2	9595.3	6144.1	4037.5	2916.5	3480.5
в процентах от общей посевной площади	5.9	12.5	8.0	5.2	3.8	4.5
в среднем на одно хозяйство, га	0.0	0.1	0.2	0.3	0.4	0.5
Аксацкий						
Число хозяйств, единиц	15313	8818	3417	1749	1015	613
в процентах от общего числа хозяйств	42.9	24.7	9.6	4.9	2.8	1.7
в процентах от числа хозяйств, имеющих посевную площадь	49.2	28.4	11.0	5.6	3.3	2.0
Посевная площадь сельскохозяйственных культур, тыс.га	382.8	798.1	676.6	524.3	406.3	321.3
в процентах от общей посевной площади	9.9	20.7	17.6	13.6	10.6	8.4
в среднем на одно хозяйство, га	0.0	0.1	0.2	0.3	0.4	0.5
Багаевский						
Число хозяйств, единиц	6831	3676	796	183	27	14
в процентах от общего числа хозяйств	44.8	24.1	5.2	1.2	0.2	0.1
в процентах от числа хозяйств, имеющих посевную площадь	58.3	31.4	6.8	1.6	0.2	0.1
Посевная площадь сельскохозяйственных культур, тыс.га	149.7	331.5	152.0	53.3	10.4	7.4
в процентах от общей посевной площади	7.8	17.2	7.9	2.8	0.5	0.4
в среднем на одно хозяйство, га	0.0	0.1	0.2	0.3	0.4	0.5
Багаевский						
Число хозяйств, единиц	4527	3935	1288	450	253	141
в процентах от общего числа хозяйств	36.4	31.6	10.3	3.6	2.0	1.1
в процентах от числа хозяйств, имеющих посевную площадь	41.8	36.3	11.9	4.2	2.3	1.3
Посевная площадь сельскохозяйственных культур, тыс.га	115.5	356.4	256.9	135.2	101.9	75.1
в процентах от общей посевной площади	1.1	3.5	2.5	1.3	1.0	0.7
в среднем на одно хозяйство, га	0.0	0.1	0.2	0.3	0.4	0.5



ПЛОЩАДИ СЕЛЬСКОХОЗЯЙСТВЕННЫХ КУЛЬТУР
И МНОГОЛЕТНИХ НАСАЖДЕНИЙ

РАЗМЕРУ ОБЩЕЙ ПОСЕВНОЙ ПЛОЩАДИ ПОД УРОЖАЙ 2016 ГОДА

площадь, гектаров						Хозяйства, не имеющие посевной площади	Итого
0,66 - 1,00	1,01 - 2,5	2,51 - 10,00	10,01 - 20,0	свыше 20,00	всего		
8633	1409	659	345	441	398174	54638	452812
1.9	0.3	0.1	0.1	0.1	87.9	12.1	100
2.2	0.4	0.2	0.1	0.1	100	x	x
7369.9	2092.4	3485.8	4622.9	28772.0	77061.0	x	77061.0
9.6	2.7	4.5	6.0	37.3	100	x	100
0.9	1.5	5.3	13.4	65.2	0.2	x	0.2
8633	1409	659	345	441	398173	54632	452805
1.9	0.3	0.1	0.1	0.1	87.9	12.1	100
2.2	0.4	0.2	0.1	0.1	100	x	x
7369.9	2092.4	3485.8	4622.9	28772.0	77060.9	x	77060.9
9.6	2.7	4.5	6.0	37.3	100	x	100
0.9	1.5	5.3	13.4	65.2	0.2	x	0.2
120	16	15	14	12	31102	4623	35725
0.3	0.0	0.0	0.0	0.0	87.1	12.9	100
0.4	0.1	0.0	0.0	0.0	100	x	x
91.4	24.3	96.3	187.1	338.8	3847.2	x	3847.2
2.4	0.6	2.5	4.9	8.8	100	x	100
0.8	1.5	6.4	13.4	28.2	0.1	x	0.1
8	27	113	28	6	11709	3530	15239
0.1	0.2	0.7	0.2	0.0	76.8	23.2	100
0.1	0.2	1.0	0.2	0.1	100	x	x
7.2	48.8	559.6	389.4	217.6	1927.1	x	1927.1
0.4	2.5	29.0	20.2	11.3	100	x	100
0.9	1.8	5.0	13.9	36.3	0.2	x	0.1
47	25	72	18	74	10830	1615	12445
0.4	0.2	0.6	0.1	0.6	87.0	13.0	100
0.4	0.2	0.7	0.2	0.7	100	x	x
37.6	38.1	454.3	261.2	8322.0	10154.2	x	10154.2
0.4	0.4	4.5	2.6	82.0	100	x	100
0.8	1.5	6.3	14.5	112.5	0.9	x	0.8

ПЛОЩАДИ СЕЛЬСКОХОЗЯЙСТВЕННЫХ КУЛЬТУР
И МНОГОЛЕТНИХ НАСАЖДЕНИЙ

	Хозяйства, имеющие посевную					
	до 0,06	0,06 - 0,15	0,16 - 0,25	0,26 - 0,35	0,36 - 0,45	0,46 - 0,65
Белокалитвинский						
Число хозяйств, единиц	8711	3514	567	97	19	7
в процентах от общего числа хозяйств	60.2	24.3	3.9	0.7	0.1	0.0
в процентах от числа хозяйств, имеющих посевную площадь	67.4	27.2	4.4	0.8	0.1	0.1
Посевная площадь сельскохозяйственных культур, тыс.га	184.8	303.4	107.6	28.2	7.4	3.8
в процентах от общей посевной площади	28.0	45.9	16.3	4.3	1.1	0.6
в среднем на одно хозяйство, га	0.0	0.1	0.2	0.3	0.4	0.5
Боковский						
Число хозяйств, единиц	2609	1484	272	110	38	31
в процентах от общего числа хозяйств	52.1	29.6	5.4	2.2	0.8	0.6
в процентах от числа хозяйств, имеющих посевную площадь	57.2	32.5	6.0	2.4	0.8	0.7
Посевная площадь сельскохозяйственных культур, тыс.га	63.3	128.3	51.9	33.0	15.1	16.3
в процентах от общей посевной площади	17.1	34.6	14.0	8.9	4.1	4.4
в среднем на одно хозяйство, га	0.0	0.1	0.2	0.3	0.4	0.5
Верхнедонской						
Число хозяйств, единиц	3596	2569	589	126	30	10
в процентах от общего числа хозяйств	48.2	34.4	7.9	1.7	0.4	0.1
в процентах от числа хозяйств, имеющих посевную площадь	51.9	37.1	8.5	1.8	0.4	0.1
Посевная площадь сельскохозяйственных культур, тыс.га	75.9	234.1	113.1	36.6	12.1	5.3
в процентах от общей посевной площади	15.7	48.3	23.4	7.6	2.5	1.1
в среднем на одно хозяйство, га	0.0	0.1	0.2	0.3	0.4	0.5
Веселовский						
Число хозяйств, единиц	2538	2673	837	594	473	678
в процентах от общего числа хозяйств	29.2	30.7	9.6	6.8	5.4	7.8
в процентах от числа хозяйств, имеющих посевную площадь	30.1	31.7	9.9	7.0	5.6	8.0
Посевная площадь сельскохозяйственных культур, тыс.га	69.5	229.4	165.8	178.1	189.4	364.4
в процентах от общей посевной площади	1.2	3.9	2.8	3.0	3.2	6.2
в среднем на одно хозяйство, га	0.0	0.1	0.2	0.3	0.4	0.5
Волгодонской						
Число хозяйств, единиц	6332	1140	57	6	...	13
в процентах от общего числа хозяйств	66.9	12.0	0.6	0.1	...	0.1
в процентах от числа хозяйств, имеющих посевную площадь	80.7	14.5	0.7	0.1	...	0.2
Посевная площадь сельскохозяйственных культур, тыс.га	117.8	85.2	10.7	1.7	...	6.8
в процентах от общей посевной площади	5.0	3.6	0.5	0.1	...	0.3
в среднем на одно хозяйство, га	0.0	0.1	0.2	0.3	...	0.5



ПЛОЩАДИ СЕЛЬСКОХОЗЯЙСТВЕННЫХ КУЛЬТУР
И МНОГОЛЕТНИХ НАСАЖДЕНИЙ

площадь, гектаров						Хозяйства, не имеющие посевной площади	Итого
0,66 - 1,00	1,01 - 2,5	2,51 - 10,00	10,01 - 20,0	свыше 20,00	всего		
...	-	12920	1555	14475
...	-	89.3	10.7	100
...	-	100	x	x
...	-	661.0	x	661.0
...	-	100	x	100
...	-	0.1	x	0.0
11	4	-	4561	447	5008
0.2	0.1	-	91.1	8.9	100
0.2	0.1	-	100	x	x
9.4	5.0	-	371.0	x	371.0
2.5	1.4	-	100	x	100
0.9	1.3	-	0.1	x	0.1
6	...	-	-	-	6928	533	7461
0.1	...	-	-	-	92.9	7.1	100
0.1	...	-	-	-	100	x	x
4.5	...	-	-	-	484.1	x	484.1
0.9	...	-	-	-	100	x	100
0.8	...	-	-	-	0.1	x	0.1
485	93	22	23	28	8444	262	8706
5.6	1.1	0.3	0.3	0.3	97.0	3.0	100
5.7	1.1	0.3	0.3	0.3	100	x	x
392.3	124.1	179.7	289.5	3701.8	5884.0	x	5884.0
6.7	2.1	3.1	4.9	62.9	100	x	100
0.8	1.3	8.2	12.6	132.2	0.7	x	0.7
12	93	151	14	28	7847	1617	9464
0.1	1.0	1.6	0.1	0.3	82.9	17.1	100
0.2	1.2	1.9	0.2	0.4	100	x	x
11.2	146.9	690.2	179.5	1104.6	2354.7	x	2354.7
0.5	6.2	29.3	7.6	46.9	100	x	100
0.9	1.6	4.6	12.8	39.4	0.3	x	0.2

ПЛОЩАДИ СЕЛЬСКОХОЗЯЙСТВЕННЫХ КУЛЬТУР
И МНОГОЛЕТНИХ НАСАЖДЕНИЙ

	Хозяйства, имеющие посевную					
	до 0,06	0,06 - 0,15	0,16 - 0,25	0,26 - 0,35	0,36 - 0,45	0,46 - 0,65
Дубовский						
Число хозяйств, единиц	5102	558	27	8	-	-
в процентах от общего числа хозяйств	74.6	8.2	0.4	0.1	-	-
в процентах от числа хозяйств, имеющих посевную площадь	89.3	9.8	0.5	0.1	-	-
Посевная площадь сельскохозяйственных культур, тыс.га	83.9	44.3	5.3	2.4	-	-
в процентах от общей посевной площади	2.4	1.3	0.2	0.1	-	-
в среднем на одно хозяйство, га	0.0	0.1	0.2	0.3	-	-
Егорлыкский						
Число хозяйств, единиц	5231	1446	377	283	309	629
в процентах от общего числа хозяйств	41.5	11.5	3.0	2.2	2.5	5.0
в процентах от числа хозяйств, имеющих посевную площадь	43.0	11.9	3.1	2.3	2.5	5.2
Посевная площадь сельскохозяйственных культур, тыс.га	127.1	117.6	74.1	85.0	124.0	343.6
в процентах от общей посевной площади	2.5	2.4	1.5	1.7	2.5	6.9
в среднем на одно хозяйство, га	0.0	0.1	0.2	0.3	0.4	0.5
Заветинский						
Число хозяйств, единиц	3473	343	5	...	-	-
в процентах от общего числа хозяйств	74.3	7.3	0.1	...	-	-
в процентах от числа хозяйств, имеющих посевную площадь	90.8	9.0	0.1	...	-	-
Посевная площадь сельскохозяйственных культур, тыс.га	51.2	24.6	0.9	...	-	-
в процентах от общей посевной площади	64.4	30.9	1.2	...	-	-
в среднем на одно хозяйство, га	0.0	0.1	0.2	...	-	-
Зерноградский						
Число хозяйств, единиц	6510	1788	458	242	179	172
в процентах от общего числа хозяйств	51.5	14.2	3.6	1.9	1.4	1.4
в процентах от числа хозяйств, имеющих посевную площадь	68.4	18.8	4.8	2.5	1.9	1.8
Посевная площадь сельскохозяйственных культур, тыс.га	120.9	157.0	89.9	73.9	72.0	91.7
в процентах от общей посевной площади	8.9	11.6	6.6	5.4	5.3	6.8
в среднем на одно хозяйство, га	0.0	0.1	0.2	0.3	0.4	0.5
Зимовниковский						
Число хозяйств, единиц	9243	622	58	24	4	3
в процентах от общего числа хозяйств	86.1	5.8	0.5	0.2	0.0	0.0
в процентах от числа хозяйств, имеющих посевную площадь	92.8	6.2	0.6	0.2	0.0	0.0
Посевная площадь сельскохозяйственных культур, тыс.га	117.1	47.9	12.1	6.8	1.6	1.5
в процентах от общей посевной площади	23.9	9.8	2.5	1.4	0.3	0.3
в среднем на одно хозяйство, га	0.0	0.1	0.2	0.3	0.4	0.5



ПЛОЩАДИ СЕЛЬСКОХОЗЯЙСТВЕННЫХ КУЛЬТУР
И МНОГОЛЕТНИХ НАСАЖДЕНИЙ

площадь, гектаров						Хозяйства, не имеющие посевной площади	Итого
0,66 - 1,00	1,01 - 2,5	2,51 - 10,00	10,01 - 20,0	свыше 20,00	всего		
...	-	-	-	16	5712	1128	6840
...	-	-	-	0.2	83.5	16.5	100
...	-	-	-	0.3	100	x	x
...	-	-	-	3316.2	3452.9	x	3452.9
...	-	-	-	96.0	100	x	100
...	-	-	-	207.3	0.6	x	0.5
3319	506	56	...	3	12161	451	12612
26.3	4.0	0.4	...	0.0	96.4	3.6	100
27.3	4.2	0.5	...	0.0	100	x	x
2981.4	795.6	199.6	...	106.4	4983.3	x	4983.3
59.8	16.0	4.0	...	2.1	100	x	100
0.9	1.6	3.6	...	35.5	0.4	x	0.4
-	...	-	-	-	3823	851	4674
-	...	-	-	-	81.8	18.2	100
-	...	-	-	-	100	x	x
-	...	-	-	-	79.5	x	79.5
-	...	-	-	-	100	x	100
-	...	-	-	-	0.0	x	0.0
119	10	17	12	8	9515	3121	12636
0.9	0.1	0.1	0.1	0.1	75.3	24.7	100
1.3	0.1	0.2	0.1	0.1	100	x	x
96.6	13.9	126.8	197.5	317.2	1357.3	x	1357.3
7.1	1.0	9.3	14.6	23.4	100	x	100
0.8	1.4	7.5	16.5	39.6	0.1	x	0.1
-	-	...	3	6	9964	774	10738
-	-	...	0.0	0.1	92.8	7.2	100
-	-	...	0.0	0.1	100	x	x
-	-	...	54.1	246.2	490.4	x	490.4
-	-	...	11.0	50.2	100	x	100
-	-	...	18.0	41.0	0.0	x	0.0

ПЛОЩАДИ СЕЛЬСКОХОЗЯЙСТВЕННЫХ КУЛЬТУР
И МНОГОЛЕТНИХ НАСАЖДЕНИЙ

	Хозяйства, имеющие посевную					
	до 0,06	0,06 - 0,15	0,16 - 0,25	0,26 - 0,35	0,36 - 0,45	0,46 - 0,65
Кагальницкий						
Число хозяйств, единиц	5257	1119	162	68	36	15
в процентах от общего числа хозяйств	60.7	12.9	1.9	0.8	0.4	0.2
в процентах от числа хозяйств, имеющих посевную площадь	78.9	16.8	2.4	1.0	0.5	0.2
Посевная площадь сельскохозяйственных культур, тыс.га	101.1	89.5	31.4	20.4	14.1	8.1
в процентах от общей посевной площади	30.5	27.0	9.5	6.2	4.2	2.5
в среднем на одно хозяйство, га	0.0	0.1	0.2	0.3	0.4	0.5
Каменский						
Число хозяйств, единиц	8450	3761	523	94	34	30
в процентах от общего числа хозяйств	61.1	27.2	3.8	0.7	0.2	0.2
в процентах от числа хозяйств, имеющих посевную площадь	65.4	29.1	4.0	0.7	0.3	0.2
Посевная площадь сельскохозяйственных культур, тыс.га	194.5	325.1	98.0	27.9	13.5	16.2
в процентах от общей посевной площади	19.5	32.5	9.8	2.8	1.4	1.6
в среднем на одно хозяйство, га	0.0	0.1	0.2	0.3	0.4	0.5
Кашарский						
Число хозяйств, единиц	3721	2349	658	170	32	11
в процентах от общего числа хозяйств	49.2	31.1	8.7	2.2	0.4	0.1
в процентах от числа хозяйств, имеющих посевную площадь	53.6	33.8	9.5	2.4	0.5	0.2
Посевная площадь сельскохозяйственных культур, тыс.га	69.7	211.3	127.4	49.8	12.8	5.9
в процентах от общей посевной площади	12.5	37.8	22.8	8.9	2.3	1.1
в среднем на одно хозяйство, га	0.0	0.1	0.2	0.3	0.4	0.5
Константиновский						
Число хозяйств, единиц	2847	974	178	36	4	5
в процентах от общего числа хозяйств	58.4	20.0	3.7	0.7	0.1	0.1
в процентах от числа хозяйств, имеющих посевную площадь	67.5	23.1	4.2	0.9	0.1	0.1
Посевная площадь сельскохозяйственных культур, тыс.га	56.9	84.1	33.4	10.1	1.5	2.6
в процентах от общей посевной площади	7.5	11.0	4.4	1.3	0.2	0.3
в среднем на одно хозяйство, га	0.0	0.1	0.2	0.3	0.4	0.5
Красносулинский						
Число хозяйств, единиц	4981	5286	852	189	56	33
в процентах от общего числа хозяйств	40.5	43.0	6.9	1.5	0.5	0.3
в процентах от числа хозяйств, имеющих посевную площадь	43.6	46.3	7.5	1.7	0.5	0.3
Посевная площадь сельскохозяйственных культур, тыс.га	132.3	474.9	163.6	55.1	22.0	17.1
в процентах от общей посевной площади	11.3	40.6	14.0	4.7	1.9	1.5
в среднем на одно хозяйство, га	0.0	0.1	0.2	0.3	0.4	0.5



ПЛОЩАДИ СЕЛЬСКОХОЗЯЙСТВЕННЫХ КУЛЬТУР
И МНОГОЛЕТНИХ НАСАЖДЕНИЙ

площадь, гектаров						Хозяйства, не имеющие посевной площади	Итого
0,66 - 1,00	1,01 - 2,5	2,51 - 10,00	10,01 - 20,0	свыше 20,00	всего		
...	-	-	-	...	6661	2001	8662
...	-	-	-	...	76.9	23.1	100
...	-	-	-	...	100	x	x
...	-	-	-	...	331.1	x	331.1
...	-	-	-	...	100	x	100
...	-	-	-	...	0.0	x	0.0
16	-	4	12916	914	13830
0.1	-	0.0	93.4	6.6	100
0.1	-	0.0	100	x	x
12.7	-	276.1	999.9	x	999.9
1.3	-	27.6	100	x	100
0.8	-	69.0	0.1	x	0.1
...	-	-	6946	617	7563
...	-	-	91.8	8.2	100
...	-	-	100	x	x
...	-	-	558.3	x	558.3
...	-	-	100	x	100
...	-	-	0.1	x	0.1
156	4	9	4215	660	4875
3.2	0.1	0.2	86.5	13.5	100
3.7	0.1	0.2	100	x	x
132.9	66.1	365.4	761.9	x	761.9
17.4	8.7	48.0	100	x	100
0.9	16.5	40.6	0.2	x	0.2
3	-	...	5	7	11414	886	12300
0.0	-	...	0.0	0.1	92.8	7.2	100
0.0	-	...	0.0	0.1	100	x	x
2.2	-	...	76.4	210.7	1170.2	x	1170.2
0.2	-	...	6.5	18.0	100	x	100
0.7	-	...	15.3	30.1	0.1	x	0.1

ПЛОЩАДИ СЕЛЬСКОХОЗЯЙСТВЕННЫХ КУЛЬТУР
И МНОГОЛЕТНИХ НАСАЖДЕНИЙ

	Хозяйства, имеющие посевную					
	до 0,06	0,06 - 0,15	0,16 - 0,25	0,26 - 0,35	0,36 - 0,45	0,46 - 0,65
Куйбышевский						
Число хозяйств, единиц	1211	1751	779	113	20	8
в процентах от общего числа хозяйств	28.2	40.8	18.2	2.6	0.5	0.2
в процентах от числа хозяйств, имеющих посевную площадь	31.0	44.9	20.0	2.9	0.5	0.2
Посевная площадь сельскохозяйственных культур, тыс.га	35.0	171.2	149.1	31.9	7.7	4.3
в процентах от общей посевной площади	7.9	38.8	33.8	7.2	1.7	1.0
в среднем на одно хозяйство, га	0.0	0.1	0.2	0.3	0.4	0.5
Мартыновский						
Число хозяйств, единиц	7791	972	172	55	26	22
в процентах от общего числа хозяйств	64.9	8.1	1.4	0.5	0.2	0.2
в процентах от числа хозяйств, имеющих посевную площадь	85.2	10.6	1.9	0.6	0.3	0.2
Посевная площадь сельскохозяйственных культур, тыс.га	107.9	81.7	33.0	16.6	10.2	11.8
в процентах от общей посевной площади	19.8	15.0	6.1	3.0	1.9	2.2
в среднем на одно хозяйство, га	0.0	0.1	0.2	0.3	0.4	0.5
Матвеево-Курганский						
Число хозяйств, единиц	5542	4797	2353	1173	471	377
в процентах от общего числа хозяйств	33.5	29.0	14.2	7.1	2.9	2.3
в процентах от числа хозяйств, имеющих посевную площадь	37.0	32.1	15.7	7.8	3.1	2.5
Посевная площадь сельскохозяйственных культур, тыс.га	118.2	465.4	463.5	347.3	187.6	198.8
в процентах от общей посевной площади	5.7	22.3	22.2	16.6	9.0	9.5
в среднем на одно хозяйство, га	0.0	0.1	0.2	0.3	0.4	0.5
Миллеровский						
Число хозяйств, единиц	3176	3833	1661	675	286	167
в процентах от общего числа хозяйств	29.9	36.1	15.6	6.4	2.7	1.6
в процентах от числа хозяйств, имеющих посевную площадь	32.1	38.7	16.8	6.8	2.9	1.7
Посевная площадь сельскохозяйственных культур, тыс.га	73.4	372.6	324.6	200.8	113.4	90.1
в процентах от общей посевной площади	4.8	24.6	21.4	13.2	7.5	5.9
в среднем на одно хозяйство, га	0.0	0.1	0.2	0.3	0.4	0.5
Милютинский						
Число хозяйств, единиц	1007	1284	694	479	403	446
в процентах от общего числа хозяйств	17.8	22.6	12.2	8.4	7.1	7.9
в процентах от числа хозяйств, имеющих посевную площадь	18.1	23.1	12.5	8.6	7.3	8.0
Посевная площадь сельскохозяйственных культур, тыс.га	21.6	123.4	135.8	142.4	160.6	237.3
в процентах от общей посевной площади	0.4	2.0	2.2	2.3	2.6	3.9
в среднем на одно хозяйство, га	0.0	0.1	0.2	0.3	0.4	0.5



ПЛОЩАДИ СЕЛЬСКОХОЗЯЙСТВЕННЫХ КУЛЬТУР
И МНОГОЛЕТНИХ НАСАЖДЕНИЙ

площадь, гектаров						Хозяйства, не имеющие посевной площади	Итого
0,66 - 1,00	1,01 - 2,5	2,51 - 10,00	10,01 - 20,0	свыше 20,00	всего		
17	-	3902	387	4289
0.4	-	91.0	9.0	100
0.4	-	100	x	x
13.8	-	441.6	x	441.6
3.1	-	100	x	100
0.8	-	0.1	x	0.1
32	61	8	5	...	9145	2862	12007
0.3	0.5	0.1	0.0	...	76.2	23.8	100
0.3	0.7	0.1	0.1	...	100	x	x
29.3	88.2	35.6	58.8	...	545.0	x	545.0
5.4	16.2	6.5	10.8	...	100	x	100
0.9	1.4	4.5	11.8	...	0.1	x	0.0
214	23	6	5	-	14961	1562	16523
1.3	0.1	0.0	0.0	-	90.5	9.5	100
1.4	0.2	0.0	0.0	-	100	x	x
172.1	35.8	28.4	71.7	-	2088.9	x	2088.9
8.2	1.7	1.4	3.4	-	100	x	100
0.8	1.6	4.7	14.3	-	0.1	x	0.1
71	15	4	...	7	9897	727	10624
0.7	0.1	0.0	...	0.1	93.2	6.8	100
0.7	0.2	0.0	...	0.1	100	x	x
56.3	23.4	27.7	...	206.0	1515.9	x	1515.9
3.7	1.5	1.8	...	13.6	100	x	100
0.8	1.6	6.9	...	29.4	0.2	x	0.1
865	136	46	89	107	5556	116	5672
15.3	2.4	0.8	1.6	1.9	98.0	2.0	100
15.6	2.4	0.8	1.6	1.9	100	x	x
720.8	189.0	270.6	1069.9	3016.9	6088.2	x	6088.2
11.8	3.1	4.4	17.6	49.6	100	x	100
0.8	1.4	5.9	12.0	28.2	1.1	x	1.1

ПЛОЩАДИ СЕЛЬСКОХОЗЯЙСТВЕННЫХ КУЛЬТУР
И МНОГОЛЕТНИХ НАСАЖДЕНИЙ

	Хозяйства, имеющие посевную					
	до 0,06	0,06 - 0,15	0,16 - 0,25	0,26 - 0,35	0,36 - 0,45	0,46 - 0,65
Морозовский						
Число хозяйств, единиц	3353	306	101	37	12	3
в процентах от общего числа хозяйств	72.3	6.6	2.2	0.8	0.3	0.1
в процентах от числа хозяйств, имеющих посевную площадь	87.9	8.0	2.6	1.0	0.3	0.1
Посевная площадь сельскохозяйственных культур, тыс.га	35.6	26.6	19.0	10.9	4.7	1.5
в процентах от общей посевной площади	35.4	26.4	18.9	10.8	4.6	1.5
в среднем на одно хозяйство, га	0.0	0.1	0.2	0.3	0.4	0.5
Мясниковский						
Число хозяйств, единиц	4240	1318	132	27	4	...
в процентах от общего числа хозяйств	49.6	15.4	1.5	0.3	0.0	...
в процентах от числа хозяйств, имеющих посевную площадь	73.6	22.9	2.3	0.5	0.1	...
Посевная площадь сельскохозяйственных культур, тыс.га	72.7	113.1	24.3	8.0	1.6	...
в процентах от общей посевной площади	10.3	16.0	3.4	1.1	0.2	...
в среднем на одно хозяйство, га	0.0	0.1	0.2	0.3	0.4	...
Неклиновский						
Число хозяйств, единиц	10319	8805	2236	910	538	281
в процентах от общего числа хозяйств	39.8	34.0	8.6	3.5	2.1	1.1
в процентах от числа хозяйств, имеющих посевную площадь	44.5	37.9	9.6	3.9	2.3	1.2
Посевная площадь сельскохозяйственных культур, тыс.га	267.1	798.2	437.9	275.5	218.1	147.5
в процентах от общей посевной площади	8.6	25.6	14.0	8.8	7.0	4.7
в среднем на одно хозяйство, га	0.0	0.1	0.2	0.3	0.4	0.5
Обливский						
Число хозяйств, единиц	4452	632	9	...	-	-
в процентах от общего числа хозяйств	79.2	11.2	0.2	...	-	-
в процентах от числа хозяйств, имеющих посевную площадь	86.8	12.3	0.2	...	-	-
Посевная площадь сельскохозяйственных культур, тыс.га	74.2	45.2	1.6	...	-	-
в процентах от общей посевной площади	3.7	2.3	0.1	...	-	-
в среднем на одно хозяйство, га	0.0	0.1	0.2	...	-	-
Октябрьский						
Число хозяйств, единиц	6495	6327	1802	334	51	26
в процентах от общего числа хозяйств	39.2	38.2	10.9	2.0	0.3	0.2
в процентах от числа хозяйств, имеющих посевную площадь	43.2	42.0	12.0	2.2	0.3	0.2
Посевная площадь сельскохозяйственных культур, тыс.га	158.9	614.4	344.0	96.2	19.9	13.1
в процентах от общей посевной площади	11.3	43.9	24.6	6.9	1.4	0.9
в среднем на одно хозяйство, га	0.0	0.1	0.2	0.3	0.4	0.5



ПЛОЩАДИ СЕЛЬСКОХОЗЯЙСТВЕННЫХ КУЛЬТУР
И МНОГОЛЕТНИХ НАСАЖДЕНИЙ

площадь, гектаров						Хозяйства, не имеющие посевной площади	Итого
0,66 - 1,00	1,01 - 2,5	2,51 - 10,00	10,01 - 20,0	свыше 20,00	всего		
3	-	-	-	-	3815	825	4640
0.1	-	-	-	-	82.2	17.8	100
0.1	-	-	-	-	100	x	x
2.4	-	-	-	-	100.6	x	100.6
2.4	-	-	-	-	100	x	100
0.8	-	-	-	-	0.0	x	0.0
...	-	22	14	4	5763	2789	8552
...	-	0.3	0.2	0.0	67.4	32.6	100
...	-	0.4	0.2	0.1	100	x	x
...	-	118.1	196.3	170.0	705.3	x	705.3
...	-	16.7	27.8	24.1	100	x	100
...	-	5.4	14.0	42.5	0.1	x	0.1
35	6	38	24	13	23205	2696	25901
0.1	0.0	0.1	0.1	0.1	89.6	10.4	100
0.2	0.0	0.2	0.1	0.1	100	x	x
27.7	8.0	231.0	362.8	349.6	3123.4	x	3123.4
0.9	0.3	7.4	11.6	11.2	100	x	100
0.8	1.3	6.1	15.1	26.9	0.1	x	0.1
-	-	3	8	26	5131	493	5624
-	-	0.1	0.1	0.5	91.2	8.8	100
-	-	0.1	0.2	0.5	100	x	x
-	-	18.0	119.4	1743.5	2002.3	x	2002.3
-	-	0.9	6.0	87.1	100	x	100
-	-	6.0	14.9	67.1	0.4	x	0.4
5	...	4	15047	1522	16569
0.0	...	0.0	90.8	9.2	100
0.0	...	0.0	100	x	x
4.3	...	24.9	1400.1	x	1400.1
0.3	...	1.8	100	x	100
0.9	...	6.2	0.1	x	0.1

ПЛОЩАДИ СЕЛЬСКОХОЗЯЙСТВЕННЫХ КУЛЬТУР
И МНОГОЛЕТНИХ НАСАЖДЕНИЙ

	Хозяйства, имеющие посевную					
	до 0,06	0,06 - 0,15	0,16 - 0,25	0,26 - 0,35	0,36 - 0,45	0,46 - 0,65
Орловский						
Число хозяйств, единиц	8000	1777	273	95	33	13
в процентах от общего числа хозяйств	71.6	15.9	2.4	0.9	0.3	0.1
в процентах от числа хозяйств, имеющих посевную площадь	78.3	17.4	2.7	0.9	0.3	0.1
Посевная площадь сельскохозяйственных культур, тыс.га	171.9	151.1	52.7	27.7	12.6	7.2
в процентах от общей посевной площади	10.6	9.4	3.3	1.7	0.8	0.4
в среднем на одно хозяйство, га	0.0	0.1	0.2	0.3	0.4	0.6
Песчанокопский						
Число хозяйств, единиц	3516	3008	1857	1334	960	1059
в процентах от общего числа хозяйств	26.8	22.9	14.1	10.2	7.3	8.1
в процентах от числа хозяйств, имеющих посевную площадь	27.1	23.2	14.3	10.3	7.4	8.2
Посевная площадь сельскохозяйственных культур, тыс.га	87.1	284.4	372.2	401.9	383.8	571.6
в процентах от общей посевной площади	2.7	8.9	11.7	12.6	12.1	18.0
в среднем на одно хозяйство, га	0.0	0.1	0.2	0.3	0.4	0.5
Пролетарский						
Число хозяйств, единиц	3829	1311	75	14	6	...
в процентах от общего числа хозяйств	64.8	22.2	1.3	0.2	0.1	...
в процентах от числа хозяйств, имеющих посевную площадь	73.0	25.0	1.4	0.3	0.1	...
Посевная площадь сельскохозяйственных культур, тыс.га	87.1	103.7	14.6	4.1	2.4	...
в процентах от общей посевной площади	17.2	20.5	2.9	0.8	0.5	...
в среднем на одно хозяйство, га	0.0	0.1	0.2	0.3	0.4	...
Ремонтненский						
Число хозяйств, единиц	2168	38	3	...	3	3
в процентах от общего числа хозяйств	40.2	0.7	0.1	...	0.1	0.1
в процентах от числа хозяйств, имеющих посевную площадь	97.7	1.7	0.1	...	0.1	0.1
Посевная площадь сельскохозяйственных культур, тыс.га	11.4	3.3	0.5	...	1.2	1.6
в процентах от общей посевной площади	59.3	17.1	2.5	...	6.3	8.6
в среднем на одно хозяйство, га	0.0	0.1	0.2	...	0.4	0.5
Родионово-Несветайский						
Число хозяйств, единиц	3083	4034	1563	527	219	67
в процентах от общего числа хозяйств	30.9	40.4	15.6	5.3	2.2	0.7
в процентах от числа хозяйств, имеющих посевную площадь	32.4	42.4	16.4	5.5	2.3	0.7
Посевная площадь сельскохозяйственных культур, тыс.га	68.9	375.2	298.9	154.2	86.0	34.6
в процентах от общей посевной площади	3.7	19.9	15.9	8.2	4.6	1.8
в среднем на одно хозяйство, га	0.0	0.1	0.2	0.3	0.4	0.5



ПЛОЩАДИ СЕЛЬСКОХОЗЯЙСТВЕННЫХ КУЛЬТУР
И МНОГОЛЕТНИХ НАСАЖДЕНИЙ

площадь, гектаров						Хозяйства, не имеющие посевной площади	Итого
0,66 - 1,00	1,01 - 2,5	2,51 - 10,00	10,01 - 20,0	свыше 20,00	всего		
...	-	3	10	18	10223	953	11176
...	-	0.0	0.1	0.2	91.5	8.5	100
...	-	0.0	0.1	0.2	100	x	x
...	-	17.6	140.8	1032.1	1614.4	x	1614.4
...	-	1.1	8.7	63.9	100	x	100
...	-	5.9	14.1	57.3	0.2	x	0.1
1092	132	5	-	-	12963	171	13134
8.3	1.0	0.0	-	-	98.7	1.3	100
8.4	1.0	0.0	-	-	100	x	x
882.7	180.6	16.9	-	-	3181.3	x	3181.3
27.7	5.7	0.5	-	-	100	x	100
0.8	1.4	3.4	-	-	0.2	x	0.2
3	-	5244	662	5906
0.1	-	88.8	11.2	100
0.1	-	100	x	x
2.2	-	507.0	x	507.0
0.4	-	100	x	100
0.7	-	0.1	x	0.1
...	-	-	-	-	2218	3181	5399
...	-	-	-	-	41.1	58.9	100
...	-	-	-	-	100	x	x
...	-	-	-	-	19.2	x	19.2
...	-	-	-	-	100	x	100
...	-	-	-	-	0.0	x	0.0
11	-	6	9514	475	9989
0.1	-	0.1	95.2	4.8	100
0.1	-	0.1	100	x	x
8.4	-	843.9	1882.7	x	1882.7
0.4	-	44.8	100	x	100
0.8	-	140.7	0.2	x	0.2

**ПЛОЩАДИ СЕЛЬСКОХОЗЯЙСТВЕННЫХ КУЛЬТУР
И МНОГОЛЕТНИХ НАСАЖДЕНИЙ**

	Хозяйства, имеющие посевную					
	до 0,06	0,06 - 0,15	0,16 - 0,25	0,26 - 0,35	0,36 - 0,45	0,46 - 0,65
Сальский						
Число хозяйств, единиц	9711	2060	754	502	402	396
в процентах от общего числа хозяйств	66.4	14.1	5.2	3.4	2.8	2.7
в процентах от числа хозяйств, имеющих посевную площадь	69.1	14.7	5.4	3.6	2.9	2.8
Посевная площадь сельскохозяйственных культур, тыс.га	178.6	183.5	148.3	150.1	159.4	210.5
в процентах от общей посевной площади	6.7	6.9	5.6	5.6	6.0	7.9
в среднем на одно хозяйство, га	0.0	0.1	0.2	0.3	0.4	0.5
Семикаракорский						
Число хозяйств, единиц	4434	2532	1082	387	117	59
в процентах от общего числа хозяйств	42.6	24.3	10.4	3.7	1.1	0.6
в процентах от числа хозяйств, имеющих посевную площадь	51.0	29.1	12.4	4.4	1.3	0.7
Посевная площадь сельскохозяйственных культур, тыс.га	85.9	239.3	212.2	114.5	46.2	29.9
в процентах от общей посевной площади	7.3	20.5	18.1	9.8	3.9	2.6
в среднем на одно хозяйство, га	0.0	0.1	0.2	0.3	0.4	0.5
Советский						
Число хозяйств, единиц	1235	547	85	24	...	3
в процентах от общего числа хозяйств	57.3	25.4	3.9	1.1	...	0.1
в процентах от числа хозяйств, имеющих посевную площадь	65.2	28.9	4.5	1.3	...	0.2
Посевная площадь сельскохозяйственных культур, тыс.га	28.9	43.5	16.3	6.9	...	1.5
в процентах от общей посевной площади	29.6	44.6	16.7	7.1	...	1.6
в среднем на одно хозяйство, га	0.0	0.1	0.2	0.3	...	0.5
Тарасовский						
Число хозяйств, единиц	3633	1820	989	626	308	199
в процентах от общего числа хозяйств	43.1	21.6	11.7	7.4	3.7	2.4
в процентах от числа хозяйств, имеющих посевную площадь	47.3	23.7	12.9	8.1	4.0	2.6
Посевная площадь сельскохозяйственных культур, тыс.га	52.2	172.5	197.2	187.6	121.1	103.9
в процентах от общей посевной площади	4.9	16.3	18.6	17.7	11.5	9.8
в среднем на одно хозяйство, га	0.0	0.1	0.2	0.3	0.4	0.5
Тацинский						
Число хозяйств, единиц	4780	1774	565	192	81	100
в процентах от общего числа хозяйств	50.8	18.8	6.0	2.0	0.9	1.1
в процентах от числа хозяйств, имеющих посевную площадь	63.1	23.4	7.5	2.5	1.1	1.3
Посевная площадь сельскохозяйственных культур, тыс.га	79.3	160.9	109.8	56.0	31.7	55.0
в процентах от общей посевной площади	14.2	28.8	19.6	10.0	5.7	9.8
в среднем на одно хозяйство, га	0.0	0.1	0.2	0.3	0.4	0.5



ПЛОЩАДИ СЕЛЬСКОХОЗЯЙСТВЕННЫХ КУЛЬТУР
И МНОГОЛЕТНИХ НАСАЖДЕНИЙ

площадь, гектаров						Хозяйства, не имеющие посевной площади	Итого
0,66 - 1,00	1,01 - 2,5	2,51 - 10,00	10,01 - 20,0	свыше 20,00	всего		
153	9	3	37	22	14049	568	14617
1.0	0.1	0.0	0.3	0.2	96.1	3.9	100
1.1	0.1	0.0	0.3	0.2	100	x	x
115.2	11.7	23.5	446.7	1032.7	2660.3	x	2660.3
4.3	0.4	0.9	16.8	38.8	100	x	100
0.8	1.3	7.8	12.1	46.9	0.2	x	0.2
18	36	26	5	6	8702	1697	10399
0.2	0.3	0.3	0.0	0.1	83.7	16.3	100
0.2	0.4	0.3	0.1	0.1	100	x	x
14.8	56.9	103.8	64.4	202.1	1169.8	x	1169.8
1.3	4.9	8.9	5.5	17.3	100	x	100
0.8	1.6	4.0	12.9	33.7	0.1	x	0.1
-	-	-	-	-	1895	259	2154
-	-	-	-	-	88.0	12.0	100
-	-	-	-	-	100	x	x
-	-	-	-	-	97.6	x	97.6
-	-	-	-	-	100	x	100
-	-	-	-	-	0.1	x	0.0
95	4	5	4	...	7685	739	8424
1.1	0.0	0.1	0.0	...	91.2	8.8	100
1.2	0.1	0.1	0.1	...	100	x	x
73.0	5.5	42.2	62.5	...	1057.8	x	1057.8
6.9	0.5	4.0	5.9	...	100	x	100
0.8	1.4	8.4	15.6	...	0.1	x	0.1
82	-	-	-	-	7574	1842	9416
0.9	-	-	-	-	80.4	19.6	100
1.1	-	-	-	-	100	x	x
66.8	-	-	-	-	559.6	x	559.6
11.9	-	-	-	-	100	x	100
0.8	-	-	-	-	0.1	x	0.1

**ПЛОЩАДИ СЕЛЬСКОХОЗЯЙСТВЕННЫХ КУЛЬТУР
И МНОГОЛЕТНИХ НАСАЖДЕНИЙ**

	Хозяйства, имеющие посевную					
	до 0,06	0,06 - 0,15	0,16 - 0,25	0,26 - 0,35	0,36 - 0,45	0,46 - 0,65
Усть-Донецкий						
Число хозяйств, единиц	3997	3755	696	139	44	99
в процентах от общего числа хозяйств	41.7	39.2	7.3	1.4	0.5	1.0
в процентах от числа хозяйств, имеющих посевную площадь	45.4	42.7	7.9	1.6	0.5	1.1
Посевная площадь сельскохозяйственных культур, тыс.га	98.5	337.9	133.0	40.5	17.7	54.0
в процентах от общей посевной площади	11.5	39.5	15.5	4.7	2.1	6.3
в среднем на одно хозяйство, га	0.0	0.1	0.2	0.3	0.4	0.5
Целинский						
Число хозяйств, единиц	5141	1359	799	730	490	601
в процентах от общего числа хозяйств	43.5	11.5	6.8	6.2	4.1	5.1
в процентах от числа хозяйств, имеющих посевную площадь	48.9	12.9	7.6	6.9	4.7	5.7
Посевная площадь сельскохозяйственных культур, тыс.га	100.3	129.5	160.3	222.1	195.4	327.1
в процентах от общей посевной площади	3.4	4.4	5.5	7.6	6.6	11.1
в среднем на одно хозяйство, га	0.0	0.1	0.2	0.3	0.4	0.5
Цимлянский						
Число хозяйств, единиц	4851	1764	63	7	-	...
в процентах от общего числа хозяйств	66.5	24.2	0.9	0.1	-	...
в процентах от числа хозяйств, имеющих посевную площадь	72.4	26.3	0.9	0.1	-	...
Посевная площадь сельскохозяйственных культур, тыс.га	122.1	131.6	11.0	2.1	-	...
в процентах от общей посевной площади	17.2	18.5	1.6	0.3	-	...
в среднем на одно хозяйство, га	0.0	0.1	0.2	0.3	-	...
Чертковский						
Число хозяйств, единиц	4657	3140	1444	716	329	165
в процентах от общего числа хозяйств	39.5	26.6	12.2	6.1	2.8	1.4
в процентах от числа хозяйств, имеющих посевную площадь	42.9	28.9	13.3	6.6	3.0	1.5
Посевная площадь сельскохозяйственных культур, тыс.га	104.5	306.7	281.3	211.9	129.1	88.8
в процентах от общей посевной площади	6.2	18.3	16.7	12.6	7.7	5.3
в среднем на одно хозяйство, га	0.0	0.1	0.2	0.3	0.4	0.5
Шолоховский						
Число хозяйств, единиц	5543	1398	174	20	3	...
в процентах от общего числа хозяйств	69.0	17.4	2.2	0.2	0.0	...
в процентах от числа хозяйств, имеющих посевную площадь	77.6	19.6	2.4	0.3	0.0	...
Посевная площадь сельскохозяйственных культур, тыс.га	89.0	117.7	32.3	5.6	1.2	...
в процентах от общей посевной площади	36.0	47.7	13.1	2.3	0.5	...
в среднем на одно хозяйство, га	0.0	0.1	0.2	0.3	0.4	...



ПЛОЩАДИ СЕЛЬСКОХОЗЯЙСТВЕННЫХ КУЛЬТУР
И МНОГОЛЕТНИХ НАСАЖДЕНИЙ

площадь, гектаров						Хозяйства, не имеющие посевной площади	Итого
0,66 - 1,00	1,01 - 2,5	2,51 - 10,00	10,01 - 20,0	свыше 20,00	всего		
24	41	3	-	...	8799	788	9587
0.3	0.4	0.0	-	...	91.8	8.2	100
0.3	0.5	0.0	-	...	100	x	x
19.4	53.4	15.2	-	...	855.3	x	855.3
2.3	6.2	1.8	-	...	100	x	100
0.8	1.3	5.1	-	...	0.1	x	0.1
1238	130	20	8	7	10523	1293	11816
10.5	1.1	0.2	0.1	0.1	89.1	10.9	100
11.8	1.2	0.2	0.1	0.1	100	x	x
1060.9	183.7	98.4	122.1	339.7	2939.5	x	2939.5
36.1	6.3	3.3	4.2	11.6	100	x	100
0.9	1.4	4.9	15.3	48.5	0.3	x	0.2
-	-	10	6701	592	7293
-	-	0.1	91.9	8.1	100
-	-	0.1	100	x	x
-	-	410.5	710.0	x	710.0
-	-	57.8	100	x	100
-	-	41.1	0.1	x	0.1
364	32	4	-	...	10853	949	11802
3.1	0.3	0.0	-	...	92.0	8.0	100
3.4	0.3	0.0	-	...	100	x	x
313.8	43.1	30.9	-	...	1680.2	x	1680.2
18.7	2.6	1.8	-	...	100	x	100
0.9	1.3	7.7	-	...	0.2	x	0.1
-	-	-	-	-	7140	899	8039
-	-	-	-	-	88.8	11.2	100
-	-	-	-	-	100	x	x
-	-	-	-	-	246.8	x	246.8
-	-	-	-	-	100	x	100
-	-	-	-	-	0.0	x	0.0

ПЛОЩАДИ СЕЛЬСКОХОЗЯЙСТВЕННЫХ КУЛЬТУР
И МНОГОЛЕТНИХ НАСАЖДЕНИЙ

	Хозяйства, имеющие посевную					
	до 0,06	0,06 - 0,15	0,16 - 0,25	0,26 - 0,35	0,36 - 0,45	0,46 - 0,65
в том числе по городским округам						
Число хозяйств, единиц	-	...	-	-	-	-
в процентах от общего числа хозяйств	-	...	-	-	-	-
в процентах от числа хозяйств, имеющих посевную площадь	-	...	-	-	-	-
Посевная площадь сельскохозяйственных культур, тыс.га	-	...	-	-	-	-
в процентах от общей посевной площади	-	...	-	-	-	-
в среднем на одно хозяйство, га	-	...	-	-	-	-
Ростов-на-Дону						
Число хозяйств, единиц	-	-	-	-	-	-
в процентах от общего числа хозяйств	-	-	-	-	-	-
в процентах от числа хозяйств, имеющих посевную площадь	-	-	-	-	-	-
Посевная площадь сельскохозяйственных культур, тыс.га	-	-	-	-	-	-
в процентах от общей посевной площади	-	-	-	-	-	-
в среднем на одно хозяйство, га	-	-	-	-	-	-
Азов						
Число хозяйств, единиц	-	-	-	-	-	-
в процентах от общего числа хозяйств	-	-	-	-	-	-
в процентах от числа хозяйств, имеющих посевную площадь	-	-	-	-	-	-
Посевная площадь сельскохозяйственных культур, тыс.га	-	-	-	-	-	-
в процентах от общей посевной площади	-	-	-	-	-	-
в среднем на одно хозяйство, га	-	-	-	-	-	-
Батайск						
Число хозяйств, единиц	-	-	-	-	-	-
в процентах от общего числа хозяйств	-	-	-	-	-	-
в процентах от числа хозяйств, имеющих посевную площадь	-	-	-	-	-	-
Посевная площадь сельскохозяйственных культур, тыс.га	-	-	-	-	-	-
в процентах от общей посевной площади	-	-	-	-	-	-
в среднем на одно хозяйство, га	-	-	-	-	-	-
Волгодонск						
Число хозяйств, единиц	-	...	-	-	-	-
в процентах от общего числа хозяйств	-	...	-	-	-	-
в процентах от числа хозяйств, имеющих посевную площадь	-	...	-	-	-	-
Посевная площадь сельскохозяйственных культур, тыс.га	-	...	-	-	-	-
в процентах от общей посевной площади	-	...	-	-	-	-
в среднем на одно хозяйство, га	-	...	-	-	-	-



ПЛОЩАДИ СЕЛЬСКОХОЗЯЙСТВЕННЫХ КУЛЬТУР
И МНОГОЛЕТНИХ НАСАЖДЕНИЙ

площадь, гектаров						Хозяйства, не имеющие посевной площади	Итого
0,66 - 1,00	1,01 - 2,5	2,51 - 10,00	10,01 - 20,0	свыше 20,00	всего		
-	-	-	-	-	7
-	-	-	-	-	100
-	-	-	-	-	...	x	x
-	-	-	-	-	...	x	...
-	-	-	-	-	...	x	...
-	-	-	-	-	...	x	...
-	-	-	-	-	-
-	-	-	-	-	-
-	-	-	-	-	100	x	x
-	-	-	-	-	-	x	-
-	-	-	-	-	100	x	100
-	-	-	-	-	-	x	-
-	-	-	-	-	-	-	-
-	-	-	-	-	-	-	100
-	-	-	-	-	100	x	x
-	-	-	-	-	-	x	-
-	-	-	-	-	100	x	100
-	-	-	-	-	-	x	-
-	-	-	-	-	-	-	-
-	-	-	-	-	-	-	100
-	-	-	-	-	100	x	x
-	-	-	-	-	-	x	-
-	-	-	-	-	100	x	100
-	-	-	-	-	-	x	-
-	-	-	-	-
-	-	-	-	-
-	-	-	-	-	...	x	x
-	-	-	-	-	...	x	...
-	-	-	-	-	...	x	...
-	-	-	-	-	...	x	...

ПЛОЩАДИ СЕЛЬСКОХОЗЯЙСТВЕННЫХ КУЛЬТУР
И МНОГОЛЕТНИХ НАСАЖДЕНИЙ

	Хозяйства, имеющие посевную					
	до 0,06	0,06 - 0,15	0,16 - 0,25	0,26 - 0,35	0,36 - 0,45	0,46 - 0,65
Гуково						
Число хозяйств, единиц	-	-	-	-	-	-
в процентах от общего числа хозяйств	-	-	-	-	-	-
в процентах от числа хозяйств, имеющих посевную площадь	-	-	-	-	-	-
Посевная площадь сельскохозяйственных культур, тыс.га	-	-	-	-	-	-
в процентах от общей посевной площади	-	-	-	-	-	-
в среднем на одно хозяйство, га	-	-	-	-	-	-
Донецк						
Число хозяйств, единиц	-	-	-	-	-	-
в процентах от общего числа хозяйств	-	-	-	-	-	-
в процентах от числа хозяйств, имеющих посевную площадь	-	-	-	-	-	-
Посевная площадь сельскохозяйственных культур, тыс.га	-	-	-	-	-	-
в процентах от общей посевной площади	-	-	-	-	-	-
в среднем на одно хозяйство, га	-	-	-	-	-	-
Зверево						
Число хозяйств, единиц	-	-	-	-	-	-
в процентах от общего числа хозяйств	-	-	-	-	-	-
в процентах от числа хозяйств, имеющих посевную площадь	-	-	-	-	-	-
Посевная площадь сельскохозяйственных культур, тыс.га	-	-	-	-	-	-
в процентах от общей посевной площади	-	-	-	-	-	-
в среднем на одно хозяйство, га	-	-	-	-	-	-
Каменск-Шахтинский						
Число хозяйств, единиц	-	-	-	-	-	-
в процентах от общего числа хозяйств	-	-	-	-	-	-
в процентах от числа хозяйств, имеющих посевную площадь	-	-	-	-	-	-
Посевная площадь сельскохозяйственных культур, тыс.га	-	-	-	-	-	-
в процентах от общей посевной площади	-	-	-	-	-	-
в среднем на одно хозяйство, га	-	-	-	-	-	-
Новочеркасск						
Число хозяйств, единиц	-	-	-	-	-	-
в процентах от общего числа хозяйств	-	-	-	-	-	-
в процентах от числа хозяйств, имеющих посевную площадь	-	-	-	-	-	-
Посевная площадь сельскохозяйственных культур, тыс.га	-	-	-	-	-	-
в процентах от общей посевной площади	-	-	-	-	-	-
в среднем на одно хозяйство, га	-	-	-	-	-	-



ПЛОЩАДИ СЕЛЬСКОХОЗЯЙСТВЕННЫХ КУЛЬТУР
И МНОГОЛЕТНИХ НАСАЖДЕНИЙ

площадь, гектаров						Хозяйства, не имеющие посевной площади	Итого
0,66 - 1,00	1,01 - 2,5	2,51 - 10,00	10,01 - 20,0	свыше 20,00	всего		
-	-	-	-	-	-	-	-
-	-	-	-	-	-	-	100
-	-	-	-	-	100	x	x
-	-	-	-	-	-	x	-
-	-	-	-	-	100	x	100
-	-	-	-	-	-	x	-
-	-	-	-	-	-	-	-
-	-	-	-	-	-	-	100
-	-	-	-	-	100	x	x
-	-	-	-	-	-	x	-
-	-	-	-	-	100	x	100
-	-	-	-	-	-	x	-
-	-	-	-	-	-	-	-
-	-	-	-	-	-	-	100
-	-	-	-	-	100	x	x
-	-	-	-	-	-	x	-
-	-	-	-	-	100	x	100
-	-	-	-	-	-	x	-
-	-	-	-	-	-	-	-
-	-	-	-	-	-	-	100
-	-	-	-	-	100	x	x
-	-	-	-	-	-	x	-
-	-	-	-	-	100	x	100
-	-	-	-	-	-	x	-
-	-	-	-	-	-	-	-
-	-	-	-	-	-	-	100
-	-	-	-	-	100	x	x
-	-	-	-	-	-	x	-
-	-	-	-	-	100	x	100
-	-	-	-	-	-	x	-

ПЛОЩАДИ СЕЛЬСКОХОЗЯЙСТВЕННЫХ КУЛЬТУР
И МНОГОЛЕТНИХ НАСАЖДЕНИЙ

	Хозяйства, имеющие посевную					
	до 0,06	0,06 - 0,15	0,16 - 0,25	0,26 - 0,35	0,36 - 0,45	0,46 - 0,65
Новошахтинск						
Число хозяйств, единиц	-	-	-	-	-	-
в процентах от общего числа хозяйств	-	-	-	-	-	-
в процентах от числа хозяйств, имеющих посевную площадь	-	-	-	-	-	-
Посевная площадь сельскохозяйственных культур, тыс.га	-	-	-	-	-	-
в процентах от общей посевной площади	-	-	-	-	-	-
в среднем на одно хозяйство, га	-	-	-	-	-	-
Таганрог						
Число хозяйств, единиц	-	-	-	-	-	-
в процентах от общего числа хозяйств	-	-	-	-	-	-
в процентах от числа хозяйств, имеющих посевную площадь	-	-	-	-	-	-
Посевная площадь сельскохозяйственных культур, тыс.га	-	-	-	-	-	-
в процентах от общей посевной площади	-	-	-	-	-	-
в среднем на одно хозяйство, га	-	-	-	-	-	-
Шахты						
Число хозяйств, единиц	-	-	-	-	-	-
в процентах от общего числа хозяйств	-	-	-	-	-	-
в процентах от числа хозяйств, имеющих посевную площадь	-	-	-	-	-	-
Посевная площадь сельскохозяйственных культур, тыс.га	-	-	-	-	-	-
в процентах от общей посевной площади	-	-	-	-	-	-
в среднем на одно хозяйство, га	-	-	-	-	-	-



ПЛОЩАДИ СЕЛЬСКОХОЗЯЙСТВЕННЫХ КУЛЬТУР
И МНОГОЛЕТНИХ НАСАЖДЕНИЙ

площадь, гектаров						Хозяйства, не имеющие посевной площади	Итого
0,66 - 1,00	1,01 - 2,5	2,51 - 10,00	10,01 - 20,0	свыше 20,00	всего		
-	-	-	-	-	-	-	-
-	-	-	-	-	-	-	100
-	-	-	-	-	100	x	x
-	-	-	-	-	-	x	-
-	-	-	-	-	100	x	100
-	-	-	-	-	-	x	-
-	-	-	-	-	-	-	-
-	-	-	-	-	-	-	100
-	-	-	-	-	100	x	x
-	-	-	-	-	-	x	-
-	-	-	-	-	100	x	100
-	-	-	-	-	-	x	-
-	-	-	-	-	-	-	-
-	-	-	-	-	-	-	100
-	-	-	-	-	100	x	x
-	-	-	-	-	-	x	-
-	-	-	-	-	100	x	100
-	-	-	-	-	-	x	-

ПЛОЩАДИ СЕЛЬСКОХОЗЯЙСТВЕННЫХ КУЛЬТУР
И МНОГОЛЕТНИХ НАСАЖДЕНИЙ

**90. ПЛОЩАДИ МНОГОЛЕТНИХ ПЛОДОВЫХ НАСАЖДЕНИЙ И ЯГОДНЫХ КУЛЬТУР
В ХОЗЯЙСТВАХ ВСЕХ КАТЕГОРИЙ**

(на 1 июля 2016 года; тысяч гектаров)

	Хозяйства всех категорий - всего	в том числе		
		сельско-хозяйственные организации - всего	крестьянские (фермерские) хозяйства и индивидуальные предприниматели - всего	хозяйства населения
Всего по области	22191.6	10423.1	878.2	10890.3
в том числе по муниципальным районам	18740.2	10096.4	870.2	7773.6
Азовский	1399.4	867.0	...	530.4
Аксайский	1310.3	436.1	71.0	803.2
Багаевский	181.1	118.1
Белокалитвинский	512.8	153.6	...	349.1
Боковский	91.2	-	-	91.2
Верхнедонской	76.9	-	-	76.9
Веселовский	201.1	...	21.2	81.9
Волгодонской	122.0	-	...	120.0
Дубовский	94.4	...	-	84.4
Егорлыкский	318.3	...	35.7	136.2
Заветинский	72.7	-	-	72.7
Зерноградский	2640.0	2415.0	...	152.8
Зимовниковский	141.5	...	-	113.5
Кагальницкий	501.6	326.7	-	174.9
Каменский	611.7	313.7
Кашарский	78.0	...	-	69.0
Константиновский	125.8	-	...	117.8
Красносулинский	244.5	-	...	233.3
Куйбышевский	162.7	35.9
Мартыновский	1351.8	1187.1	51.0	113.7
Матвеево-Курганский	197.0	159.0
Миллеровский	572.1	255.4	101.0	215.7
Милютинский	147.2	...	-	131.4
Морозовский	248.7	128.0	-	120.7
Мясниковский	261.9	-	...	249.9
Неклиновский	1944.0	1285.4	52.2	606.4
Обливский	60.4	-	-	60.4
Октябрьский	314.6	-	...	274.6
Орловский	220.1	68.8	...	126.6
Песчанокопский	598.0	467.0	...	103.0
Пролетарский	194.6	...	-	169.6
Ремонтненский	23.9	-	-	23.9
Родионово-Несветайский	266.5	...	-	256.1
Сальский	608.7	243.6	...	324.7
Семикаракорский	951.8	550.0	...	206.1
Советский	29.3	-	-	29.3
Тарасовский	200.4	72.0	...	120.4
Тацинский	657.8	...	-	151.0
Усть-Донецкий	212.3	164.0
Целинский	89.1	-	...	74.1
Цимлянский	198.8	-	-	198.8
Чертковский	291.0	119.0
Шолоховский	213.8	...	-	99.8



ПЛОЩАДИ СЕЛЬСКОХОЗЯЙСТВЕННЫХ КУЛЬТУР
И МНОГОЛЕТНИХ НАСАЖДЕНИЙ

	Хозяйства всех категорий - всего	в том числе		
		сельско-хозяйственные организации - всего	крестьянские (фермерские) хозяйства и индивидуальные предприниматели - всего	хозяйства населения
в том числе по городским округам	3451.4	326.7	8.0	3116.7
Ростов-на-Дону	779.9	-	-	779.9
Азов	155.0	...	-	122.0
Батайск	178.3	-	-	178.3
Волгодонск	264.0	-	...	263.4
Гуково	166.7	-	-	166.7
Донецк	164.9	...	-	107.3
Зверево	44.6	-	-	44.6
Каменск	205.4	-	...	204.3
Новочеркасск	424.6	226.2
Новошахтинск	328.4	...	-	284.4
Таганрог	341.9	-	-	341.9
Шахты	397.7	-	-	397.7

ПЛОЩАДИ СЕЛЬСКОХОЗЯЙСТВЕННЫХ КУЛЬТУР
И МНОГОЛЕТНИХ НАСАЖДЕНИЙ

**91. ПЛОЩАДИ МНОГОЛЕТНИХ СЕМЕЧКОВЫХ ПЛОДОВЫХ НАСАЖДЕНИЙ
ПО ВИДАМ В ХОЗЯЙСТВАХ ВСЕХ КАТЕГОРИЙ**

(на 1 июля 2016 года; тысяч гектаров)

	Семечковые - всего	в том числе		
		яблоня	груша	другие семечковые
Всего по области	12667.9	10913.6	1639.9	114.3
в том числе по муниципальным районам	11523.4	10288.9	1182.2	52.2
Азовский	857.9	780.8	74.7	2.4
Аксайский	543.4	435.1	101.2	7.2
Багаевский	61.4	47.4	13.4	0.5
Белокалитвинский	275.9	222.1	52.6	1.3
Боковский	37.0	18.9	18.1	0.0
Верхнедонской	28.5	17.0	11.1	0.4
Веселовский	143.3	129.2	13.2	0.9
Волгодонской	42.1	24.1	17.4	0.6
Дубовский	44.9	27.5	16.6	0.8
Егорлыкский	122.1	92.9	28.7	0.5
Заветинский	32.0	14.7	16.9	0.5
Зерноградский	2524.4	2500.3	21.9	2.2
Зимовниковский	68.7	47.0	20.1	1.5
Кагальницкий	251.7	212.2	38.9	0.6
Каменский	330.6	287.0	42.8	0.9
Кашарский	35.2	25.6	9.1	0.5
Константиновский	49.8	27.9	21.5	0.4
Красносулинский	73.4	40.8	31.8	0.8
Куйбышевский	75.1	49.9	25.1	0.1
Мартыновский	1200.1	1181.3	17.1	1.7
Матвеево-Курганский	54.7	36.8	16.8	1.1
Миллеровский	405.7	377.7	27.9	0.1
Милютинский	59.2	29.8	29.0	0.3
Морозовский	127.4	105.0	21.3	1.0
Мясниковский	87.0	47.7	36.6	2.6
Неклиновский	1102.7	996.5	102.5	3.7
Обливский	21.5	12.4	8.5	0.5
Октябрьский	97.0	59.5	36.1	1.4
Орловский	107.8	86.3	19.7	1.8
Песчанокопский	499.4	484.0	15.0	0.4
Пролетарский	63.9	40.5	21.3	2.2
Ремонтненский	11.6	4.8	6.4	0.4
Родионово-Несветайский	84.4	52.6	31.2	0.6
Сальский	290.0	228.1	59.5	2.4
Семикаракорский	613.1	589.7	22.6	0.8
Советский	11.2	5.1	6.1	0.1
Тарасовский	123.6	108.9	14.5	0.2
Тацинский	480.6	456.8	22.7	1.1
Усть-Донецкий	62.6	37.6	19.1	5.9
Целинский	26.0	12.5	13.0	0.6
Цимлянский	69.9	38.5	30.3	1.1
Чертковский	186.5	170.8	15.4	0.2
Шолоховский	140.2	125.5	14.7	0.0



ПЛОЩАДИ СЕЛЬСКОХОЗЯЙСТВЕННЫХ КУЛЬТУР
И МНОГОЛЕТНИХ НАСАЖДЕНИЙ

	Семечковые - всего	в том числе		
		яблоня	груша	другие семечковые
в том числе по городским округам	1144.5	624.6	457.7	62.1
Ростов-на-Дону	217.6	99.4	110.6	7.6
Азов	58.2	40.8	17.0	0.4
Батайск	40.9	17.3	23.1	0.5
Волгодонск	74.3	41.2	30.5	2.5
Гуково	46.6	21.6	24.9	0.1
Донецк	72.9	52.7	20.2	0.1
Зверево	12.8	6.3	6.0	0.5
Каменск	65.6	26.4	37.9	1.2
Новочеркасск	196.5	156.2	40.3	0.1
Новошахтинск	112.2	35.5	32.5	44.2
Таганрог	150.2	77.2	68.9	4.1
Шахты	96.8	50.0	45.9	0.8

ПЛОЩАДИ СЕЛЬСКОХОЗЯЙСТВЕННЫХ КУЛЬТУР
И МНОГОЛЕТНИХ НАСАЖДЕНИЙ

92. ПЛОЩАДИ МНОГОЛЕТНИХ КОСТОЧКОВЫХ ПЛОДОВЫХ НАСАЖДЕНИЙ

(на 1 июля 2016 года;

	Косточковые - всего			
		слива	вишня	черешня
Всего по области	6275.7	1252.2	1695.3	1405.7
в том числе по муниципальным районам	4969.4	1033.5	1333.3	1137.2
Азовский	367.3	59.2	96.9	110.2
Аксайский	460.3	91.8	97.9	142.3
Багаевский	77.1	15.9	14.3	25.7
Белокалитвинский	137.5	30.8	43.2	12.0
Боковский	37.3	10.7	19.1	1.0
Верхнедонской	36.8	9.2	19.5	1.4
Веселовский	35.4	5.8	12.9	3.8
Волгодонской	51.2	8.8	15.0	7.7
Дубовский	36.7	6.8	12.3	3.5
Егорлыкский	146.6	27.8	35.9	59.5
Заветинский	30.6	7.1	10.5	1.0
Зерноградский	72.2	11.2	31.1	9.9
Зимовниковский	55.8	9.2	20.9	3.8
Кагальницкий	209.5	79.1	47.4	62.5
Каменский	202.1	39.1	62.3	29.6
Кашарский	29.6	8.1	13.7	1.0
Константиновский	46.2	9.2	15.0	5.2
Красносулинский	86.3	22.2	28.1	9.2
Куйбышевский	70.0	2.7	34.4	29.5
Мартыновский	130.7	35.8	28.5	27.1
Матвеево-Курганский	89.0	11.6	21.7	27.1
Миллеровский	114.9	23.0	40.6	17.5
Милютинский	53.2	11.9	22.2	3.4
Морозовский	96.8	11.4	25.8	4.7
Мясниковский	96.5	19.2	26.1	15.8
Неклиновский	642.1	92.8	73.7	320.2
Обливский	27.2	7.4	10.4	1.4
Октябрьский	130.5	45.4	35.2	13.1
Орловский	86.3	17.1	38.8	8.8
Песчанокопский	72.9	35.3	17.1	6.3
Пролетарский	94.0	13.3	34.2	11.1
Ремонтненский	10.3	2.2	3.6	0.8
Родионово-Несветайский	96.8	20.7	31.7	10.1
Сальский	230.5	29.5	69.1	61.3
Семикаракорский	253.3	74.9	39.7	19.9
Советский	11.6	3.3	6.2	0.3
Тарасовский	51.4	13.3	18.1	3.7
Тацинский	142.9	38.3	49.8	3.9
Усть-Донецкий	90.8	12.1	18.4	28.9
Целинский	46.8	6.0	13.0	17.1
Цимлянский	77.9	17.4	26.1	8.7
Чертковский	80.5	17.5	28.5	5.9
Шолоховский	53.9	19.3	24.2	1.5



ПЛОЩАДИ СЕЛЬСКОХОЗЯЙСТВЕННЫХ КУЛЬТУР
И МНОГОЛЕТНИХ НАСАЖДЕНИЙ

ПО ВИДАМ В ХОЗЯЙСТВАХ ВСЕХ КАТЕГОРИЙ

гектаров)

в том числе			
абрикос	персик	альча	другие косточковые
1095.9	153.3	621.7	51.7
826.2	73.0	523.4	42.7
42.5	8.0	48.0	2.6
59.0	10.0	54.4	4.8
16.7	1.2	3.0	0.2
41.2	4.0	5.0	1.3
3.4	0.0	2.2	0.9
4.9	0.4	1.1	0.2
9.4	0.4	2.4	0.7
13.4	3.1	3.0	0.3
8.8	1.1	3.5	0.7
15.0	2.3	5.8	0.3
5.8	0.1	3.2	2.9
14.0	1.3	4.1	0.6
13.7	0.6	5.4	2.1
13.9	1.2	4.8	0.5
48.6	1.7	20.1	0.5
5.3	0.1	1.0	0.3
12.5	0.6	3.3	0.3
20.3	0.8	5.2	0.5
2.3	0.2	0.9	0.1
22.1	1.3	15.6	0.3
22.7	1.0	4.3	0.6
20.1	0.2	12.9	0.5
8.6	0.6	5.1	1.4
26.7	0.8	27.3	0.2
20.6	2.4	10.6	1.7
69.4	10.1	74.3	1.7
5.7	0.3	1.7	0.2
26.5	2.9	7.0	0.5
13.5	0.7	6.9	0.5
10.9	0.7	2.3	0.4
23.7	1.6	8.6	1.5
2.3	0.0	0.9	0.4
20.1	2.7	10.8	0.7
48.2	2.4	18.9	1.2
25.1	1.5	92.0	0.1
1.3	0.0	0.4	0.1
12.9	0.3	2.4	0.7
31.5	0.4	18.5	0.6
17.7	2.1	3.6	8.2
7.9	0.7	1.8	0.2
18.5	2.4	4.5	0.4
12.6	0.1	15.7	0.2
7.0	0.6	1.0	0.3

ПЛОЩАДИ СЕЛЬСКОХОЗЯЙСТВЕННЫХ КУЛЬТУР
И МНОГОЛЕТНИХ НАСАЖДЕНИЙ

	Косточковые - всего			
		слива	вишня	черешня
в том числе по городским округам	1306.2	218.7	362.0	268.5
Ростов-на-Дону	301.2	38.3	90.0	62.6
Азов	54.7	9.8	12.9	14.8
Батайск	90.3	11.9	27.5	16.5
Волгодонск	96.9	17.8	31.1	18.4
Гуково	65.8	12.8	21.1	10.4
Донецк	69.1	14.7	13.4	22.8
Зверево	16.7	2.0	4.5	3.8
Каменск	84.5	11.6	24.9	12.3
Новочеркасск	139.3	25.4	19.0	49.3
Новошахтинск	116.8	23.0	40.3	15.4
Таганрог	119.0	24.3	29.4	19.4
Шахты	151.9	27.0	47.9	22.6



ПЛОЩАДИ СЕЛЬСКОХОЗЯЙСТВЕННЫХ КУЛЬТУР
И МНОГОЛЕТНИХ НАСАЖДЕНИЙ

в том числе			
абрикос	персик	альча	другие косточковые
269.6	80.3	98.2	9.0
60.7	14.5	29.3	5.7
10.8	3.3	2.7	0.5
22.6	2.1	9.6	0.2
12.7	11.3	4.5	1.0
12.2	3.2	6.0	0.1
13.6	2.8	1.8	0.1
3.4	2.0	1.0	0.0
28.2	3.7	3.7	0.2
27.2	5.5	12.7	...
21.9	8.4	7.8	0.1
21.8	15.6	7.6	0.9
34.7	8.0	11.5	0.2

ПЛОЩАДИ СЕЛЬСКОХОЗЯЙСТВЕННЫХ КУЛЬТУР
И МНОГОЛЕТНИХ НАСАЖДЕНИЙ

93. ПЛОЩАДИ ЯГОДНЫХ КУЛЬТУР ПО

(на 1 июля 2016 года;

	Ягодники - всего	Ягодники - всего		
		земляника, клубника	малина, ежевика	смородина всех видов
Всего по области	2529.6	978.9	1011.7	346.5
в том числе по муниципальным районам	1779.1	727.6	678.5	257.3
Азовский	147.2	44.1	73.0	22.0
Аксайский	232.7	71.5	94.4	43.4
Багаевский	36.7	23.2	7.6	5.5
Белокалитвинский	81.1	32.7	33.4	12.1
Боковский	16.5	7.4	7.7	1.0
Верхнедонской	11.4	4.0	4.6	1.9
Веселовский	19.0	7.4	7.3	3.8
Волгодонской	20.2	9.7	6.9	2.8
Дубовский	9.9	3.1	2.9	3.0
Егорлыкский	41.1	8.4	27.2	4.4
Заветинский	9.2	2.6	2.9	1.6
Зерноградский	34.9	10.5	13.9	6.7
Зимовниковский	13.4	4.3	3.7	4.2
Кагальницкий	29.4	9.3	13.9	4.3
Каменский	68.9	32.2	26.1	6.8
Кашарский	12.6	6.5	4.4	1.2
Константиновский	24.2	8.2	11.2	3.7
Красносулинский	57.9	20.9	29.4	5.2
Куйбышевский	11.2	5.2	4.6	0.9
Мартыновский	14.6	7.6	3.8	2.6
Матвеево-Курганский	40.3	18.8	15.5	4.3
Миллеровский	44.1	20.5	15.9	5.0
Милютинский	29.3	12.6	10.5	3.2
Морозовский	20.9	11.3	6.4	2.3
Мясниковский	59.5	24.0	22.0	8.8
Неклиновский	146.1	74.1	43.6	18.7
Обливский	9.8	4.7	3.9	0.9
Октябрьский	67.8	30.1	23.5	8.9
Орловский	20.0	6.3	7.6	4.5
Песчанокопский	21.2	6.2	7.7	5.4
Пролетарский	23.3	6.3	10.8	4.7
Ремонтненский	1.5	0.6	0.5	0.3
Родионово-Несветайский	72.5	34.2	28.3	5.9
Сальский	68.6	29.8	16.8	15.8
Семикаракорский	72.7	48.9	18.2	4.7
Советский	6.3	2.9	2.7	0.4
Тарасовский	19.9	10.2	5.7	2.4
Тацинский	28.3	11.2	8.9	6.2
Усть-Донецкий	44.3	18.9	16.9	6.2
Целинский	11.4	4.4	4.0	2.2
Цимлянский	37.7	15.1	13.6	5.5
Чертковский	22.3	9.7	9.2	2.1
Шолоховский	19.0	8.2	7.7	2.3



ПЛОЩАДИ СЕЛЬСКОХОЗЯЙСТВЕННЫХ КУЛЬТУР
И МНОГОЛЕТНИХ НАСАЖДЕНИЙ

ВИДАМ В ХОЗЯЙСТВАХ ВСЕХ КАТЕГОРИЙ

гектаров)

в том числе			
крыжовник	рябина черно-плодная	облепиха	другие ягодники
101.6	23.7	21.2	45.9
65.3	12.4	10.2	27.7
4.8	1.1	0.8	1.4
10.8	4.0	3.7	5.0
0.4	0.0	0.0	0.1
1.8	0.2	0.2	0.8
0.4	0.0	0.0	0.1
0.5	0.1	0.1	0.1
0.4	0.0	0.0	0.1
0.5	0.1	0.0	0.2
0.7	0.0	0.0	0.2
1.0	0.0	0.0	0.1
0.9	0.1	0.0	1.1
1.3	0.2	0.2	2.3
1.0	0.1	0.0	0.2
1.3	0.3	0.2	0.2
2.3	0.3	0.0	1.2
0.3	0.0	0.0	0.1
0.4	0.1	0.1	0.5
1.5	0.2	0.1	0.6
0.4	0.0	0.0	0.1
0.4	0.1	0.0	0.2
1.4	0.1	0.1	0.2
2.0	0.3	0.1	0.3
1.1	0.8	0.2	0.8
0.6	0.1	0.1	0.3
3.6	0.3	0.3	0.5
6.2	0.4	0.8	2.3
0.2	0.0	0.0	0.1
2.1	0.7	1.1	1.5
1.3	0.1	0.1	0.2
1.5	0.2	0.0	0.3
1.0	0.2	0.2	0.2
0.1	0.0	0.0	0.0
2.7	0.7	0.4	0.3
3.5	0.3	0.4	2.0
0.4	0.1	0.0	0.3
0.2	0.0	0.0	0.1
0.8	0.1	0.1	0.5
1.6	0.1	0.1	0.2
1.0	0.1	0.2	1.0
0.5	0.1	0.0	0.2
1.2	0.4	0.2	1.8
0.7	0.2	0.1	0.3
0.6	0.1	0.0	0.2

ПЛОЩАДИ СЕЛЬСКОХОЗЯЙСТВЕННЫХ КУЛЬТУР
И МНОГОЛЕТНИХ НАСАЖДЕНИЙ

	Ягодники - всего			
		земляника, клубника	малина, ежевика	смородина всех видов
в том числе по городским округам	750.5	251.3	333.3	89.2
Ростов-на-Дону	184.4	50.8	77.1	22.7
Азов	33.2	10.1	18.6	3.1
Батайск	33.7	10.4	13.9	5.6
Волгодонск	79.4	29.7	38.5	4.6
Гуково	43.3	16.9	18.6	4.1
Донецк	17.0	6.8	7.8	1.8
Зверево	7.8	2.6	3.1	1.2
Каменск	49.8	20.8	19.9	4.9
Новочеркасск	64.7	15.4	19.3	20.2
Новошахтинск	76.4	30.1	41.6	3.5
Таганрог	46.4	7.9	20.0	10.9
Шахты	114.5	49.9	54.9	6.6



ПЛОЩАДИ СЕЛЬСКОХОЗЯЙСТВЕННЫХ КУЛЬТУР
И МНОГОЛЕТНИХ НАСАЖДЕНИЙ

в том числе			
крыжовник	рябина черно-плодная	облепиха	другие ягодники
36.3	11.3	11.0	18.2
12.0	7.1	6.1	8.6
1.1	0.1	0.2	-
1.6	0.2	0.2	1.8
2.6	0.7	1.2	2.1
2.9	0.7	0.1	...
0.3	0.1	0.0	0.1
0.4	0.3	0.3	...
1.9	0.1	0.2	2.0
7.5	0.6	1.3	0.4
1.1	0.0	0.0	...
2.5	1.2	0.9	3.0
2.4	0.2	0.4	0.1

ПЛОЩАДИ СЕЛЬСКОХОЗЯЙСТВЕННЫХ КУЛЬТУР
И МНОГОЛЕТНИХ НАСАЖДЕНИЙ

94. СТРУКТУРА ПЛОЩАДЕЙ МНОГОЛЕТНИХ ПЛОДОВЫХ НАСАЖДЕНИЙ

(на 1 июля 2016 года; в процентах от площади многолетних плодовых)

	Сельскохозяйственные организации - всего	в том числе	
		сельскохозяйственные организации, не относящиеся к субъектам малого предпринимательства	малые предприятия - всего
Всего по области	47.0	14.9	28.6
в том числе по муниципальным районам	53.9	16.6	33.5
Азовский	62.0	-	...
Аксайский	33.3	...	30.5
Багаевский	...	-	...
Белокалитвинский	30.0	4.1	...
Боковский	-	-	-
Верхнедонской	-	-	-
Веселовский	-
Волгодонской	-	-	-
Дубовский	-
Егорлыкский	...	-	...
Заветинский	-	-	-
Зерноградский	91.5
Зимовниковский	...	-	...
Кагальницкий	65.1	...	32.2
Каменский	-
Кашарский	...	-	...
Константиновский	-	-	-
Красносулинский	-	-	-
Куйбышевский	...	-	...
Мартыновский	87.8	63.9	22.0
Матвеево-Курганский	-
Миллеровский	44.6	-	...
Милютинский
Морозовский	51.5
Мясниковский	-	-	-
Неклиновский	66.1	41.7	...
Обливский	-	-	-
Октябрьский	-	-	-
Орловский	31.3
Песчанокопский	78.1	23.1	...
Пролетарский	...	-	...
Ремонтненский	-	-	-
Родионово-Несветайский	...	-	...
Сальский	40.0	40.0	-
Семикаракорский	57.8	...	23.6
Советский	-	-	-
Тарасовский	35.9	-	35.9
Тацинский	...	-	...
Усть-Донецкий	...	-	-
Целинский	-	-	-
Цимлянский	-	-	-
Чертковский	...	-	...
Шолоховский



ПЛОЩАДИ СЕЛЬСКОХОЗЯЙСТВЕННЫХ КУЛЬТУР
И МНОГОЛЕТНИХ НАСАЖДЕНИЙ

И ЯГОДНЫХ КУЛЬТУР ПО КАТЕГОРИЯМ ХОЗЯЙСТВ

насаждений и ягодных культур в хозяйствах всех категорий)

подсобные сельскохозяйственные предприятия несельскохозяйственных организаций	Крестьянские (фермерские) хозяйства и индивидуальные предприниматели - всего	Хозяйства населения
3.5	4.0	49.1
3.8	4.6	41.5
...	...	37.9
...	5.4	61.3
-	...	65.2
-	...	68.1
-	-	100.0
-	-	100.0
-	10.5	40.7
-	...	98.4
-	-	89.4
-	11.2	42.8
-	-	100.0
-	...	5.8
-	-	80.2
-	-	34.9
-	...	51.3
-	-	88.5
-	...	93.6
-	...	95.4
-	...	22.1
...	3.8	8.4
-	...	80.7
...	17.7	37.7
-	-	89.3
-	-	48.5
-	...	95.4
...	2.7	31.2
-	-	100.0
-	...	87.3
-	...	57.5
-	...	17.2
-	-	87.2
-	-	100.0
-	-	96.1
-	...	53.3
-	...	21.7
-	-	100.0
-	...	60.1
-	-	23.0
...	...	77.3
-	...	83.2
-	-	100.0
-	...	40.9
-	-	46.7

ПЛОЩАДИ СЕЛЬСКОХОЗЯЙСТВЕННЫХ КУЛЬТУР
И МНОГОЛЕТНИХ НАСАЖДЕНИЙ

	Сельскохозяйственные организации - всего	в том числе	
		сельскохозяйственные организации, не относящиеся к субъектам малого предпринимательства	малые предприятия - всего
в том числе по городским округам	9.5
Ростов-на-Дону	-	-	-
Азов	...	-	...
Батайск	-	-	-
Волгодонск	-	-	-
Гуково	-	-	-
Донецк	...	-	-
Зверево	-	-	-
Каменск	-	-	-
Новочеркасск	-
Новошахтинск	...	-	...
Таганрог	-	-	-
Шахты	-	-	-



ПЛОЩАДИ СЕЛЬСКОХОЗЯЙСТВЕННЫХ КУЛЬТУР
И МНОГОЛЕТНИХ НАСАЖДЕНИЙ

подсобные сельскохозяйственные предприятия несельскохозяйственных организаций	Крестьянские (фермерские) хозяйства и индивидуальные предприниматели - всего	Хозяйства населения
...	0.2	90.3
-	-	100.0
-	-	78.7
-	-	100.0
-	...	99.8
-	-	100.0
...	-	65.1
-	-	100.0
-	...	99.5
-	...	53.3
-	-	86.6
-	-	100.0
-	-	100.0

ПЛОЩАДИ СЕЛЬСКОХОЗЯЙСТВЕННЫХ КУЛЬТУР
И МНОГОЛЕТНИХ НАСАЖДЕНИЙ

95. ПЛОЩАДИ ВИНОГРАДНИКОВ В ХОЗЯЙСТВАХ ВСЕХ КАТЕГОРИЙ

(на 1 июля 2016 года; гектаров)

	Хозяйства всех категорий - всего	в том числе		
		сельско-хозяйственные организации - всего	крестьянские (фермерские) хозяйства и индивидуальные предприниматели - всего	хозяйства населения
Всего по области	5325.8	3310.5	919.3	1096.1
в том числе по муниципальным районам	4582.8	2941.4	919.2	722.2
Азовский	69.3	59.1
Аксайский	168.4	81.2
Багаевский	12.5	-	-	12.5
Белокалитвинский	36.2	-	-	36.2
Боковский	3.1	-	-	3.1
Верхнедонской	8.8	...	-	2.8
Веселовский	8.8	-	-	8.8
Волгодонской	18.1	-	...	15.6
Дубовский	5.9	-	-	5.9
Егорлыкский	20.5	-	-	20.5
Заветинский	4.7	-	-	4.7
Зерноградский	43.5	20.0	-	23.5
Зимовниковский	12.3	-	-	12.3
Кагальницкий	8.4	-	-	8.4
Каменский	19.9	-	-	19.9
Кашарский	2.9	-	-	2.9
Константиновский	185.0	...	-	11.2
Красносулинский	14.5	-	-	14.5
Куйбышевский	6.3	-	-	6.3
Мартыновский	2332.8	1515.9	806.0	10.8
Матвеево-Курганский	11.2	-	-	11.2
Миллеровский	13.7	-	...	11.7
Милютинский	9.0	-	-	9.0
Морозовский	9.4	-	-	9.4
Мясниковский	21.9	-	-	21.9
Неклиновский	68.7	65.7
Обливский	4.0	-	-	4.0
Октябрьский	25.7	-	-	25.7
Орловский	12.0	-	-	12.0
Песчанокопский	8.1	-	-	8.1
Пролетарский	14.1	-	-	14.1
Ремонтненский	2.2	-	-	2.2
Родионово-Несветайский	13.1	-	-	13.1
Сальский	21.9	...	-	21.6
Семикаракорский	637.2	566.2	...	35.3
Советский	0.8	-	-	0.8
Тарасовский	6.4	-	-	6.4
Тацинский	14.2	-	-	14.2
Усть-Донецкий	296.3	218.7	...	32.0
Целинский	7.9	-	-	7.9
Цимлянский	367.9	24.5
Чертковский	30.9	24.0	-	6.9
Шолоховский	4.4	-	-	4.4



ПЛОЩАДИ СЕЛЬСКОХОЗЯЙСТВЕННЫХ КУЛЬТУР
И МНОГОЛЕТНИХ НАСАЖДЕНИЙ

	Хозяйства всех категорий - всего	в том числе		
		сельско-хозяйственные организации - всего	крестьянские (фермерские) хозяйства и индивидуальные предприниматели - всего	хозяйства населения
в том числе по городским округам	743.1	369.1	...	373.9
Ростов-на-Дону	82.1	-	-	82.1
Азов	49.1	...	-	19.5
Батайск	15.8	-	-	15.8
Волгодонск	49.9	-	-	49.9
Гуково	8.1	-	-	8.1
Донецк	12.5	-	-	12.5
Зверево	2.3	-	-	2.3
Каменск	8.5	-	-	8.5
Новочеркасск	352.7	13.1
Новошахтинск	22.5	-	-	22.5
Таганрог	88.5	-	-	88.5
Шахты	51.2	-	-	51.2

ПЛОЩАДИ СЕЛЬСКОХОЗЯЙСТВЕННЫХ КУЛЬТУР
И МНОГОЛЕТНИХ НАСАЖДЕНИЙ

96. СТРУКТУРА ПЛОЩАДЕЙ ВИНОГРАДНИКОВ ПО КАТЕГОРИЯМ ХОЗЯЙСТВ

(на 1 июля 2016 года; в процентах от площади виноградников в хозяйствах всех категорий)

	Сельскохозяйственные организации - всего	Крестьянские (фермерские) хозяйства и индивидуальные предприниматели - всего	Хозяйства населения
Всего по области	62.2	17.3	20.6
в том числе по муниципальным районам	64.2	20.1	15.8
Азовский	85.3
Аксайский	48.2
Багаевский	-	-	100.0
Белокалитвинский	-	-	100.0
Боковский	-	-	100.0
Верхнедонской	...	-	31.7
Веселовский	-	-	100.0
Волгодонской	-	...	86.2
Дубовский	-	-	100.0
Егорлыкский	-	-	100.0
Заветинский	-	-	100.0
Зерноградский	46.0	-	54.0
Зимовниковский	-	-	100.0
Кагальницкий	-	-	100.0
Каменский	-	-	100.0
Кашарский	-	-	100.0
Константиновский	...	-	6.0
Красносулинский	-	-	100.0
Куйбышевский	-	-	100.0
Мартыновский	65.0	34.6	0.5
Матвеево-Курганский	-	-	100.0
Миллеровский	-	...	85.4
Милютинский	-	-	100.0
Морозовский	-	-	100.0
Мясниковский	-	-	100.0
Неклиновский	95.6
Обливский	-	-	100.0
Октябрьский	-	-	100.0
Орловский	-	-	100.0
Песчанокопский	-	-	100.0
Пролетарский	-	-	100.0
Ремонтненский	-	-	100.0
Родионово-Несветайский	-	-	100.0
Сальский	...	-	98.6
Семикаракорский	88.9	...	5.5
Советский	-	-	100.0
Тарасовский	-	-	100.0
Тацинский	-	-	100.0
Усть-Донецкий	73.8	...	10.8
Целинский	-	-	100.0
Цимлянский	6.7
Чертковский	77.6	-	22.4
Шолоховский	-	-	100.0



ПЛОЩАДИ СЕЛЬСКОХОЗЯЙСТВЕННЫХ КУЛЬТУР
И МНОГОЛЕТНИХ НАСАЖДЕНИЙ

	Сельскохозяйственные организации - всего	Крестьянские (фермерские) хозяйства и индивидуальные предприниматели - всего	Хозяйства населения
в том числе по городским округам	49.7	...	50.3
Ростов-на-Дону	-	-	100.0
Азов	...	-	39.7
Батайск	-	-	100.0
Волгодонск	-	-	100.0
Гуково	-	-	100.0
Донецк	-	-	100.0
Зверево	-	-	100.0
Каменск	-	-	100.0
Новочеркасск	3.7
Новошахтинск	-	-	100.0
Таганрог	-	-	100.0
Шахты	-	-	100.0



**ПОГоловье
СЕЛЬСКОХОЗЯЙСТВЕННЫХ
ЖИВОТНЫХ**

ПОГОЛОВЬЕ
СЕЛЬСКОХОЗЯЙСТВЕННЫХ ЖИВОТНЫХ

97. ПОГОЛОВЬЕ КРУПНОГО РОГАТОГО СКОТА

(на 1 июля 2016 года;

	Хозяйства всех категорий - всего	сельскохозяйственные организации - всего	сельскохозяйственные организации, не относящиеся к субъектам малого предпринимательства
Всего по области	629184.0	109643.0	71106.0
в том числе по муниципальным районам	626304.0	109614.0	71106.0
Азовский	16639.0	924.0	740.0
Аксайский	5531.0	3500.0	-
Багаевский	3995.0	197.0	-
Белокалитвинский	7902.0	1576.0	-
Боковский	8657.0	125.0	-
Верхнедонской	6337.0	878.0	-
Веселовский	8481.0	2229.0	2005.0
Волгодонской	12218.0	3283.0	561.0
Дубовский	39816.0	1907.0	-
Егорлыкский	7074.0	778.0	-
Заветинский	51872.0	3993.0	1552.0
Зерноградский	7238.0	1972.0	1923.0
Зимовниковский	53074.0	12904.0	10030.0
Кагальницкий	6680.0	3354.0	2678.0
Каменский	6787.0	327.0	-
Кашарский	8592.0	926.0	765.0
Константиновский	6819.0	705.0	479.0
Красносулинский	5350.0	-	-
Куйбышевский	4550.0	-	-
Мартыновский	12334.0	450.0	-
Матвеево-Курганский	13649.0	7001.0	4257.0
Миллеровский	20215.0	6281.0	4599.0
Милютинский	7486.0	96.0	-
Морозовский	16294.0	276.0	276.0
Мясниковский	12754.0	9683.0	9143.0
Неклиновский	12719.0	5702.0	5306.0
Обливский	7681.0	727.0	493.0
Октябрьский	14737.0	3213.0	760.0
Орловский	36508.0	7557.0	5448.0
Песчанокопский	9156.0	1535.0	-
Пролетарский	29983.0	3454.0	2236.0
Ремонтненский	36557.0	4738.0	3696.0
Родионово-Несветайский	4779.0	1709.0	643.0
Сальский	37261.0	4448.0	3868.0
Семикаракорский	13576.0	306.0	-
Советский	7641.0	-	-
Тарасовский	7240.0	304.0	304.0
Тацинский	15885.0	599.0	-
Усть-Донецкий	6362.0	-	-
Целинский	10352.0	2336.0	2331.0
Цимлянский	10218.0	4029.0	1446.0
Чертковский	8650.0	3612.0	3587.0
Шолоховский	6655.0	1980.0	1980.0



ПОГОЛОВЬ
СЕЛЬСКОХОЗЯЙСТВЕННЫХ ЖИВОТНЫХ

В ХОЗЯЙСТВАХ ВСЕХ КАТЕГОРИЙ

голов)

В ТОМ ЧИСЛЕ			
В ТОМ ЧИСЛЕ		крестьянские (фермерские) хозяйства и индивидуальные предприниматели - всего	хозяйства населения
малые предприятия - всего	подсобные сельскохозяйственные предприятия несельскохозяйственных организаций		
36670.0	1867.0	91565.0	427976.0
36670.0	1838.0	91176.0	425514.0
184.0	-	749.0	14966.0
3331.0	169.0	407.0	1624.0
197.0	-	1079.0	2719.0
1576.0	-	661.0	5665.0
125.0	-	1190.0	7342.0
878.0	-	516.0	4943.0
-	224.0	-	6252.0
2344.0	378.0	953.0	7982.0
1907.0	-	9426.0	28483.0
637.0	141.0	584.0	5712.0
2441.0	-	28613.0	19266.0
-	49.0	175.0	5091.0
2874.0	-	2046.0	38124.0
676.0	-	-	3326.0
327.0	-	866.0	5594.0
118.0	43.0	525.0	7141.0
226.0	-	123.0	5991.0
-	-	75.0	5275.0
-	-	88.0	4462.0
450.0	-	992.0	10892.0
2744.0	-	828.0	5820.0
1682.0	-	3166.0	10768.0
-	96.0	319.0	7071.0
-	-	779.0	15239.0
540.0	-	138.0	2933.0
396.0	-	664.0	6353.0
134.0	100.0	340.0	6614.0
2445.0	8.0	946.0	10578.0
2109.0	-	5893.0	23058.0
1535.0	-	1912.0	5709.0
1218.0	-	3395.0	23134.0
1042.0	-	15880.0	15939.0
472.0	594.0	248.0	2822.0
544.0	36.0	1392.0	31421.0
306.0	-	1711.0	11559.0
-	-	88.0	7553.0
-	-	623.0	6313.0
599.0	-	1406.0	13880.0
-	-	593.0	5769.0
5.0	-	335.0	7681.0
2583.0	-	256.0	5933.0
25.0	-	539.0	4499.0
-	-	657.0	4018.0

ПОГОЛОВЬЕ
СЕЛЬСКОХОЗЯЙСТВЕННЫХ ЖИВОТНЫХ

	Хозяйства всех категорий - всего	сельскохозяйственные организации - всего	
		сельскохозяйственные организации, не относящиеся к субъектам малого предпринимательства	
в том числе по городским округам	2880.0	29.0	-
Ростов-на-Дону	35.0	-	-
Азов	207.0	-	-
Батайск	77.0	-	-
Волгодонск	325.0	-	-
Гуково	138.0	-	-
Донецк	579.0	-	-
Зверево	58.0	29.0	-
Каменск	241.0	-	-
Новочеркасск	156.0	-	-
Новошахтинск	286.0	-	-
Таганрог	36.0	-	-
Шахты	742.0	-	-

ПОГОЛОВЬ
СЕЛЬСКОХОЗЯЙСТВЕННЫХ ЖИВОТНЫХ

в том числе			
в том числе		крестьянские (фермерские) хозяйства и индивидуальные предприниматели - всего	хозяйства населения
малые предприятия - всего	подсобные сельскохозяйственные предприятия несельскохозяйственных организаций		
-	29.0	389.0	2462.0
-	-	-	35.0
-	-	30.0	177.0
-	-	-	77.0
-	-	122.0	203.0
-	-	-	138.0
-	-	221.0	358.0
-	29.0	-	29.0
-	-	-	241.0
-	-	3.0	153.0
-	-	13.0	273.0
-	-	-	36.0
-	-	-	742.0

ПОГОЛОВЬЕ
СЕЛЬСКОХОЗЯЙСТВЕННЫХ ЖИВОТНЫХ

98. ПОГОЛОВЬЕ МОЛОЧНОГО КРУПНОГО РОГАТОГО

(на 1 июля 2016 года;

	Хозяйства всех категорий - всего	сельско-хозяйственные организации - всего	в том числе	
			сельско-хозяйственные организации, не относящиеся к субъектам малого предпринимательства	малые предприятия - всего
Всего по области	412796.0	57005.0	42327.0	14072.0
в том числе по муниципальным районам	410286.0	56976.0	42327.0	14072.0
Азовский	13045.0
Аксайский	2758.0	998.0	-	942.0
Багаевский	3683.0	...	-	...
Белокалитвинский	5488.0	...	-	...
Боковский	7999.0	-	-	-
Верхнедонской	5039.0	...	-	...
Веселовский	7712.0	1969.0	...	-
Волгодонской	7094.0	...	-	...
Дубовский	8444.0	-	-	-
Егорлыкский	6792.0	...	-	...
Заветинский	631.0	-	-	-
Зерноградский	6214.0	1945.0	1923.0	-
Зимовниковский	28331.0	-	-	-
Кагальницкий	5895.0	3121.0	2445.0	676.0
Каменский	5829.0	...	-	...
Кашарский	7822.0
Константиновский	6579.0
Красносулинский	4987.0	-	-	-
Куйбышевский	2849.0	-	-	-
Мартыновский	11792.0	...	-	...
Матвеево-Курганский	12229.0	7001.0	4257.0	2744.0
Миллеровский	18481.0	6261.0	4579.0	1682.0
Милютинский	6965.0	...	-	-
Морозовский	14804.0	-	-	-
Мясниковский	11410.0	9062.0	8522.0	...
Неклиновский	10919.0	4709.0	4313.0	...
Обливский	6978.0	...	-	-
Октябрьский	11550.0	1366.0
Орловский	19942.0	813.0	-	813.0
Песчанокопский	7667.0	...	-	...
Пролетарский	19688.0	...	-	...
Ремонтненский	8651.0	-	-	-
Родионово-Несветайский	3244.0	-
Сальский	36237.0	3844.0	...	-
Семикаракорский	8162.0	...	-	...
Советский	7448.0	-	-	-
Тарасовский	6632.0	-
Тацинский	14953.0	...	-	...
Усть-Донецкий	6061.0	-	-	-
Целинский	9951.0	2336.0	2331.0	...
Цимлянский	7598.0
Чертковский	7907.0	3587.0	3587.0	-
Шолоховский	3826.0	-	-	-



ПОГОЛОВЬ
СЕЛЬСКОХОЗЯЙСТВЕННЫХ ЖИВОТНЫХ

СКОТА В ХОЗЯЙСТВАХ ВСЕХ КАТЕГОРИЙ

голов)

в том числе		
подсобные сельскохозяйственные предприятия несельско- хозяйственных организаций	крестьянские (фермерские) хозяйства и индивидуальные предприниматели - всего	хозяйства населения
606.0	23998.0	331793.0
577.0	23739.0	329571.0
-	374.0	11747.0
...	246.0	1514.0
-	891.0	2595.0
-	328.0	5124.0
-	695.0	7304.0
-	256.0	4526.0
...	-	5743.0
-	...	6534.0
-	1854.0	6590.0
...	546.0	5468.0
-	67.0	564.0
...	...	4162.0
-	197.0	28134.0
-	-	2774.0
-	414.0	5137.0
-	426.0	6513.0
-	123.0	5751.0
-	70.0	4917.0
-	88.0	2761.0
-	748.0	10746.0
-	572.0	4656.0
-	3146.0	9074.0
...	141.0	6728.0
-	370.0	14434.0
-	138.0	2210.0
-	608.0	5602.0
...	340.0	6538.0
-	762.0	9422.0
-	1341.0	17788.0
-	1055.0	5077.0
-	1923.0	17642.0
-	888.0	7763.0
-	...	2514.0
...	1185.0	31208.0
-	427.0	7694.0
-	88.0	7360.0
-	253.0	6075.0
-	1366.0	13101.0
-	593.0	5468.0
-	315.0	7300.0
-	181.0	5694.0
-	456.0	3864.0
-	71.0	3755.0

ПОГОЛОВЬЕ
СЕЛЬСКОХОЗЯЙСТВЕННЫХ ЖИВОТНЫХ

	Хозяйства всех категорий - всего	в том числе		
		сельско-хозяйственные организации - всего	сельско-хозяйственные организации, не относящиеся к субъектам малого предпринимательства	малые предприятия - всего
в том числе по городским округам	2510.0	...	-	-
Ростов-на-Дону	30.0	-	-	-
Азов	119.0	-	-	-
Батайск	75.0	-	-	-
Волгодонск	176.0	-	-	-
Гуково	136.0	-	-	-
Донецк	532.0	-	-	-
Зверево	58.0	...	-	-
Каменск	238.0	-	-	-
Новочеркасск	156.0	-	-	-
Новошахтинск	240.0	-	-	-
Таганрог	34.0	-	-	-
Шахты	716.0	-	-	-



ПОГОЛОВЬ
СЕЛЬСКОХОЗЯЙСТВЕННЫХ ЖИВОТНЫХ

в том числе		
подсобные сельскохозяйственные предприятия несельско- хозяйственных организаций	крестьянские (фермерские) хозяйства и индивидуальные предприниматели - всево	хозяйства населения
...	259.0	2222.0
-	-	30.0
-	...	99.0
-	-	75.0
-	...	136.0
-	-	136.0
-	183.0	349.0
...	-	29.0
-	-	238.0
-	...	153.0
-	...	227.0
-	-	34.0
-	-	716.0

ПОГОЛОВЬЕ
СЕЛЬСКОХОЗЯЙСТВЕННЫХ ЖИВОТНЫХ

99. УДЕЛЬНЫЙ ВЕС ПОГОЛОВЬЯ МОЛОЧНОГО

(на 1 июля 2016 года; в процентах от общего поголовья)

	Хозяйства всех категорий - всего	сельскохозяйственные организации - всего	сельскохозяйственные организации, не относящиеся к субъектам малого предпринимательства
Всего по области	65.6	52.0	59.5
в том числе по муниципальным районам	65.5	...	59.5
Азовский	78.4
Аксайский	49.9	28.5	-
Багаевский	92.2	...	-
Белокалитвинский	69.5	...	-
Боковский	92.4	-	-
Верхнедонской	79.5	...	-
Веселовский	90.9	88.3	...
Волгодонской	58.1	...	-
Дубовский	21.2	-	-
Егорлыкский	96.0	...	-
Заветинский	1.2	-	-
Зерноградский	85.9	98.6	...
Зимовниковский	53.4	-	-
Кагальницкий	88.2	93.1	91.3
Каменский	85.9	...	-
Кашарский	91.0
Константиновский	96.5
Красносулинский	93.2	-	-
Куйбышевский	62.6	-	-
Мартыновский	95.6	...	-
Матвеево-Курганский	89.6	100.0	100.0
Миллеровский	91.4	99.7	99.6
Милютинский	93.0	...	-
Морозовский	90.9	-	-
Мясниковский	89.5	93.6	...
Неклиновский	85.8	82.6	...
Обливский	90.8	...	-
Октябрьский	78.4	42.5	...
Орловский	54.6	10.8	-
Песчанокопский	83.7	...	-
Пролетарский	65.7	...	-
Ремонтненский	23.7	-	-
Родионово-Несветайский	67.9
Сальский	97.3	86.4	...
Семикаракорский	60.1	...	-
Советский	97.5	-	-
Тарасовский	91.6
Тацинский	94.1	...	-
Усть-Донецкий	95.3	-	-
Целинский	96.1	100.0	...
Цимлянский	74.4
Чертковский	91.4	99.3	100.0
Шолоховский	57.5	-	-



ПОГОЛОВЬЕ
СЕЛЬСКОХОЗЯЙСТВЕННЫХ ЖИВОТНЫХ

КРУПНОГО РОГАТОГО СКОТА ПО КАТЕГОРИЯМ ХОЗЯЙСТВ

крупного рогатого скота соответствующей категории хозяйств)

в том числе			
в том числе малые предприятия - всего	подсобные сельскохозяйственные предприятия несельскохозяйственных организаций	крестьянские (фермерские) хозяйства и индивидуальные предприниматели - всего	хозяйства населения
38.4	32.5	26.2	77.5
38.4	77.5
...	-	...	78.5
...	...	60.4	93.2
...	-	...	95.4
...	-	...	90.5
-	-	58.4	99.5
...	-	...	91.6
-	...	-	91.9
...	-	...	81.9
-	-	19.7	23.1
...	95.7
-	-	0.2	2.9
-
-	-	9.6	73.8
100.0	-	-	83.4
...	-	...	91.8
...	-	...	91.2
...	-	100.0	...
-	-	93.3	93.2
-	-	100.0	61.9
...	-	...	98.7
100.0	-	69.1	80.0
100.0	-	99.4	84.3
-	95.1
-	-	47.5	94.7
...	-	100.0	75.3
...	-	91.6	88.2
-	...	100.0	...
...	-	80.5	89.1
38.5	-	22.8	77.1
...	-	...	88.9
...	-	...	76.3
-	-	5.6	48.7
-	-	...	89.1
-	...	85.1	99.3
...	-	...	66.6
-	-	100.0	97.4
-	-	...	96.2
...	-	97.2	...
-	-	100.0	94.8
...	-	94.0	95.0
...	-	...	96.0
-	-	84.6	85.9
-	-	10.8	93.5

ПОГОЛОВЬ
СЕЛЬСКОХОЗЯЙСТВЕННЫХ ЖИВОТНЫХ

	Хозяйства всех категорий - всего	сельскохозяйственные организации - всего	
		сельскохозяйственные организации, не относящиеся к субъектам малого предпринимательства	
в том числе по городским округам	87.2	...	-
Ростов-на-Дону	85.7	-	-
Азов	57.5	-	-
Батайск	97.4	-	-
Волгодонск	54.2	-	-
Гуково	98.6	-	-
Донецк	91.9	-	-
Зверево	100.0	...	-
Каменск	98.8	-	-
Новочеркасск	100.0	-	-
Новошахтинск	83.9	-	-
Таганрог	94.4	-	-
Шахты	96.5	-	-

ПОГОЛОВЬ
СЕЛЬСКОХОЗЯЙСТВЕННЫХ ЖИВОТНЫХ

в том числе			
в том числе		крестьянские (фермерские) хозяйства и индивидуальные предприниматели - всего	хозяйства населения
малые предприятия - всего	подсобные сельскохозяйственные предприятия несельскохозяйственных организаций		
-	90.3
-	-	-	85.7
-	-
-	-	-	97.4
-	-
-	-	-	98.6
-	-	82.8	97.5
-	...	-	...
-	-	-	98.8
-	-
-	-
-	-	-	94.4
-	-	-	96.5

ПОГОЛОВЬЕ
СЕЛЬСКОХОЗЯЙСТВЕННЫХ ЖИВОТНЫХ

100. ПОГОЛОВЬЕ МЯСНОГО КРУПНОГО РОГАТОГО

(на 1 июля 2016 года;

	Хозяйства всех категорий - всего	сельскохозяйственные организации - всего	сельскохозяйственные организации, не относящиеся к субъектам малого предпринимательства
Всего по области	216027.0	52535.0	28705.0
в том числе по муниципальным районам	215657.0	52535.0	28705.0
Азовский	3560.0	-	-
Аксайский	2745.0	2502.0	-
Багаевский	312.0	-	-
Белокалитвинский	2412.0	1540.0	-
Боковский	658.0	...	-
Верхнедонской	1298.0	621.0	-
Веселовский	769.0
Волгодонской	5124.0	2726.0	...
Дубовский	31349.0	1884.0	-
Егорлыкский	282.0	-	-
Заветинский	51225.0	3977.0	...
Зерноградский	1024.0	...	-
Зимовниковский	24726.0	12887.0	10013.0
Кагальницкий	785.0
Каменский	958.0	...	-
Кашарский	770.0	...	-
Константиновский	240.0	-	-
Красносулинский	363.0	-	-
Куйбышевский	1699.0	-	-
Мартыновский	521.0	...	-
Матвеево-Курганский	1415.0	-	-
Миллеровский	1734.0
Милютинский	521.0	-	-
Морозовский	1490.0
Мясниковский	1344.0
Неклиновский	1782.0
Обливский	651.0
Октябрьский	3187.0	1847.0	...
Орловский	16501.0	6744.0	5448.0
Песчанокопский	1489.0	-	-
Пролетарский	10292.0	3331.0	2236.0
Ремонтненский	27861.0	4693.0	3653.0
Родионово-Несветайский	1535.0	...	-
Сальский	1007.0	602.0	...
Семикаракорский	5402.0	...	-
Советский	193.0	-	-
Тарасовский	608.0	-	-
Тацинский	932.0	...	-
Усть-Донецкий	301.0	-	-
Целинский	401.0	-	-
Цимлянский	2620.0	...	-
Чертковский	742.0	...	-
Шолоховский	2829.0



ПОГОЛОВЬЕ
СЕЛЬСКОХОЗЯЙСТВЕННЫХ ЖИВОТНЫХ

СКОТА В ХОЗЯЙСТВАХ ВСЕХ КАТЕГОРИЙ

голов)

В том числе			
в том числе		крестьянские (фермерские) хозяйства и индивидуальные предприниматели - всего	хозяйства населения
малые предприятия - всего	подсобные сельскохозяйственные предприятия несельскохозяйственных организаций		
22569.0	1261.0	67566.0	95926.0
22569.0	1261.0	67436.0	95686.0
-	-	...	3185.0
2389.0	...	161.0	82.0
-	-	188.0	124.0
1540.0	-	333.0	539.0
...	-	...	38.0
621.0	-	...	417.0
-	...	-	509.0
1787.0	...	950.0	1448.0
1884.0	-	7572.0	21893.0
-	-	...	244.0
2437.0	-	28546.0	18702.0
-	929.0
2874.0	-	1849.0	9990.0
-	-	-	552.0
...	-	452.0	457.0
-	...	99.0	628.0
-	-	-	240.0
-	-	...	358.0
-	-	-	1699.0
...	-	244.0	125.0
-	-	256.0	1159.0
-	-	...	1694.0
-	-	178.0	343.0
-	-	409.0	805.0
-	-	-	723.0
-	-	...	733.0
...	-	-	24.0
...	1156.0
1296.0	-	4552.0	5205.0
-	-	857.0	632.0
1095.0	-	1472.0	5489.0
...	-	14992.0	8176.0
...	...	161.0	308.0
...	-	...	198.0
...	-	1284.0	3853.0
-	-	-	193.0
-	-	370.0	238.0
...	-	...	779.0
-	-	-	301.0
-	-	...	381.0
...	-	75.0	239.0
...	-	82.0	635.0
-	-	586.0	263.0

ПОГОЛОВЬ
СЕЛЬСКОХОЗЯЙСТВЕННЫХ ЖИВОТНЫХ

	Хозяйства всех категорий - всего		
		сельскохозяйственные организации - всего	сельскохозяйственные организации, не относящиеся к субъектам малого предпринимательства
в том числе по городским округам	370.0	-	-
Ростов-на-Дону	...	-	-
Азов	88.0	-	-
Батайск	...	-	-
Волгодонск	149.0	-	-
Гуково	...	-	-
Донецк	47.0	-	-
Зверево	-	-	-
Каменск	...	-	-
Новочеркасск	-	-	-
Новошахтинск	46.0	-	-
Таганрог	...	-	-
Шахты	26.0	-	-

ПОГОЛОВЬ
СЕЛЬСКОХОЗЯЙСТВЕННЫХ ЖИВОТНЫХ

в том числе			
в том числе		крестьянские (фермерские) хозяйства и индивидуальные предприниматели - всего	хозяйства населения
малые предприятия - всего	подсобные сельскохозяйственные предприятия несельскохозяйственных организаций		
-	-	130.0	240.0
-	-	-	...
-	-	...	78.0
-	-	-	...
-	-	...	67.0
-	-	-	...
-	-	...	9.0
-	-	-	-
-	-	-	...
-	-	-	-
-	-	-	46.0
-	-	-	...
-	-	-	26.0

ПОГОЛОВЬЕ
СЕЛЬСКОХОЗЯЙСТВЕННЫХ ЖИВОТНЫХ

101. УДЕЛЬНЫЙ ВЕС ПОГОЛОВЬЯ МЯСНОГО КРУПНОГО

(на 1 июля 2016 года; в процентах от общего поголовья)

	Хозяйства всех категорий - всего	сельско-хозяйственные организации - всего	в том числе	
			сельско-хозяйственные организации, не относящиеся к субъектам малого предпринимательства	малые предприятия - всего
Всего по области	34.3	47.9	40.4	61.5
в том числе по муниципальным районам	34.4	47.9	40.4	61.5
Азовский	21.4	-	-	-
Аксайский	49.6	71.5	-	71.7
Багаевский	7.8	-	-	-
Белокалитвинский	30.5	97.7	-	97.7
Боковский	7.6	...	-	...
Верхнедонской	20.5	70.7	-	70.7
Веселовский	9.1	-
Волгодонской	41.9	83.0	...	76.2
Дубовский	78.7	98.8	-	98.8
Егорлыкский	4.0	-	-	-
Заветинский	98.8	99.6	...	99.8
Зерноградский	14.1	...	-	-
Зимовниковский	46.6	99.9	99.8	100.0
Кагальницкий	11.8	-
Каменский	14.1	...	-	...
Кашарский	9.0	...	-	-
Константиновский	3.5	-	-	-
Красносулинский	6.8	-	-	-
Куйбышевский	37.3	-	-	-
Мартыновский	4.2	...	-	...
Матвеево-Курганский	10.4	-	-	-
Миллеровский	8.6	-
Милютинский	7.0	-	-	-
Морозовский	9.1	-
Мясниковский	10.5	-
Неклиновский	14.0	-
Обливский	8.5
Октябрьский	21.6	57.5
Орловский	45.2	89.2	100.0	61.5
Песчанокопский	16.3	-	-	-
Пролетарский	34.3	96.4	100.0	89.9
Ремонтненский	76.2	99.1	98.8	...
Родионово-Несветайский	32.1	...	-	...
Сальский	2.7	13.5
Семикаракорский	39.8	...	-	...
Советский	2.5	-	-	-
Тарасовский	8.4	-	-	-
Тацинский	5.9	...	-	...
Усть-Донецкий	4.7	-	-	-
Целинский	3.9	-	-	-
Цимлянский	25.6	...	-	...
Чертковский	8.6	...	-	...
Шолоховский	42.5	-



ПОГОЛОВЬЕ
СЕЛЬСКОХОЗЯЙСТВЕННЫХ ЖИВОТНЫХ

РОГАТОГО СКОТА ПО КАТЕГОРИЯМ ХОЗЯЙСТВ

крупного рогатого скота соответствующей категории хозяйств,

в том числе		
подсобные сельскохозяйственные предприятия несельско- хозяйственных организаций	крестьянские (фермерские) хозяйства и индивидуальные предприниматели - всего	хозяйства населения
67.5	73.8	22.4
68.6	74.0	22.5
-	...	21.3
...	39.6	5.0
-	17.4	4.6
-	50.4	9.5
-	...	0.5
-	...	8.4
...	-	8.1
...	99.7	18.1
-	80.3	76.9
-	...	4.3
-	99.8	97.1
...	...	18.2
-	90.4	26.2
-	-	16.6
-	52.2	8.2
...	18.9	8.8
-	-	4.0
-	...	6.8
-	-	38.1
-	24.6	1.1
-	30.9	19.9
-	...	15.7
-	55.8	4.9
-	52.5	5.3
-	-	24.7
-	...	11.5
-	-	0.4
...	...	10.9
-	77.2	22.6
-	44.8	11.1
-	43.4	23.7
-	94.4	51.3
...	64.9	10.9
-	...	0.6
-	75.0	33.3
-	-	2.6
-	59.4	3.8
-	...	5.6
-	-	5.2
-	...	5.0
-	29.3	4.0
-	15.2	14.1
-	89.2	6.5

ПОГОЛОВЬЕ
СЕЛЬСКОХОЗЯЙСТВЕННЫХ ЖИВОТНЫХ

	Хозяйства всех категорий - всего	сельско-хозяйственные организации - всего	в том числе	
			сельско-хозяйственные организации, не относящиеся к субъектам малого предпринимательства	малые предприятия - всего
в том числе по городским округам	12.8	-	-	-
Ростов-на-Дону	...	-	-	-
Азов	42.5	-	-	-
Батайск	...	-	-	-
Волгодонск	45.8	-	-	-
Гуково	...	-	-	-
Донецк	8.1	-	-	-
Зверево	-	-	-	-
Каменск	...	-	-	-
Новочеркасск	-	-	-	-
Новошахтинск	16.1	-	-	-
Таганрог	...	-	-	-
Шахты	3.5	-	-	-

ПОГОЛОВЬ
СЕЛЬСКОХОЗЯЙСТВЕННЫХ ЖИВОТНЫХ

В ТОМ ЧИСЛЕ		
подсобные сельскохозяйственные предприятия несельско- хозяйственных организаций	крестьянские (фермерские) хозяйства и индивидуальные предприниматели - всего	хозяйства населения
-	33.4	9.7
-	-	...
-	...	44.1
-	-	...
-	...	33.0
-	-	...
-	...	2.5
-	-	-
-	-	...
-	-	-
-	-	16.8
-	-	...
-	-	3.5

ПОГОЛОВЬЕ
СЕЛЬСКОХОЗЯЙСТВЕННЫХ ЖИВОТНЫХ

102. ПОГОЛОВЬЕ КОРОВ В ХОЗЯЙСТВАХ

(на 1 июля 2016 года;

	Хозяйства всех категорий - всего	сельскохозяйственные организации - всего	сельскохозяйственные организации, не относящиеся к субъектам малого предпринимательства
Всего по области	282831.0	40325.0	26225.0
в том числе по муниципальным районам	281150.0	40312.0	26225.0
Азовский	7486.0	370.0	284.0
Аксайский	2043.0	1045.0	-
Багаевский	1443.0	94.0	-
Белокалитвинский	3269.0	549.0	-
Боковский	3721.0	42.0	-
Верхнедонской	3085.0	182.0	-
Веселовский	3361.0	664.0	599.0
Волгодонской	5354.0	1005.0	205.0
Дубовский	19741.0	705.0	-
Егорлыкский	3152.0	329.0	-
Заветинский	29374.0	1829.0	835.0
Зерноградский	3072.0	1004.0	988.0
Зимовниковский	21469.0	4572.0	3519.0
Кагальницкий	2804.0	1101.0	851.0
Каменский	3254.0	112.0	-
Кашарский	3688.0	285.0	265.0
Константиновский	2688.0	208.0	135.0
Красносулинский	2604.0	-	-
Куйбышевский	1977.0	-	-
Мартыновский	5543.0	56.0	-
Матвеево-Курганский	6029.0	3142.0	1963.0
Миллеровский	8269.0	2726.0	2120.0
Милютинский	3581.0	85.0	-
Морозовский	7354.0	119.0	119.0
Мясниковский	4005.0	2955.0	2785.0
Неклиновский	5179.0	1880.0	1782.0
Обливский	3532.0	247.0	149.0
Октябрьский	7506.0	1090.0	278.0
Орловский	15519.0	2529.0	1778.0
Песчанокопский	3741.0	615.0	-
Пролетарский	13321.0	1080.0	644.0
Ремонтненский	20322.0	2011.0	1552.0
Родионово-Несветайский	2304.0	800.0	282.0
Сальский	16062.0	1350.0	1079.0
Семикаракорский	6148.0	86.0	-
Советский	2961.0	-	-
Тарасовский	2784.0	144.0	144.0
Тацинский	5503.0	165.0	-
Усть-Донецкий	2516.0	-	-
Целинский	4529.0	950.0	950.0
Цимлянский	4940.0	2035.0	768.0
Чертковский	3341.0	1556.0	1556.0
Шолоховский	2576.0	595.0	595.0



ПОГОЛОВЬЕ
СЕЛЬСКОХОЗЯЙСТВЕННЫХ ЖИВОТНЫХ

ВСЕХ КАТЕГОРИЙ

голов)

в том числе			
в том числе		крестьянские (фермерские) хозяйства и индивидуальные предприниматели - всего	хозяйства населения
малые предприятия - всего	подсобные сельскохозяйственные предприятия несельскохозяйственных организаций		
13541.0	559.0	40221.0	202285.0
13541.0	546.0	40098.0	200740.0
86.0	-	397.0	6719.0
988.0	57.0	71.0	927.0
94.0	-	259.0	1090.0
549.0	-	226.0	2494.0
42.0	-	525.0	3154.0
182.0	-	252.0	2651.0
-	65.0	-	2697.0
793.0	7.0	595.0	3754.0
705.0	-	4794.0	14242.0
271.0	58.0	294.0	2529.0
994.0	-	13758.0	13787.0
-	16.0	59.0	2009.0
1053.0	-	764.0	16133.0
250.0	-	-	1703.0
112.0	-	356.0	2786.0
18.0	2.0	300.0	3103.0
73.0	-	59.0	2421.0
-	-	32.0	2572.0
-	-	26.0	1951.0
56.0	-	406.0	5081.0
1179.0	-	346.0	2541.0
606.0	-	923.0	4620.0
-	85.0	133.0	3363.0
-	-	308.0	6927.0
170.0	-	51.0	999.0
98.0	-	256.0	3043.0
68.0	30.0	230.0	3055.0
812.0	-	480.0	5936.0
751.0	-	2279.0	10711.0
615.0	-	294.0	2832.0
436.0	-	-	12241.0
459.0	-	8593.0	9718.0
312.0	206.0	67.0	1437.0
251.0	20.0	745.0	13967.0
86.0	-	633.0	5429.0
-	-	46.0	2915.0
-	-	150.0	2490.0
165.0	-	448.0	4890.0
-	-	261.0	2255.0
-	-	151.0	3428.0
1267.0	-	104.0	2801.0
-	-	208.0	1577.0
-	-	219.0	1762.0

ПОГОЛОВЬ
СЕЛЬСКОХОЗЯЙСТВЕННЫХ ЖИВОТНЫХ

	Хозяйства всех категорий - всего	сельскохозяйственные организации - всего	
		сельскохозяйственные организации, не относящиеся к субъектам малого предпринимательства	сельскохозяйственные организации, не относящиеся к субъектам малого предпринимательства
в том числе по городским округам	1681.0	13.0	-
Ростов-на-Дону	35.0	-	-
Азов	46.0	-	-
Батайск	73.0	-	-
Волгодонск	164.0	-	-
Гуково	130.0	-	-
Донецк	265.0	-	-
Зверево	32.0	13.0	-
Каменск	224.0	-	-
Новочеркасск	110.0	-	-
Новошахтинск	125.0	-	-
Таганрог	18.0	-	-
Шахты	459.0	-	-

ПОГОЛОВЬ
СЕЛЬСКОХОЗЯЙСТВЕННЫХ ЖИВОТНЫХ

в том числе			
в том числе		крестьянские (фермерские) хозяйства и индивидуальные предприниматели - всего	хозяйства населения
малые предприятия - всего	подсобные сельскохозяйственные предприятия несельскохозяйственных организаций		
-	13.0	123.0	1545.0
-	-	-	35.0
-	-	-	46.0
-	-	-	73.0
-	-	40.0	124.0
-	-	-	130.0
-	-	80.0	185.0
-	13.0	-	19.0
-	-	-	224.0
-	-	-	110.0
-	-	3.0	122.0
-	-	-	18.0
-	-	-	459.0

ПОГОЛОВЬЕ
СЕЛЬСКОХОЗЯЙСТВЕННЫХ ЖИВОТНЫХ

103. ПОГОЛОВЬЕ СВИНЕЙ В ХОЗЯЙСТВАХ

(на 1 июля 2016 года;

	Хозяйства всех категорий - всего	сельскохозяйственные организации - всего	сельскохозяйственные организации, не относящиеся к субъектам малого предпринимательства
Всего по области	512617.0	208436.0	198315.0
в том числе по муниципальным районам	510575.0	208436.0	198315.0
Азовский	42103.0	29363.0	29363.0
Аксайский	2127.0	681.0	-
Багаевский	2696.0	-	-
Белокалитвинский	10672.0	1933.0	-
Боковский	1215.0	-	-
Верхнедонской	4161.0	1814.0	1814.0
Веселовский	7602.0	-	-
Волгодонской	851.0	-	-
Дубовский	4085.0	-	-
Егорлыкский	6170.0	135.0	-
Заветинский	2069.0	-	-
Зерноградский	21167.0	10528.0	10467.0
Зимовниковский	9595.0	60.0	-
Кагальницкий	6613.0	117.0	-
Каменский	76929.0	74118.0	67131.0
Кашарский	11551.0	2017.0	2017.0
Константиновский	8212.0	-	-
Красносулинский	5577.0	412.0	412.0
Куйбышевский	5123.0	-	-
Мартыновский	8512.0	-	-
Матвеево-Курганский	8745.0	-	-
Миллеровский	76298.0	64856.0	64856.0
Милютинский	6808.0	-	-
Морозовский	5974.0	-	-
Мясниковский	1985.0	-	-
Неклиновский	7432.0	1313.0	1313.0
Обливский	3128.0	-	-
Октябрьский	3505.0	10.0	-
Орловский	21832.0	-	-
Песчанокопский	23287.0	16359.0	16359.0
Пролетарский	16764.0	1980.0	1945.0
Ремонтненский	5740.0	-	-
Родионово-Несветайский	4817.0	-	-
Сальский	35832.0	-	-
Семикаракорский	4575.0	-	-
Советский	1654.0	-	-
Тарасовский	8661.0	765.0	765.0
Тацинский	12046.0	-	-
Усть-Донецкий	5018.0	1873.0	1873.0
Целинский	6437.0	-	-
Цимлянский	3109.0	102.0	-
Чертковский	6145.0	-	-
Шолоховский	3753.0	-	-



ПОГОЛОВЬ
СЕЛЬСКОХОЗЯЙСТВЕННЫХ ЖИВОТНЫХ

ВСЕХ КАТЕГОРИЙ

голов)

в том числе			
в том числе		крестьянские (фермерские) хозяйства и индивидуальные предприниматели - всего	хозяйства населения
малые предприятия - всего	подсобные сельскохозяйственные предприятия несельскохозяйственных организаций		
9234.0	887.0	13349.0	290832.0
9234.0	887.0	13270.0	288869.0
-	-	24.0	12716.0
-	681.0	97.0	1349.0
-	-	-	2696.0
1933.0	-	279.0	8460.0
-	-	7.0	1208.0
-	-	-	2347.0
-	-	-	7602.0
-	-	-	851.0
-	-	37.0	4048.0
-	135.0	65.0	5970.0
-	-	-	2069.0
-	61.0	133.0	10506.0
60.0	-	-	9535.0
117.0	-	-	6496.0
6987.0	-	-	2811.0
-	-	9.0	9525.0
-	-	-	8212.0
-	-	110.0	5055.0
-	-	56.0	5067.0
-	-	10.0	8502.0
-	-	547.0	8198.0
-	-	3179.0	8263.0
-	-	-	6808.0
-	-	122.0	5852.0
-	-	15.0	1970.0
-	-	128.0	5991.0
-	-	-	3128.0
-	10.0	30.0	3465.0
-	-	1119.0	20713.0
-	-	172.0	6756.0
35.0	-	494.0	14290.0
-	-	28.0	5712.0
-	-	37.0	4780.0
-	-	874.0	34958.0
-	-	88.0	4487.0
-	-	-	1654.0
-	-	234.0	7662.0
-	-	4768.0	7278.0
-	-	94.0	3051.0
-	-	38.0	6399.0
102.0	-	343.0	2664.0
-	-	130.0	6015.0
-	-	3.0	3750.0

ПОГОЛОВЬЕ
СЕЛЬСКОХОЗЯЙСТВЕННЫХ ЖИВОТНЫХ

	Хозяйства всех категорий - всего		
		сельскохозяйственные организации - всего	сельскохозяйственные организации, не относящиеся к субъектам малого предпринимательства
в том числе по городским округам	2042.0	-	-
Ростов-на-Дону	3.0	-	-
Азов	42.0	-	-
Батайск	24.0	-	-
Волгодонск	219.0	-	-
Гуково	54.0	-	-
Донецк	442.0	-	-
Зверево	30.0	-	-
Каменск	123.0	-	-
Новочеркасск	14.0	-	-
Новошахтинск	287.0	-	-
Таганрог	74.0	-	-
Шахты	730.0	-	-



ПОГОЛОВЬ
СЕЛЬСКОХОЗЯЙСТВЕННЫХ ЖИВОТНЫХ

в том числе			
в том числе		крестьянские (фермерские) хозяйства и индивидуальные предприниматели - всего	хозяйства населения
малые предприятия - всего	подсобные сельскохозяйственные предприятия несельскохозяйственных организаций		
-	-	79.0	1963.0
-	-	-	3.0
-	-	-	42.0
-	-	-	24.0
-	-	-	219.0
-	-	10.0	44.0
-	-	35.0	407.0
-	-	-	30.0
-	-	-	123.0
-	-	14.0	-
-	-	20.0	267.0
-	-	-	74.0
-	-	-	730.0

ПОГОЛОВЬЕ
СЕЛЬСКОХОЗЯЙСТВЕННЫХ ЖИВОТНЫХ

104. ПОГОЛОВЬЕ ОВЕЦ В ХОЗЯЙСТВАХ

(на 1 июля 2016 года;

	Хозяйства всех категорий - всего	сельскохозяйственные организации - всего	сельскохозяйственные организации, не относящиеся к субъектам малого предпринимательства
Всего по области	1280687.0	113877.0	76108.0
в том числе по муниципальным районам	1279976.0	113874.0	76108.0
Азовский	6507.0	205.0	205.0
Аксайский	6198.0	3885.0	-
Багаевский	1584.0	-	-
Белокалитвинский	7652.0	624.0	-
Боковский	19153.0	-	-
Верхнедонской	11311.0	3105.0	-
Веселовский	7851.0	4194.0	4194.0
Волгодонской	7304.0	1344.0	408.0
Дубовский	176548.0	2639.0	-
Егорлыкский	7210.0	-	-
Заветинский	171729.0	11286.0	7569.0
Зерноградский	4285.0	170.0	170.0
Зимовниковский	77996.0	13541.0	12305.0
Кагальницкий	841.0	-	-
Каменский	19004.0	516.0	-
Кашарский	9191.0	725.0	-
Константиновский	4754.0	1146.0	-
Красносулинский	8661.0	-	-
Куйбышевский	2216.0	15.0	-
Мартыновский	13410.0	358.0	-
Матвеево-Курганский	1756.0	383.0	284.0
Миллеровский	11843.0	-	-
Милютинский	9132.0	-	-
Морозовский	15481.0	1291.0	1291.0
Мясниковский	1728.0	-	-
Неклиновский	3091.0	1337.0	219.0
Обливский	15824.0	3304.0	2251.0
Октябрьский	5352.0	1425.0	42.0
Орловский	79565.0	7350.0	3980.0
Песчанокопский	14269.0	2643.0	-
Пролетарский	59638.0	784.0	784.0
Ремонтненский	348445.0	38052.0	33481.0
Родионово-Несветайский	3350.0	696.0	-
Сальский	38178.0	9158.0	7866.0
Семикаракорский	10105.0	160.0	57.0
Советский	16245.0	-	-
Тарасовский	9461.0	1759.0	-
Тацинский	13031.0	480.0	-
Усть-Донецкий	4249.0	68.0	-
Целинский	11385.0	1052.0	1002.0
Цимлянский	7653.0	-	-
Чертковский	7419.0	-	-
Шолоховский	29371.0	179.0	-



ПОГОЛОВЬ
СЕЛЬСКОХОЗЯЙСТВЕННЫХ ЖИВОТНЫХ

ВСЕХ КАТЕГОРИЙ

голов)

В ТОМ ЧИСЛЕ			
в том числе		крестьянские (фермерские) хозяйства и индивидуальные предприниматели - всего	хозяйства населения
малые предприятия - всего	подсобные сельскохозяйственные предприятия несельскохозяйственных организаций		
35477.0	2292.0	422099.0	744711.0
35477.0	2289.0	422069.0	744033.0
-	-	110.0	6192.0
3577.0	308.0	615.0	1698.0
-	-	390.0	1194.0
624.0	-	1267.0	5761.0
-	-	56.0	19097.0
3105.0	-	60.0	8146.0
-	-	-	3657.0
936.0	-	212.0	5748.0
2639.0	-	50728.0	123181.0
-	-	1400.0	5810.0
3717.0	-	101211.0	59232.0
-	-	370.0	3745.0
1236.0	-	5630.0	58825.0
-	-	-	841.0
516.0	-	9029.0	9459.0
356.0	369.0	940.0	7526.0
1146.0	-	-	3608.0
-	-	256.0	8405.0
-	15.0	375.0	1826.0
358.0	-	6171.0	6881.0
99.0	-	5.0	1368.0
-	-	1096.0	10747.0
-	-	230.0	8902.0
-	-	1448.0	12742.0
-	-	320.0	1408.0
1118.0	-	135.0	1619.0
1053.0	-	40.0	12480.0
1327.0	56.0	1469.0	2458.0
3370.0	-	17983.0	54232.0
2643.0	-	2893.0	8733.0
-	-	6238.0	52616.0
3926.0	645.0	193657.0	116736.0
47.0	649.0	600.0	2054.0
1292.0	-	3757.0	25263.0
103.0	-	1262.0	8683.0
-	-	257.0	15988.0
1759.0	-	798.0	6904.0
480.0	-	610.0	11941.0
-	68.0	356.0	3825.0
50.0	-	525.0	9808.0
-	-	697.0	6956.0
-	-	3241.0	4178.0
-	179.0	5632.0	23560.0

ПОГОЛОВЬЕ
СЕЛЬСКОХОЗЯЙСТВЕННЫХ ЖИВОТНЫХ

	Хозяйства всех категорий - всего	сельскохозяйственные организации - всего	
		сельскохозяйственные организации - всего	сельскохозяйственные организации, не относящиеся к субъектам малого предпринимательства
в том числе по городским округам	711.0	3.0	-
Ростов-на-Дону	14.0	-	-
Азов	4.0	-	-
Батайск	50.0	-	-
Волгодонск	165.0	-	-
Гуково	-	-	-
Донецк	42.0	-	-
Зверево	30.0	-	-
Каменск	121.0	3.0	-
Новочеркасск	75.0	-	-
Новошахтинск	155.0	-	-
Таганрог	-	-	-
Шахты	55.0	-	-

ПОГОЛОВЬ
СЕЛЬСКОХОЗЯЙСТВЕННЫХ ЖИВОТНЫХ

в том числе			
в том числе		крестьянские (фермерские) хозяйства и индивидуальные предприниматели - всего	хозяйства населения
малые предприятия - всего	подсобные сельскохозяйственные предприятия несельскохозяйственных организаций		
-	3.0	30.0	678.0
-	-	8.0	6.0
-	-	-	4.0
-	-	-	50.0
-	-	17.0	148.0
-	-	-	-
-	-	-	42.0
-	-	-	30.0
-	3.0	-	118.0
-	-	-	75.0
-	-	-	155.0
-	-	-	-
-	-	5.0	50.0

ПОГОЛОВЬЕ
СЕЛЬСКОХОЗЯЙСТВЕННЫХ ЖИВОТНЫХ

105. ПОГОЛОВЬЕ КОЗ В ХОЗЯЙСТВАХ

(на 1 июля 2016 года;

	Хозяйства всех категорий - всего	сельскохозяйственные организации - всего	сельскохозяйственные организации, не относящиеся к субъектам малого предпринимательства
Всего по области	88504.0	34.0	3.0
в том числе по муниципальным районам	85626.0	30.0	3.0
Азовский	4360.0	-	-
Аксайский	1014.0	-	-
Багаевский	545.0	-	-
Белокалитвинский	1695.0	-	-
Боковский	1402.0	-	-
Верхнедонской	1165.0	-	-
Веселовский	1194.0	-	-
Волгодонской	918.0	-	-
Дубовский	7403.0	-	-
Егорлыкский	1333.0	-	-
Заветинский	2449.0	27.0	-
Зерноградский	2166.0	-	-
Зимовниковский	4861.0	-	-
Кагальницкий	581.0	-	-
Каменский	1516.0	-	-
Кашарский	1342.0	-	-
Константиновский	823.0	-	-
Красносулинский	1708.0	-	-
Куйбышевский	2066.0	-	-
Мартыновский	1123.0	-	-
Матвеево-Курганский	2836.0	-	-
Миллеровский	1558.0	-	-
Милютинский	1247.0	-	-
Морозовский	1287.0	-	-
Мясниковский	470.0	-	-
Неклиновский	2835.0	-	-
Обливский	2441.0	-	-
Октябрьский	1061.0	3.0	3.0
Орловский	2719.0	-	-
Песчанокопский	2659.0	-	-
Пролетарский	2662.0	-	-
Ремонтненский	3885.0	-	-
Родионово-Несветайский	1069.0	-	-
Сальский	5821.0	-	-
Семикаракорский	1073.0	-	-
Советский	391.0	-	-
Тарасовский	1836.0	-	-
Тацинский	2899.0	-	-
Усть-Донецкий	1269.0	-	-
Целинский	1136.0	-	-
Цимлянский	1427.0	-	-
Чертковский	1114.0	-	-
Шолоховский	2267.0	-	-



ПОГОЛОВЬ
СЕЛЬСКОХОЗЯЙСТВЕННЫХ ЖИВОТНЫХ

ВСЕХ КАТЕГОРИЙ

голов)

В ТОМ ЧИСЛЕ			
В ТОМ ЧИСЛЕ		крестьянские (фермерские) хозяйства и индивидуальные предприниматели - всево	хозяйства населения
малые предприятия - всево	подсобные сельскохозяйственные предприятия несельскохозяйственных организаций		
27.0	4.0	4528.0	83942.0
27.0	-	4528.0	81068.0
-	-	-	4360.0
-	-	6.0	1008.0
-	-	15.0	530.0
-	-	-	1695.0
-	-	-	1402.0
-	-	-	1165.0
-	-	-	1194.0
-	-	-	918.0
-	-	1245.0	6158.0
-	-	27.0	1306.0
27.0	-	427.0	1995.0
-	-	-	2166.0
-	-	-	4861.0
-	-	-	581.0
-	-	23.0	1493.0
-	-	19.0	1323.0
-	-	-	823.0
-	-	6.0	1702.0
-	-	265.0	1801.0
-	-	-	1123.0
-	-	315.0	2521.0
-	-	7.0	1551.0
-	-	-	1247.0
-	-	-	1287.0
-	-	-	470.0
-	-	15.0	2820.0
-	-	20.0	2421.0
-	-	50.0	1008.0
-	-	50.0	2669.0
-	-	-	2659.0
-	-	-	2662.0
-	-	1782.0	2103.0
-	-	126.0	943.0
-	-	20.0	5801.0
-	-	-	1073.0
-	-	3.0	388.0
-	-	6.0	1830.0
-	-	-	2899.0
-	-	24.0	1245.0
-	-	-	1136.0
-	-	37.0	1390.0
-	-	30.0	1084.0
-	-	10.0	2257.0

ПОГОЛОВЬЕ
СЕЛЬСКОХОЗЯЙСТВЕННЫХ ЖИВОТНЫХ

	Хозяйства всех категорий - всего		
		сельскохозяйственные организации - всего	сельскохозяйственные организации, не относящиеся к субъектам малого предпринимательства
в том числе по городским округам	2878.0	4.0	-
Ростов-на-Дону	156.0	-	-
Азов	49.0	-	-
Батайск	55.0	-	-
Волгодонск	251.0	-	-
Гуково	143.0	-	-
Донецк	325.0	-	-
Зверево	73.0	-	-
Каменск	34.0	4.0	-
Новочеркасск	36.0	-	-
Новошахтинск	665.0	-	-
Таганрог	277.0	-	-
Шахты	814.0	-	-

ПОГОЛОВЬ
СЕЛЬСКОХОЗЯЙСТВЕННЫХ ЖИВОТНЫХ

в том числе			
в том числе		крестьянские (фермерские) хозяйства и индивидуальные предприниматели - всего	хозяйства населения
малые предприятия - всего	подсобные сельскохозяйственные предприятия несельскохозяйственных организаций		
-	4.0	-	2874.0
-	-	-	156.0
-	-	-	49.0
-	-	-	55.0
-	-	-	251.0
-	-	-	143.0
-	-	-	325.0
-	-	-	73.0
-	4.0	-	30.0
-	-	-	36.0
-	-	-	665.0
-	-	-	277.0
-	-	-	814.0

ПОГОЛОВЬЕ
СЕЛЬСКОХОЗЯЙСТВЕННЫХ ЖИВОТНЫХ

106. ПОГОЛОВЬЕ ПТИЦЫ ВСЕХ ВИДОВ

(на 1 июля 2016 года;

	Хозяйства всех категорий - всего	сельскохозяйственные организации - всего	сельскохозяйственные организации, не относящиеся к субъектам малого предпринимательства
Всего по области	22145354.0	11136200.0	10269134.0
в том числе по муниципальным районам	21702615.0	10952602.0	10269134.0
Азовский	972865.0	129201.0	129201.0
Аксайский	1041688.0	929065.0	924898.0
Багаевский	125584.0	1563.0	-
Белокалитвинский	854953.0	626349.0	626349.0
Боковский	158607.0	100.0	-
Верхнедонской	277650.0	-	-
Веселовский	328182.0	-	-
Волгодонской	379270.0	256967.0	256707.0
Дубовский	111163.0	-	-
Егорлыкский	583324.0	-	-
Заветинский	70092.0	-	-
Зерноградский	715199.0	591209.0	586695.0
Зимовниковский	224740.0	-	-
Кагальницкий	1872167.0	1582282.0	1582282.0
Каменский	387267.0	236860.0	236740.0
Кашарский	289644.0	106.0	-
Константиновский	186181.0	1005.0	-
Красносулинский	388399.0	227705.0	227705.0
Куйбышевский	107763.0	-	-
Мартыновский	167108.0	-	-
Матвеево-Курганский	363893.0	63973.0	63973.0
Миллеровский	2168293.0	1798681.0	1798681.0
Милютинский	167511.0	-	-
Морозовский	208387.0	-	-
Мясниковский	332225.0	266581.0	68246.0
Неклиновский	1561475.0	1245837.0	1172837.0
Обливский	71740.0	-	-
Октябрьский	2181045.0	1920254.0	1920193.0
Орловский	484188.0	-	-
Песчанокопский	245061.0	-	-
Пролетарский	502321.0	-	-
Ремонтненский	189178.0	103.0	103.0
Родионово-Несветайский	223654.0	-	-
Сальский	671664.0	-	-
Семикаракорский	803850.0	567942.0	567942.0
Советский	44314.0	-	-
Тарасовский	259368.0	-	-
Тацинский	323711.0	-	-
Усть-Донецкий	236261.0	106582.0	106582.0
Целинский	244334.0	-	-
Цимлянский	583622.0	400237.0	-
Чертковский	197890.0	-	-
Шолоховский	396784.0	-	-



ПОГОЛОВЬ
СЕЛЬСКОХОЗЯЙСТВЕННЫХ ЖИВОТНЫХ

В ХОЗЯЙСТВАХ ВСЕХ КАТЕГОРИЙ

голов)

В ТОМ ЧИСЛЕ			
В ТОМ ЧИСЛЕ		крестьянские (фермерские) хозяйства и индивидуальные предприниматели - всего	хозяйства населения
малые предприятия - всего	подсобные сельскохозяйственные предприятия несельскохозяйственных организаций		
852598.0	14468.0	591204.0	10417950.0
673495.0	9973.0	498279.0	10251734.0
-	-	206.0	843458.0
-	4167.0	1314.0	111309.0
1563.0	-	8000.0	116021.0
-	-	500.0	228104.0
100.0	-	253.0	158254.0
-	-	1825.0	275825.0
-	-	-	328182.0
260.0	-	300.0	122003.0
-	-	2493.0	108670.0
-	-	608.0	582716.0
-	-	2040.0	68052.0
-	4514.0	200.0	123790.0
-	-	1477.0	223263.0
-	-	-	289885.0
-	120.0	345.0	150062.0
-	106.0	1220.0	288318.0
-	1005.0	-	185176.0
-	-	202.0	160492.0
-	-	8040.0	99723.0
-	-	690.0	166418.0
-	-	16050.0	283870.0
-	-	100979.0	268633.0
-	-	10.0	167501.0
-	-	4220.0	204167.0
198335.0	-	1675.0	63969.0
73000.0	-	15445.0	300193.0
-	-	-	71740.0
-	61.0	5498.0	255293.0
-	-	11061.0	473127.0
-	-	15985.0	229076.0
-	-	53380.0	448941.0
-	-	8287.0	180788.0
-	-	10023.0	213631.0
-	-	44970.0	626694.0
-	-	3448.0	232460.0
-	-	-	44314.0
-	-	4572.0	254796.0
-	-	510.0	323201.0
-	-	1623.0	128056.0
-	-	1530.0	242804.0
400237.0	-	3146.0	180239.0
-	-	554.0	197336.0
-	-	165600.0	231184.0

ПОГОЛОВЬЕ
СЕЛЬСКОХОЗЯЙСТВЕННЫХ ЖИВОТНЫХ

	Хозяйства всех категорий - всего		
		сельскохозяйственные организации - всего	сельскохозяйственные организации, не относящиеся к субъектам малого предпринимательства
в том числе по городским округам	442739.0	183598.0	-
Ростов-на-Дону	1873.0	-	-
Азов	3236.0	-	-
Батайск	6114.0	3.0	-
Волгодонск	18682.0	-	-
Гуково	9186.0	-	-
Донецк	114616.0	-	-
Зверево	12672.0	4200.0	-
Каменск	3508.0	295.0	-
Новочеркасск	179894.0	178900.0	-
Новошахтинск	20013.0	-	-
Таганрог	6484.0	-	-
Шахты	66461.0	200.0	-



ПОГОЛОВЬ
СЕЛЬСКОХОЗЯЙСТВЕННЫХ ЖИВОТНЫХ

в том числе			
в том числе		крестьянские (фермерские) хозяйства и индивидуальные предприниматели - всего	хозяйства населения
малые предприятия - всего	подсобные сельскохозяйственные предприятия несельскохозяйственных организаций		
179103.0	4495.0	92925.0	166216.0
-	-	-	1873.0
-	-	-	3236.0
3.0	-	-	6111.0
-	-	1105.0	17577.0
-	-	280.0	8906.0
-	-	90750.0	23866.0
-	4200.0	-	8472.0
-	295.0	-	3213.0
178900.0	-	300.0	694.0
-	-	160.0	19853.0
-	-	-	6484.0
200.0	-	330.0	65931.0

ПОГОЛОВЬЕ
СЕЛЬСКОХОЗЯЙСТВЕННЫХ ЖИВОТНЫХ

107. ПОГОЛОВЬЕ КУР В ХОЗЯЙСТВАХ ВСЕХ КАТЕГОРИЙ

(на 1 июля 2016 года; голов)

	Хозяйства всех категорий - всего	В том числе		
		сельско-хозяйственные организации - всего	крестьянские (фермерские) хозяйства и индивидуальные предприниматели - всего	хозяйства населения
Всего по области	14090074.0	8069747.0	373058.0	5647269.0
в том числе по муниципальным районам	13874395.0	8069547.0	280408.0	5524440.0
Азовский	623518.0	494261.0
Аксайский	999167.0	...	646.0	72769.0
Багаевский	77793.0	-	...	69793.0
Белокалитвинский	756920.0	...	-	130571.0
Бокровский	78173.0	77820.0
Верхнедонской	133730.0	-	1675.0	132055.0
Веселовский	179098.0	-	-	179098.0
Волгодонской	336571.0	79504.0
Дубовский	59690.0	-	1808.0	57882.0
Егорлыкский	325042.0	-	521.0	324521.0
Заветинский	35408.0	-	1623.0	33785.0
Зерноградский	657845.0	66436.0
Зимовниковский	113302.0	-	930.0	112372.0
Кагальницкий	1695634.0	...	-	151458.0
Каменский	314623.0	...	335.0	77548.0
Кашарский	143659.0	142946.0
Константиновский	107256.0	...	-	106969.0
Красносулинский	320131.0	92324.0
Куйбышевский	59668.0	-	7910.0	51758.0
Мартыновский	104837.0	-	...	104337.0
Матвеево-Курганский	232300.0	...	14040.0	154287.0
Миллеровский	870290.0	...	53579.0	133880.0
Милютинский	78620.0	-	...	78610.0
Морозовский	123103.0	-	220.0	122883.0
Мясниковский	262635.0	...	1205.0	49609.0
Неклиновский	1424514.0	...	12075.0	176602.0
Обливский	42149.0	-	-	42149.0
Октябрьский	522293.0	...	4368.0	148429.0
Орловский	218265.0	-	6005.0	212260.0
Песчанокопский	126629.0	-	14768.0	111861.0
Пролетарский	212958.0	-	3640.0	209318.0
Ремонтненский	84885.0	-	2175.0	82710.0
Родионово-Несветайский	126992.0	-	...	126969.0
Сальский	340364.0	-	29620.0	310744.0
Семикаракорский	693293.0	...	1540.0	124440.0
Советский	21547.0	-	-	21547.0
Тарасовский	152310.0	-	2323.0	149987.0
Тацинский	178778.0	-	...	178478.0
Усть-Донецкий	77035.0	-	1573.0	75462.0
Целинский	123481.0	-	...	123381.0
Цимлянский	514275.0	...	2131.0	112367.0
Чертковский	104142.0	-	524.0	103618.0
Шолоховский	221472.0	-	104830.0	116642.0



ПОГОЛОВЬ
СЕЛЬСКОХОЗЯЙСТВЕННЫХ ЖИВОТНЫХ

	Хозяйства всех категорий - всего	в том числе		
		сельско-хозяйственные организации - всего	крестьянские (фермерские) хозяйства и индивидуальные предприниматели - всего	хозяйства населения
в том числе по городским округам	215679.0	...	92650.0	122829.0
Ростов-на-Дону	1434.0	-	-	1434.0
Азов	2592.0	-	-	2592.0
Батайск	4572.0	-	-	4572.0
Волгодонск	15430.0	-	...	14325.0
Гуково	7061.0	-	...	6781.0
Донецк	107215.0	-	90700.0	16515.0
Зверево	6832.0	-	-	6832.0
Каменск	2644.0	-	-	2644.0
Новочеркасск	440.0	-	...	240.0
Новошахтинск	14391.0	-	...	14326.0
Таганрог	4733.0	-	-	4733.0
Шахты	48335.0	47835.0

ПОГОЛОВЬЕ
СЕЛЬСКОХОЗЯЙСТВЕННЫХ ЖИВОТНЫХ

108. ПОГОЛОВЬЕ ЛОШАДЕЙ В

(на 1 июля 2016 года;

	Хозяйства всех категорий - всего	сельскохозяйственные организации - всего	сельскохозяйственные организации, не относящиеся к субъектам малого предпринимательства
Всего по области	7316.0	2889.0	2235.0
в том числе по муниципальным районам	7240.0	2885.0	2235.0
Азовский	107.0
Аксайский	95.0	45.0	-
Багаевский	11.0	-	-
Белокалитвинский	165.0	...	-
Бокровский	93.0	-	-
Верхнедонской	50.0	...	-
Веселовский	127.0	97.0	86.0
Волгодонской	60.0	16.0	...
Дубовский	387.0	13.0	-
Егорлыкский	37.0	...	-
Заветинский	178.0	65.0	...
Зерноградский	359.0
Зимовниковский	311.0	98.0	90.0
Кагальницкий	28.0	9.0	...
Каменский	82.0	...	-
Кашарский	196.0	11.0	...
Константиновский	40.0	...	-
Красносулинский	51.0	-	-
Куйбышевский	...	-	-
Мартыновский	100.0	-	-
Матвеево-Курганский	29.0	-	-
Миллеровский	173.0	75.0	31.0
Милютинский	46.0	-	-
Морозовский	50.0	-	-
Мясниковский	132.0	99.0	98.0
Неклиновский	107.0	71.0	71.0
Обливский	286.0	110.0	...
Октябрьский	164.0	100.0	...
Орловский	968.0	387.0	355.0
Песчанокопский	56.0	-	-
Пролетарский	319.0	133.0	20.0
Ремонтненский	491.0	133.0	77.0
Родионово-Несветайский	44.0	...	-
Сальский	664.0	565.0	554.0
Семикаракорский	66.0	-	-
Советский	23.0	-	-
Тарасовский	99.0
Тацинский	45.0	...	-
Усть-Донецкий	41.0	...	-
Целинский	478.0	406.0	406.0
Цимлянский	210.0	29.0	...
Чертковский	116.0	36.0	36.0
Шолоховский	153.0



ПОГОЛОВЬ
СЕЛЬСКОХОЗЯЙСТВЕННЫХ ЖИВОТНЫХ

ХОЗЯЙСТВАХ ВСЕХ КАТЕГОРИЙ

голов)

в том числе			
в том числе		крестьянские (фермерские) хозяйства и индивидуальные предприниматели - всего	хозяйства населения
малые предприятия - всего	подсобные сельскохозяйственные предприятия несельскохозяйственных организаций		
574.0	80.0	1092.0	3335.0
574.0	76.0	1092.0	3263.0
-	-	28.0	77.0
35.0	...	19.0	31.0
-	-	-	11.0
...	-	...	146.0
-	-	...	87.0
...	-	-	46.0
-	...	-	30.0
...	-	...	38.0
13.0	-	122.0	252.0
-	35.0
38.0	-	104.0	9.0
-	-	-	33.0
...	-	43.0	170.0
...	-	-	19.0
...	-	46.0	35.0
...	...	-	185.0
...	-	-	39.0
-	-	...	46.0
-	-	-	...
-	-	...	95.0
-	-	...	28.0
44.0	-	15.0	83.0
-	-	8.0	38.0
-	-	7.0	43.0
...	-	15.0	18.0
-	-	4.0	32.0
...	...	6.0	170.0
...	61.0
32.0	-	259.0	322.0
-	-	-	56.0
...	-	14.0	172.0
21.0	...	278.0	80.0
...	...	-	30.0
...	96.0
-	-	7.0	59.0
-	-	...	22.0
-	-	...	90.0
...	-	17.0	26.0
...	-	22.0	18.0
-	-	...	67.0
...	-	6.0	175.0
-	-	...	77.0
-	-	23.0	113.0

ПОГОЛОВЬ
СЕЛЬСКОХОЗЯЙСТВЕННЫХ ЖИВОТНЫХ

	Хозяйства всех категорий - всего	сельскохозяйственные организации - всего	
		сельскохозяйственные организации, не относящиеся к субъектам малого предпринимательства	
в том числе по городским округам	76.0	...	-
Ростов-на-Дону	...	-	-
Азов	-	-	-
Батайск	...	-	-
Волгодонск	...	-	-
Гуково	...	-	-
Донецк	...	-	-
Зверево	-
Каменск	...	-	-
Новочеркасск	-	-	-
Новошахтинск	...	-	-
Таганрог	-	-	-
Шахты	...	-	-

ПОГОЛОВЬ
СЕЛЬСКОХОЗЯЙСТВЕННЫХ ЖИВОТНЫХ

в том числе			
в том числе		крестьянские (фермерские) хозяйства и индивидуальные предприниматели - всего	хозяйства населения
малые предприятия - всего	подсобные сельскохозяйственные предприятия несельскохозяйственных организаций		
-	...	-	72.0
-	-	-	...
-	-	-	-
-	-	-	...
-	-	-	...
-	-	-	...
-	-	-	...
-	...	-	-
-	-	-	...
-	-	-	-
-	-	-	...
-	-	-	-
-	-	-	...

ПОГОЛОВЬЕ
СЕЛЬСКОХОЗЯЙСТВЕННЫХ ЖИВОТНЫХ

109. ЧИСЛО СЕМЕЙ ПЧЕЛ МЕДОНОСНЫХ В ХОЗЯЙСТВАХ ВСЕХ КАТЕГОРИЙ

(на 1 июля 2016 года; штук)

	Хозяйства всех категорий - всего	в том числе		
		сельско-хозяйственные организации - всего	крестьянские (фермерские) хозяйства и индивидуальные предприниматели - всего	хозяйства населения
Всего по области	101753.0	286.0	1505.0	99962.0
в том числе по муниципальным районам	100319.0	286.0	1329.0	98704.0
Азовский	1298.0	1198.0
Аксайский	640.0	...	-	595.0
Багаевский	288.0	-	-	288.0
Белокалитвинский	2264.0	-	...	2262.0
Боковский	1744.0	-	-	1744.0
Верхнедонской	2266.0	-	-	2266.0
Веселовский	896.0	-	-	896.0
Волгодонской	643.0	-	-	643.0
Дубовский	301.0	-	-	301.0
Егорлыкский	3446.0	-	-	3446.0
Заветинский	62.0	-	-	62.0
Зерноградский	2718.0	...	-	2650.0
Зимовниковский	251.0	-	-	251.0
Кагальницкий	1360.0	-	-	1360.0
Каменский	716.0	-	31.0	685.0
Кашарский	8018.0	-	100.0	7918.0
Константиновский	1086.0	-	-	1086.0
Красносулинский	1675.0	-	...	1658.0
Куйбышевский	2354.0	-	-	2354.0
Мартыновский	1555.0	-	-	1555.0
Матвеево-Курганский	3114.0	-	15.0	3099.0
Миллеровский	4542.0	-	44.0	4498.0
Милютинский	3121.0	-	...	2981.0
Морозовский	2136.0	-	...	2086.0
Мясниковский	1165.0	1135.0
Неклиновский	3224.0	78.0	...	3126.0
Обливский	1162.0	-	-	1162.0
Октябрьский	592.0	...	-	577.0
Орловский	718.0	-	...	698.0
Песчанокопский	1781.0	-	-	1781.0
Пролетарский	729.0	-	68.0	661.0
Ремонтненский	74.0	-	-	74.0
Родионово-Несветайский	3083.0	-	...	2733.0
Сальский	19821.0	-	-	19821.0
Семикаракорский	1467.0	-	-	1467.0
Советский	226.0	-	-	226.0
Тарасовский	4478.0	-	...	4428.0
Тацинский	2667.0	-	-	2667.0
Усть-Донецкий	587.0	-	42.0	545.0
Целинский	2644.0	-	170.0	2474.0
Цимлянский	887.0	-	-	887.0
Чертковский	4843.0	-	...	4813.0
Шолоховский	3677.0	-	130.0	3547.0



ПОГОЛОВЬ
СЕЛЬСКОХОЗЯЙСТВЕННЫХ ЖИВОТНЫХ

	Хозяйства всех категорий - всего	в том числе		
		сельско-хозяйственные организации - всего	крестьянские (фермерские) хозяйства и индивидуальные предприниматели - всего	хозяйства населения
в том числе по городским округам	1434.0	-	176.0	1258.0
Ростов-на-Дону	...	-	-	...
Азов	10.0	-	-	10.0
Батайск	...	-	-	...
Волгодонск	243.0	-	-	243.0
Гуково	189.0	-	...	154.0
Донецк	188.0	-	...	128.0
Зверево	...	-	-	...
Каменск	-	-	-	-
Новочеркасск	-	-	-	-
Новошахтинск	221.0	-	...	161.0
Таганрог	...	-	-	...
Шахты	420.0	-	...	399.0

ПОГОЛОВЬЕ
СЕЛЬСКОХОЗЯЙСТВЕННЫХ ЖИВОТНЫХ

110. СТРУКТУРА ПОГОЛОВЬЯ КРУПНОГО

(на 1 июля 2016 года; в процентах от поголовья крупного)

	Сельскохозяйственные организации - всего	в том числе	
		сельскохозяйственные организации, не относящиеся к субъектам малого предпринимательства	малые предприятия - всего
Всего по области	17.4	11.3	5.8
в том числе по муниципальным районам	17.5	11.4	5.9
Азовский
Аксайский	63.3	-	60.2
Багаевский	...	-	...
Белокалитвинский	19.9	-	19.9
Боковский	...	-	...
Верхнедонской	13.9	-	13.9
Веселовский	26.3	...	-
Волгодонской	26.9	...	19.2
Дубовский	4.8	-	4.8
Егорлыкский	...	-	...
Заветинский	7.7	...	4.7
Зерноградский	27.2	26.6	-
Зимовниковский	24.3	18.9	5.4
Кагальницкий	50.2	40.1	10.1
Каменский	4.8	-	4.8
Кашарский	10.8
Константиновский
Красносулинский	-	-	-
Куйбышевский	-	-	-
Мартыновский	...	-	...
Матвеево-Курганский	51.3	31.2	20.1
Миллеровский	31.1	22.8	8.3
Милютинский	...	-	-
Морозовский	-
Мясниковский	75.9	71.7	...
Неклиновский	44.8	41.7	...
Обливский	9.5
Октябрьский	21.8	...	16.6
Орловский	20.7	14.9	5.8
Песчанокопский	...	-	...
Пролетарский	11.5	7.5	4.1
Ремонтненский	13.0	10.1	...
Родионово-Несветайский	35.8
Сальский	11.9	10.4	...
Семикаракорский	...	-	...
Советский	-	-	-
Тарасовский	-
Тацинский	...	-	...
Усть-Донецкий	-	-	-
Целинский	22.6	22.5	...
Цимлянский	39.4
Чертковский	41.8	41.5	...
Шолоховский	-

ПОГОЛОВЬЕ
СЕЛЬСКОХОЗЯЙСТВЕННЫХ ЖИВОТНЫХ

РОГАТОГО СКОТА ПО КАТЕГОРИЯМ ХОЗЯЙСТВ

рогатого скота в хозяйствах всех категорий)

подсобные сельскохозяйственные предприятия несельскохозяйственных организаций	Крестьянские (фермерские) хозяйства и индивидуальные предприниматели - всего	Хозяйства населения
0.3	14.6	68.0
0.3	14.6	67.9
-	4.5	89.9
3.1	7.4	29.4
-	27.0	68.1
-	8.4	71.7
-	13.7	84.8
-	8.1	78.0
...	-	73.7
...	7.8	65.3
-	23.7	71.5
...	8.3	80.7
-	55.2	37.1
...	2.4	70.3
-	3.9	71.8
-	-	49.8
-	12.8	82.4
...	6.1	83.1
-	1.8	87.9
-	1.4	98.6
-	1.9	98.1
-	8.0	88.3
-	6.1	42.6
-	15.7	53.3
...	4.3	94.5
-	4.8	93.5
-	1.1	23.0
-	5.2	49.9
...	4.4	86.1
...	6.4	71.8
-	16.1	63.2
-	20.9	62.4
-	11.3	77.2
-	43.4	43.6
...	5.2	59.1
...	3.7	84.3
-	12.6	85.1
-	1.2	98.8
-	8.6	87.2
-	8.9	87.4
-	9.3	90.7
-	3.2	74.2
-	2.5	58.1
-	6.2	52.0
-	9.9	60.4

ПОГОЛОВЬ
СЕЛЬСКОХОЗЯЙСТВЕННЫХ ЖИВОТНЫХ

	Сельскохозяйственные организации - всего	в том числе	
		сельскохозяйственные организации, не относящиеся к субъектам малого предпринимательства	малые предприятия - всего
в том числе по городским округам	...	-	-
Ростов-на-Дону	-	-	-
Азов	-	-	-
Батайск	-	-	-
Волгодонск	-	-	-
Гуково	-	-	-
Донецк	-	-	-
Зверево	...	-	-
Каменск	-	-	-
Новочеркасск	-	-	-
Новошахтинск	-	-	-
Таганрог	-	-	-
Шахты	-	-	-



ПОГОЛОВЬ
СЕЛЬСКОХОЗЯЙСТВЕННЫХ ЖИВОТНЫХ

подсобные сельскохозяйственные предприятия несельскохозяйственных организаций	Крестьянские (фермерские) хозяйства и индивидуальные предприниматели - всего	Хозяйства населения
...	13.5	85.5
-	-	100.0
-	...	85.5
-	-	100.0
-	...	62.5
-	-	100.0
-	38.2	61.8
...	-	50.0
-	-	100.0
-	...	98.1
-	...	95.5
-	-	100.0
-	-	100.0

ПОГОЛОВЬЕ
СЕЛЬСКОХОЗЯЙСТВЕННЫХ ЖИВОТНЫХ

111. СТРУКТУРА ПОГОЛОВЬЯ КОРОВ ПО КАТЕГОРИЯМ ХОЗЯЙСТВ

(на 1 июля 2016 года; в процентах от поголовья коров в хозяйствах всех категорий)

	Сельскохозяйственные организации - всего	Крестьянские (фермерские) хозяйства и индивидуальные предприниматели - всего	Хозяйства населения
Всего по области	14.3	14.2	71.5
в том числе по муниципальным районам	14.3	14.3	71.4
Азовский	...	5.3	89.8
Аксайский	51.2	3.5	45.4
Багаевский	...	17.9	75.5
Белокалитвинский	16.8	6.9	76.3
Боковский	...	14.1	84.8
Верхнедонской	...	8.2	85.9
Веселовский	19.8	-	80.2
Волгодонской	18.8	11.1	70.1
Дубовский	3.6	24.3	72.1
Егорлыкский	...	9.3	80.2
Заветинский	6.2	46.8	46.9
Зерноградский	32.7	...	65.4
Зимовниковский	21.3	3.6	75.1
Кагальницкий	39.3	-	60.7
Каменский	3.4	10.9	85.6
Кашарский	7.7	8.1	84.1
Константиновский	...	2.2	90.1
Красносулинский	-	1.2	98.8
Куйбышевский	-	1.3	98.7
Мартыновский	...	7.3	91.7
Матвеево-Курганский	52.1	5.7	42.1
Миллеровский	33.0	11.2	55.9
Милютинский	...	3.7	93.9
Морозовский	...	4.2	94.2
Мясниковский	73.8	1.3	24.9
Неклиновский	36.3	4.9	58.8
Обливский	7.0	6.5	86.5
Октябрьский	14.5	6.4	79.1
Орловский	16.3	14.7	69.0
Песчанокопский	...	7.9	75.7
Пролетарский	8.1	-	91.9
Ремонтненский	9.9	42.3	47.8
Родионово-Несветайский	34.7	...	62.4
Сальский	8.4	4.6	87.0
Семикаракорский	...	10.3	88.3
Советский	-	1.6	98.4
Тарасовский	...	5.4	89.4
Тацинский	...	8.1	88.9
Усть-Донецкий	-	10.4	89.6
Целинский	21.0	3.3	75.7
Цимлянский	41.2	2.1	56.7
Чертковский	46.6	6.2	47.2
Шолоховский	...	8.5	68.4



ПОГОЛОВЬ
СЕЛЬСКОХОЗЯЙСТВЕННЫХ ЖИВОТНЫХ

	Сельскохозяйственные организации - всего	Крестьянские (фермерские) хозяйства и индивидуальные предприниматели - всего	Хозяйства населения
в том числе по городским округам	...	7.3	91.9
Ростов-на-Дону	-	-	100.0
Азов	-	-	100.0
Батайск	-	-	100.0
Волгодонск	-	...	75.6
Гуково	-	-	100.0
Донецк	-	...	69.8
Зверево	...	-	59.4
Каменск	-	-	100.0
Новочеркасск	-	-	100.0
Новошахтинск	-	...	97.6
Таганрог	-	-	100.0
Шахты	-	-	100.0

ПОГОЛОВЬЕ
СЕЛЬСКОХОЗЯЙСТВЕННЫХ ЖИВОТНЫХ

112. СТРУКТУРА ПОГОЛОВЬЯ СВИНЕЙ ПО КАТЕГОРИЯМ ХОЗЯЙСТВ

(на 1 июля 2016 года; в процентах от поголовья свиней в хозяйствах всех категорий)

	Сельскохозяйственные организации - всего	Крестьянские (фермерские) хозяйства и индивидуальные предприниматели - всего	Хозяйства населения
Всего по области	40.7	2.6	56.7
в том числе по муниципальным районам	40.8	2.6	56.6
Азовский	30.2
Аксайский	...	4.6	63.4
Багаевский	-	-	100.0
Белокалитвинский	...	2.6	79.3
Боковский	-	...	99.4
Верхнедонской	...	-	56.4
Веселовский	-	-	100.0
Волгодонской	-	-	100.0
Дубовский	-	0.9	99.1
Егорлыкский	...	1.1	96.8
Заветинский	-	-	100.0
Зерноградский	49.6
Зимовниковский	...	-	99.4
Кагальницкий	...	-	98.2
Каменский	...	-	3.7
Кашарский	82.5
Константиновский	-	-	100.0
Красносулинский	...	2.0	90.6
Куйбышевский	-	...	98.9
Мартыновский	-	...	99.9
Матвеево-Курганский	-	6.3	93.7
Миллеровский	...	4.2	10.8
Милютинский	-	-	100.0
Морозовский	-	2.0	98.0
Мясниковский	-	...	99.2
Неклиновский	...	1.7	80.6
Обливский	-	-	100.0
Октябрьский	98.9
Орловский	-	5.1	94.9
Песчанокопский	...	0.7	29.0
Пролетарский	11.8	2.9	85.2
Ремонтненский	-	...	99.5
Родионово-Несветайский	-	0.8	99.2
Сальский	-	2.4	97.6
Семикаракорский	-	1.9	98.1
Советский	-	-	100.0
Тарасовский	...	2.7	88.5
Тацинский	-	...	60.4
Усть-Донецкий	...	1.9	60.8
Целинский	-	...	99.4
Цимлянский	...	11.0	85.7
Чертковский	-	2.1	97.9
Шолоховский	-	...	99.9



ПОГОЛОВЬ
СЕЛЬСКОХОЗЯЙСТВЕННЫХ ЖИВОТНЫХ

	Сельскохозяйственные организации - всего	Крестьянские (фермерские) хозяйства и индивидуальные предприниматели - всего	Хозяйства населения
в том числе по городским округам	-	3.9	96.1
Ростов-на-Дону	-	-	...
Азов	-	-	100.0
Батайск	-	-	100.0
Волгодонск	-	-	100.0
Гуково	-	...	81.5
Донецк	-	7.9	92.1
Зверево	-	-	100.0
Каменск	-	-	100.0
Новочеркасск	-	...	-
Новошахтинск	-	...	93.0
Таганрог	-	-	...
Шахты	-	-	100.0

ПОГОЛОВЬЕ
СЕЛЬСКОХОЗЯЙСТВЕННЫХ ЖИВОТНЫХ

113. СТРУКТУРА ПОГОЛОВЬЯ ОВЕЦ ПО КАТЕГОРИЯМ ХОЗЯЙСТВ

(на 1 июля 2016 года; в процентах от поголовья овец в хозяйствах всех категорий)

	Сельскохозяйственные организации - всего	Крестьянские (фермерские) хозяйства и индивидуальные предприниматели - всего	Хозяйства населения
Всего по области	8.9	33.0	58.1
в том числе по муниципальным районам	8.9	33.0	58.1
Азовский	95.2
Аксайский	62.7	9.9	27.4
Багаевский	-	24.6	75.4
Белокалитвинский	...	16.6	75.3
Боковский	-	...	99.7
Верхнедонской	72.0
Веселовский	...	-	46.6
Волгодонской	18.4	2.9	78.7
Дубовский	...	28.7	69.8
Егорлыкский	-	19.4	80.6
Заветинский	6.6	58.9	34.5
Зерноградский	87.4
Зимовниковский	17.4	7.2	75.4
Кагальницкий	-	-	100.0
Каменский	...	47.5	49.8
Кашарский	...	10.2	81.9
Константиновский	...	-	75.9
Красносулинский	-	3.0	97.0
Куйбышевский	...	16.9	82.4
Мартыновский	...	46.0	51.3
Матвеево-Курганский	77.9
Миллеровский	-	9.3	90.7
Милютинский	-	2.5	97.5
Морозовский	...	9.4	82.3
Мясниковский	-	18.5	81.5
Неклиновский	52.4
Обливский	20.9	...	78.9
Октябрьский	26.6	27.4	45.9
Орловский	9.2	22.6	68.2
Песчанокопский	...	20.3	61.2
Пролетарский	1.3	10.5	88.2
Ремонтненский	10.9	55.6	33.5
Родионово-Несветайский	...	17.9	61.3
Сальский	24.0	9.8	66.2
Семикаракорский	...	12.5	85.9
Советский	-	...	98.4
Тарасовский	...	8.4	73.0
Тацинский	...	4.7	91.6
Усть-Донецкий	...	8.4	90.0
Целинский	9.2	4.6	86.1
Цимлянский	-	9.1	90.9
Чертковский	-	43.7	56.3
Шолоховский	...	19.2	80.2



ПОГОЛОВЬ
СЕЛЬСКОХОЗЯЙСТВЕННЫХ ЖИВОТНЫХ

	Сельскохозяйственные организации - всего	Крестьянские (фермерские) хозяйства и индивидуальные предприниматели - всего	Хозяйства населения
в том числе по городским округам	...	4.2	95.4
Ростов-на-Дону	-	...	42.9
Азов	-	-	...
Батайск	-	-	...
Волгодонск	-	...	89.7
Гуково	-	-	-
Донецк	-	-	100.0
Зверево	-	-	...
Каменск	...	-	97.5
Новочеркасск	-	-	100.0
Новошахтинск	-	-	100.0
Таганрог	-	-	-
Шахты	-	...	90.9

ПОГОЛОВЬЕ
СЕЛЬСКОХОЗЯЙСТВЕННЫХ ЖИВОТНЫХ

114. СТРУКТУРА ПОГОЛОВЬЯ ПТИЦЫ ВСЕХ ВИДОВ ПО КАТЕГОРИЯМ ХОЗЯЙСТВ

(на 1 июля 2016 года; в процентах от общего поголовья птицы в хозяйствах всех категорий)

	Сельскохозяйственные организации-всего	Крестьянские (фермерские) хозяйства и индивидуальные предприниматели-всего	Хозяйства населения
Всего по области	50.3	2.7	47.0
в том числе по муниципальным районам	50.5	2.3	47.2
Азовский	86.7
Аксайский	...	0.1	10.7
Багаевский	92.4
Белокалитвинский	26.7
Боковский	99.8
Верхнедонской	-	0.7	99.3
Веселовский	-	-	100.0
Волгодонской	32.2
Дубовский	-	2.2	97.8
Егорлыкский	-	0.1	99.9
Заветинский	-	2.9	97.1
Зерноградский	17.3
Зимовниковский	-	0.7	99.3
Кагальницкий	...	-	15.5
Каменский	...	0.1	38.7
Кашарский	...	0.4	99.5
Константиновский	...	-	99.5
Красносулинский	41.3
Куйбышевский	-	7.5	92.5
Мартыновский	-	...	99.6
Матвеево-Курганский	...	4.4	78.0
Миллеровский	...	4.7	12.4
Милютинский	-	...	100.0
Морозовский	-	2.0	98.0
Мясниковский	...	0.5	19.3
Неклиновский	...	1.0	19.2
Обливский	-	-	100.0
Октябрьский	88.0	0.3	11.7
Орловский	-	2.3	97.7
Песчанокопский	-	6.5	93.5
Пролетарский	-	10.6	89.4
Ремонтненский	...	4.4	95.6
Родионово-Несветайский	-	...	95.5
Сальский	-	6.7	93.3
Семикаракорский	...	0.4	28.9
Советский	-	-	100.0
Тарасовский	-	1.8	98.2
Тацинский	-	...	99.8
Усть-Донецкий	...	0.7	54.2
Целинский	-	0.6	99.4
Цимлянский	...	0.5	30.9
Чертковский	-	0.3	99.7
Шолоховский	-	41.7	58.3



ПОГОЛОВЬ
СЕЛЬСКОХОЗЯЙСТВЕННЫХ ЖИВОТНЫХ

	Сельскохозяйственные организации-всего	Крестьянские (фермерские) хозяйства и индивидуальные предприниматели-всего	Хозяйства населения
в том числе по городским округам	41.5	21.0	37.5
Ростов-на-Дону	-	-	100.0
Азов	-	-	100.0
Батайск	...	-	100.0
Волгодонск	-	...	94.1
Гуково	-	...	97.0
Донецк	-	79.2	20.8
Зверево	...	-	66.9
Каменск	...	-	91.6
Новочеркасск	0.4
Новошахтинск	-	0.8	99.2
Таганрог	-	-	100.0
Шахты	99.2

ПОГОЛОВЬЕ
СЕЛЬСКОХОЗЯЙСТВЕННЫХ ЖИВОТНЫХ

115. СТРУКТУРА ПОГОВОЛЬЯ КУР ПО КАТЕГОРИЯМ ХОЗЯЙСТВ

(на 1 июля 2016 года; в процентах от поголовья кур в хозяйствах всех категорий)

	Сельскохозяйственные организации - всего	Крестьянские (фермерские) хозяйства и индивидуальные предприниматели - всего	Хозяйства населения
Всего по области	57.3	2.6	40.1
в том числе по муниципальным районам	58.2	2.0	39.8
Азовский	79.3
Аксайский	...	0.1	7.3
Багаевский	-	...	89.7
Белокалитвинский	...	-	17.3
Боковский	99.5
Верхнедонской	-	1.3	98.7
Веселовский	-	-	100.0
Волгодонской	23.6
Дубовский	-	3.0	97.0
Егорлыкский	-	0.2	99.8
Заветинский	-	4.6	95.4
Зерноградский	10.1
Зимовниковский	-	0.8	99.2
Кагальницкий	...	-	8.9
Каменский	...	0.1	24.6
Кашарский	99.5
Константиновский	...	-	99.7
Красносулинский	28.8
Куйбышевский	-	13.3	86.7
Мартыновский	-	...	99.5
Матвеево-Курганский	...	6.0	66.4
Миллеровский	...	6.2	15.4
Милютинский	-	...	100.0
Морозовский	-	0.2	99.8
Мясниковский	...	0.5	18.9
Неклиновский	...	0.8	12.4
Обливский	-	-	100.0
Октябрьский	...	0.8	28.4
Орловский	-	2.8	97.2
Песчанокопский	-	11.7	88.3
Пролетарский	-	1.7	98.3
Ремонтненский	-	2.6	97.4
Родионово-Несветайский	-	...	100.0
Сальский	-	8.7	91.3
Семикаракорский	...	0.2	17.9
Советский	-	-	100.0
Тарасовский	-	1.5	98.5
Тацинский	-	...	99.8
Усть-Донецкий	-	2.0	98.0
Целинский	-	...	99.9
Цимлянский	...	0.4	21.8
Чертковский	-	0.5	99.5
Шолоховский	-	47.3	52.7



ПОГОЛОВЬ
СЕЛЬСКОХОЗЯЙСТВЕННЫХ ЖИВОТНЫХ

	Сельскохозяйственные организации - всего	Крестьянские (фермерские) хозяйства и индивидуальные предприниматели - всего	Хозяйства населения
в том числе по городским округам	...	43.0	56.9
Ростов-на-Дону	-	-	100.0
Азов	-	-	100.0
Батайск	-	-	100.0
Волгодонск	-	...	92.8
Гуково	-	...	96.0
Донецк	-	84.6	15.4
Зверево	-	-	100.0
Каменск	-	-	100.0
Новочеркасск	-	...	54.5
Новошахтинск	-	...	99.5
Таганрог	-	-	100.0
Шахты	99.0

ПОГОЛОВЬЕ
СЕЛЬСКОХОЗЯЙСТВЕННЫХ ЖИВОТНЫХ

116. СТРУКТУРА ПОГОЛОВЬЯ ЛОШАДЕЙ

(на 1 июля 2016 года; в процентах от поголовья)

	Сельскохозяйственные организации - всего	в том числе	
		сельскохозяйственные организации, не относящиеся к субъектам малого предпринимательства	малые предприятия - всего
Всего по области	39.5	30.5	7.8
в том числе по муниципальным районам	...	30.9	7.9
Азовский	-
Аксайский	47.4	-	36.8
Багаевский	-	-	-
Белокалитвинский	...	-	...
Боковский	-	-	-
Верхнедонской	...	-	...
Веселовский	76.4	67.7	-
Волгодонской	26.7
Дубовский	3.4	-	3.4
Егорлыкский	...	-	-
Заветинский	36.5	...	21.3
Зерноградский	-
Зимовниковский	31.5	28.9	...
Кагальницкий	32.1
Каменский	...	-	...
Кашарский	5.6
Константиновский	...	-	...
Красносулинский	-	-	-
Куйбышевский	-	-	-
Мартыновский	-	-	-
Матвеево-Курганский	-	-	-
Миллеровский	43.4	17.9	25.4
Милютинский	-	-	-
Морозовский	-	-	-
Мясниковский	75.0	74.2	...
Неклиновский	66.4	66.4	-
Обливский	38.5
Октябрьский	61.0
Орловский	40.0	36.7	3.3
Песчанокопский	-	-	-
Пролетарский	41.7	6.3	...
Ремонтненский	27.1	15.7	4.3
Родионово-Несветайский	...	-	...
Сальский	85.1	83.4	...
Семикаракорский	-	-	-
Советский	-	-	-
Тарасовский	-
Тацинский	...	-	...
Усть-Донецкий	...	-	...
Целинский	84.9	84.9	-
Цимлянский	13.8
Чертковский	31.0	31.0	-
Шолоховский	-



ПОГОЛОВЬ
СЕЛЬСКОХОЗЯЙСТВЕННЫХ ЖИВОТНЫХ

ПО КАТЕГОРИЯМ ХОЗЯЙСТВ

лошадей в хозяйствах всех категорий)

подсобные сельскохозяйственные предприятия несельскохозяйственных организаций	Крестьянские (фермерские) хозяйства и индивидуальные предприниматели - всего	Хозяйства населения
1.1	14.9	45.6
...	15.1	45.1
-	26.2	72.0
...	20.0	32.6
-	-	100.0
-	...	88.5
-	...	93.5
-	-	92.0
...	-	23.6
-	...	63.3
-	31.5	65.1
...	...	94.6
-	58.4	...
-	-	9.2
-	13.8	54.7
-	-	67.9
-	56.1	42.7
...	-	94.4
-	-	97.5
-	...	90.2
-	-	...
-	...	95.0
-	...	96.6
-	8.7	48.0
-	17.4	82.6
-	14.0	86.0
-	11.4	13.6
-	3.7	29.9
...	2.1	59.4
...	...	37.2
-	26.8	33.3
-	-	100.0
-	4.4	53.9
...	56.6	16.3
...	-	68.2
...	...	14.5
-	10.6	89.4
-	...	95.7
-	...	90.9
-	37.8	57.8
-	53.7	43.9
-	...	14.0
-	2.9	83.3
-	...	66.4
-	15.0	73.9

ПОГОЛОВЬ
СЕЛЬСКОХОЗЯЙСТВЕННЫХ ЖИВОТНЫХ

	Сельскохозяйственные организации - всего	в том числе	
		сельскохозяйственные организации, не относящиеся к субъектам малого предпринимательства	малые предприятия - всего
в том числе по городским округам	...	-	-
Ростов-на-Дону	-	-	-
Азов	-	-	-
Батайск	-	-	-
Волгодонск	-	-	-
Гуково	-	-	-
Донецк	-	-	-
Зверево	...	-	-
Каменск	-	-	-
Новочеркасск	-	-	-
Новошахтинск	-	-	-
Таганрог	-	-	-
Шахты	-	-	-

ПОГОЛОВЬ
СЕЛЬСКОХОЗЯЙСТВЕННЫХ ЖИВОТНЫХ

подсобные сельскохозяйственные предприятия несельскохозяйственных организаций	Крестьянские (фермерские) хозяйства и индивидуальные предприниматели - всего	Хозяйства населения
...	-	94.7
-	-	...
-	-	-
-	-	...
-	-	...
-	-	...
-	-	...
...	-	-
-	-	...
-	-	-
-	-	...
-	-	-
-	-	...

ПОГОЛОВЬЕ
СЕЛЬСКОХОЗЯЙСТВЕННЫХ ЖИВОТНЫХ

117. СТРУКТУРА ЧИСЛА СЕМЕЙ ПЧЕЛ МЕДОНОСНЫХ ПО КАТЕГОРИЯМ ХОЗЯЙСТВ

(на 1 июля 2016 года; в процентах от общего числа семей пчел медоносных в хозяйствах всех категорий)

	Сельскохозяйственные организации - всего	Крестьянские (фермерские) хозяйства и индивидуальные предприниматели - всего	Хозяйства населения
Всего по области	0.3	1.5	98.2
в том числе по муниципальным районам	0.3	1.3	98.4
Азовский	92.3
Аксайский	...	-	93.0
Багаевский	-	-	100.0
Белокалитвинский	-	...	99.9
Боковский	-	-	100.0
Верхнедонской	-	-	100.0
Веселовский	-	-	100.0
Волгодонской	-	-	100.0
Дубовский	-	-	100.0
Егорлыкский	-	-	100.0
Заветинский	-	-	100.0
Зерноградский	...	-	97.5
Зимовниковский	-	-	100.0
Кагальницкий	-	-	100.0
Каменский	-	4.3	95.7
Кашарский	-	1.2	98.8
Константиновский	-	-	100.0
Красносулинский	-	...	99.0
Куйбышевский	-	-	100.0
Мартыновский	-	-	100.0
Матвеево-Курганский	-	0.5	99.5
Миллеровский	-	1.0	99.0
Милютинский	-	...	95.5
Морозовский	-	...	97.7
Мясниковский	97.4
Неклиновский	2.4	...	97.0
Обливский	-	-	100.0
Октябрьский	...	-	97.5
Орловский	-	...	97.2
Песчанокопский	-	-	100.0
Пролетарский	-	9.3	90.7
Ремонтненский	-	-	100.0
Родионово-Несветайский	-	...	88.6
Сальский	-	-	100.0
Семикаракорский	-	-	100.0
Советский	-	-	100.0
Тарасовский	-	...	98.9
Тацинский	-	-	100.0
Усть-Донецкий	-	7.2	92.8
Целинский	-	6.4	93.6
Цимлянский	-	-	100.0
Чертковский	-	...	99.4
Шолоховский	-	3.5	96.5



ПОГОЛОВЬ
СЕЛЬСКОХОЗЯЙСТВЕННЫХ ЖИВОТНЫХ

	Сельскохозяйственные организации - всего	Крестьянские (фермерские) хозяйства и индивидуальные предприниматели - всего	Хозяйства населения
в том числе по городским округам	-	12.3	87.7
Ростов-на-Дону	-	-	...
Азов	-	-	100.0
Батайск	-	-	...
Волгодонск	-	-	100.0
Гуково	-	...	81.5
Донецк	-	...	68.1
Зверево	-	-	...
Каменск	-	-	-
Новочеркасск	-	-	-
Новошахтинск	-	...	72.9
Таганрог	-	-	...
Шахты	-	...	95.0



**ПРОИЗВОДСТВЕННАЯ
ИНФРАСТРУКТУРА,
ТЕХНИЧЕСКИЕ СРЕДСТВА
И ТЕХНОЛОГИИ**

118. НАЛИЧИЕ ТРАКТОРОВ В

(на 1 июля 2016 года;

	Сельскохозяйствен			
	Тракторы - всего	в том числе с мощностью двигателя		
		до 37,0 кВт (до 50,3 л.с.)	37,0- 75,0 кВт (50,3-102,0 л.с.)	75,1 -150,0 кВт (102,1 -204 л.с.)
Всего по области	15693	754	7921	4706
в том числе по муниципальным районам	15261	740	7691	4587
Азовский	672	63	369	164
Аксайский	313	31	181	70
Багаевский	167	23	105	29
Белокалитвинский	319	12	104	133
Боковский	348	14	187	113
Верхнедонской	468	29	269	111
Веселовский	424	11	200	148
Волгодонской	213	20	142	27
Дубовский	187	3	88	44
Егорлыкский	183	17	76	56
Заветинский	138	-	88	30
Зерноградский	761	74	386	174
Зимовниковский	705	12	322	200
Кагальницкий	665	39	356	199
Каменский	325	15	193	75
Кашарский	298	19	182	45
Константиновский	238	7	121	80
Красносулинский	275	-	113	125
Куйбышевский	157	-	88	51
Мартыновский	321	8	180	92
Матвеево-Курганский	467	7	183	211
Миллеровский	393	9	134	180
Милютинский	187	-	111	49
Морозовский	206	5	87	69
Мясниковский	354	13	200	126
Неклиновский	623	108	213	205
Обливский	241	...	81	117
Октябрьский	284	14	159	76
Орловский	311	12	156	100
Песчанокопский	346	8	206	71
Пролетарский	496	10	271	135
Ремонтненский	309	8	137	133
Родионово-Несветайский	246	16	120	67
Сальский	903	37	491	260
Семикаракорский	363	17	193	112
Советский	43	-	...	27
Тарасовский	324	14	120	141
Тацинский	152	...	82	49
Усть-Донецкий	194	11	116	44
Целинский	485	16	273	91
Цимлянский	391	12	200	136
Чертковский	440	14	248	128
Шолоховский	326	8	156	94



СЕЛЬСКОХОЗЯЙСТВЕННЫХ ОРГАНИЗАЦИЯХ

штук)

енные организации - всего

свыше 150,0 кВт (свыше 204,0 л.с.)	из всех тракторов в возрасте		
	до 4 лет	4-8 лет	9 лет и более
2312	1490	2816	11387
2243	1441	2688	11132
76	41	136	495
31	22	38	253
10	20	43	104
70	30	109	180
34	27	40	281
59	30	50	388
65	78	97	249
24	23	28	162
52	12	25	150
34	21	45	117
20	9	20	109
127	107	159	495
171	82	124	499
71	49	101	515
42	36	45	244
52	24	65	209
30	22	62	154
37	28	62	185
18	24	64	69
41	39	73	209
66	37	75	355
70	23	97	273
27	14	105	68
45	12	33	161
15	37	83	234
97	80	63	480
41	20	60	161
35	29	65	190
43	16	38	257
61	26	33	287
80	77	82	337
31	...	22	283
43	20	26	200
115	67	108	728
41	42	74	247
...	34
49	40	37	247
19	10	23	119
23	7	28	159
105	35	72	378
43	44	74	273
50	44	51	345
68	28	49	249

ПРОИЗВОДСТВЕННАЯ ИНФРАСТРУКТУРА,
ТЕХНИЧЕСКИЕ СРЕДСТВА И ТЕХНОЛОГИИ

	Сельскохозяйствен			
	Тракторы - всего	в том числе с мощностью двигателя		
		до 37,0 кВт (до 50,3 л.с.)	37,0- 75,0 кВт (50,3-102,0 л.с.)	75,1 -150,0 кВт (102,1 -204 л.с.)
в том числе по городским округам	432	14	230	119
Ростов-на-Дону
Азов	47	...	27	13
Батайск	...	-
Волгодонск	8	-	4	...
Гуково	-	-	-	-
Донецк	...	-
Зверево
Каменск	-	-	-	-
Новочеркасск	25
Новошахтинск	...	-
Таганрог	...	-	...	-
Шахты	-	-	-	-



ПРОИЗВОДСТВЕННАЯ ИНФРАСТРУКТУРА,
ТЕХНИЧЕСКИЕ СРЕДСТВА И ТЕХНОЛОГИИ

енные организации - всего			
свыше 150,0 кВт (свыше 204,0 л.с.)	из всех тракторов в возрасте		
	до 4 лет	4-8 лет	9 лет и более
69	49	128	255
...
...	...	14	31
-
...	-	...	7
-	-	-	-
-	-
...
-	-	-	-
-	-	-	25
...	-
-	-	-	...
-	-	-	-

ПРОИЗВОДСТВЕННАЯ ИНФРАСТРУКТУРА,
ТЕХНИЧЕСКИЕ СРЕДСТВА И ТЕХНОЛОГИИ

	сельскохозяйственные организации, не относящиеся			
	Тракторы - всего	в том числе с мощностью двигателя		
		до 37,0 кВт (до 50,3 л.с.)	37,0- 75,0 кВт (50,3-102,0 л.с.)	75,1 -150,0 кВт (102,1 -204 л.с.)
Всего по области	7368	360	3748	2088
в том числе по муниципальным районам	7082	354	3599	2009
Азовский	326	27	220	44
Аксайский
Багаевский	...	-
Белокалитвинский	130	...	32	47
Боковский	...	-
Верхнедонской	...	-
Веселовский	411	11	190	147
Волгодонской
Дубовский	...	-
Егорлыкский	...	-	-	...
Заветинский	...	-
Зерноградский	473	42	264	84
Зимовниковский	380	4	192	83
Кагальницкий	432	31	222	126
Каменский	81	...	50	21
Кашарский	...	-
Константиновский
Красносулинский	...	-
Куйбышевский	-	-	-	-
Мартыновский	116	...	78	20
Матвеево-Курганский	215	...	66	115
Миллеровский	181	-	41	107
Милютинский	...	-
Морозовский	162	...	69	57
Мясниковский	295	10	165	108
Неклиновский	455	102	149	124
Обливский	...	-	-	...
Октябрьский	96	...	48	35
Орловский	80	-	31	34
Песчанокопский	299	8	187	55
Пролетарский	289	8	176	60
Ремонтненский	212	8	107	76
Родионово-Несветайский
Сальский	519	23	245	184
Семикаракорский	82	...	49	21
Советский	-	-	-	-
Тарасовский
Тацинский	...	-
Усть-Донецкий
Целинский	441	16	252	74
Цимлянский	171	7	110	34
Чертковский	241	9	115	86
Шолоховский



ПРОИЗВОДСТВЕННАЯ ИНФРАСТРУКТУРА,
ТЕХНИЧЕСКИЕ СРЕДСТВА И ТЕХНОЛОГИИ

из них			
к субъектам малого предпринимательства			
свыше 150,0 кВт (свыше 204,0 л.с.)	из всех тракторов в возрасте		
	до 4 лет	4-8 лет	9 лет и более
1172	658	1312	5398
1120	614	1241	5227
35	4	36	286
...
...
47	10	78	42
...	-
...
63	77	95	239
...
...	-
...
...
83	62	104	307
101	34	81	265
53	34	52	346
...	3	25	53
...
...
-	-
-	-	-	-
11	16	24	76
29	...	11	195
33	11	64	106
...
35	11	18	133
12	27	73	195
80	62	31	362
-
10	3	26	67
15	...	6	68
49	12	20	267
45	50	34	205
21	194
...
67	28	47	444
11	...	16	55
-	-	-	-
...
...	-
...	-
99	30	65	346
20	17	31	123
31	34	30	177
...

ПРОИЗВОДСТВЕННАЯ ИНФРАСТРУКТУРА,
ТЕХНИЧЕСКИЕ СРЕДСТВА И ТЕХНОЛОГИИ

	сельскохозяйственные организации, не относящиеся			
	Тракторы - всего	в том числе с мощностью двигателя		
		до 37,0 кВт (до 50,3 л.с.)	37,0- 75,0 кВт (50,3-102,0 л.с.)	75,1 -150,0 кВт (102,1 -204 л.с.)
в том числе по городским округам	286	6	149	...
Ростов-на-Дону
Азов	-
Батайск	-	-	-	-
Волгодонск	-	-	-	-
Гуково	-	-	-	-
Донецк	-	-	-	-
Зверево	-	-	-	-
Каменск	-	-	-	-
Новочеркасск	-	...
Новошахтинск	-	-	-	-
Таганрог	...	-	...	-
Шахты	-	-	-	-



ПРОИЗВОДСТВЕННАЯ ИНФРАСТРУКТУРА,
ТЕХНИЧЕСКИЕ СРЕДСТВА И ТЕХНОЛОГИИ

из них			
к субъектам малого предпринимательства			
свыше 150,0 кВт (свыше 204,0 л.с.)	из всех тракторов в возрасте		
	до 4 лет	4-8 лет	9 лет и более
...	171
...
-
-	-	-	-
-	-	-	-
-	-	-	-
-	-	-	-
-	-	-	-
-	-	-	-
-	-	-	...
-	-	-	-
-	-	-	...
-	-	-	-

ПРОИЗВОДСТВЕННАЯ ИНФРАСТРУКТУРА,
ТЕХНИЧЕСКИЕ СРЕДСТВА И ТЕХНОЛОГИИ

	малые предприятия			
	Тракторы - всего	в том числе с мощностью двигателя		
		до 37,0 кВт (до 50,3 л.с.)	37,0- 75,0 кВт (50,3-102,0 л.с.)	75,1 -150,0 кВт (102,1 -204 л.с.)
Всего по области	7515	313	3733	2404
в том числе по муниципальным районам	7418	307	3683	2375
Азовский	321	36	144	101
Аксайский	178	7	107	41
Багаевский	126	23	73	23
Белокалитвинский	179	8	67	82
Боковский	330	14	178	105
Верхнедонской	416	28	255	90
Веселовский	8	-	5	...
Волгодонской	122	10	82	20
Дубовский	88	...	18	29
Егорлыкский	172	17	76	49
Заветинский	101	-	71	14
Зерноградский	159	11	74	48
Зимовниковский	317	8	125	114
Кагальницкий	233	8	134	73
Каменский	227	7	131	53
Кашарский	152	19	79	35
Константиновский	124	...	60	40
Красносулинский	243	-	91	115
Куйбышевский	155	-	86	51
Мартыновский	202	...	99	72
Матвеево-Курганский	245	...	113	93
Миллеровский	199	...	84	72
Милютинский	77	-	41	23
Морозовский	33	12
Мясниковский	58	...	34	18
Неклиновский	143	-	54	72
Обливский	181	...	61	84
Октябрьский	157	8	94	35
Орловский	218	10	118	65
Песчанокопский	47	-	19	16
Пролетарский	176	...	74	66
Ремонтненский	97	-	30	57
Родионово-Несветайский	122	...	46	46
Сальский	362	11	235	70
Семикаракорский	228	9	111	80
Советский	43	-	...	27
Тарасовский	256	10	101	110
Тацинский	123	...	71	34
Усть-Донецкий	153	8	91	32
Целинский	32	-	20	8
Цимлянский	209	...	87	97
Чертковский	172	4	115	36
Шолоховский	234	...	116	66



ПРОИЗВОДСТВЕННАЯ ИНФРАСТРУКТУРА,
ТЕХНИЧЕСКИЕ СРЕДСТВА И ТЕХНОЛОГИИ

свыше 150,0 кВт (свыше 204,0 л.с.)	из всех тракторов в возрасте		
	до 4 лет	4-8 лет	9 лет и более
1065	760	1394	5361
1053	756	1351	5311
40	37	93	191
23	18	30	130
7	14	38	74
22	20	28	131
33	27	32	271
43	22	34	360
...
10	14	20	88
39	12	14	62
30	19	39	114
16	6	9	86
26	28	44	87
70	48	42	227
18	15	49	169
36	32	20	175
19	13	25	114
19	14	27	83
37	24	58	161
18	24	63	68
30	23	46	133
37	26	59	160
35	12	31	156
...	...	12	63
9	...	15	17
...	10	9	39
17	17	28	98
34	11	43	127
20	23	37	97
25	7	30	181
12	14	13	20
34	18	41	117
10	89
16	16	21	85
46	39	59	264
28	21	48	159
...	34
35	38	34	184
16	10	18	95
22	...	20	127
...	5	...	20
21	26	42	141
17	10	19	143
49	27	41	166

ПРОИЗВОДСТВЕННАЯ ИНФРАСТРУКТУРА,
ТЕХНИЧЕСКИЕ СРЕДСТВА И ТЕХНОЛОГИИ

	малые предприятия			
	Тракторы - всего	в том числе с мощностью двигателя		
		до 37,0 кВт (до 50,3 л.с.)	37,0- 75,0 кВт (50,3-102,0 л.с.)	75,1 -150,0 кВт (102,1 -204 л.с.)
в том числе по городским округам	97	...	50	29
Ростов-на-Дону	-	-	-	-
Азов
Батайск	...	-
Волгодонск	...	-	...	-
Гуково	-	-	-	-
Донецк	-	-	-	-
Зверево
Каменск	-	-	-	-
Новочеркасск	...	-	...	-
Новошахтинск	...	-
Таганрог	-	-	-	-
Шахты	-	-	-	-



ПРОИЗВОДСТВЕННАЯ ИНФРАСТРУКТУРА,
ТЕХНИЧЕСКИЕ СРЕДСТВА И ТЕХНОЛОГИИ

свыше 150,0 кВт (свыше 204,0 л.с.)	из всех тракторов в возрасте		
	до 4 лет	4-8 лет	9 лет и более
12	...	43	50
-	-	-	-
...	-
-
-	-	-	...
-	-	-	-
-	-	-	-
...
-	-	-	-
-	-	-	...
...	-
-	-	-	-
-	-	-	-

119. НАЛИЧИЕ ТРАКТОРОВ В КРЕСТЬЯНСКИХ (ФЕРМЕРСКИХ)

(на 1 июля 2016 года;

	Тракторы - всего	в том числе с мощностью двигателя		
		до 37,0 кВт (до 50,3 л.с.)	37,0- 75,0 кВт (50,3-102,0 л.с.)	75,1 -150,0 кВт (102,1 -204 л.с.)
Всего по области	13334	690	7002	4447
в том числе по муниципальным районам	13260	688	6965	4420
Азовский	652	39	373	206
Аксайский	204	38	96	59
Багаевский	80	6	60	10
Белокалитвинский	141	4	78	54
Боковский	190	21	87	56
Верхнедонской	128	...	70	38
Веселовский	248	22	169	52
Волгодонской	216	20	127	54
Дубовский	229	16	93	76
Егорлыкский	929	40	463	368
Заветинский	217	28	118	44
Зерноградский	460	21	266	144
Зимовниковский	309	9	130	111
Кагальницкий	140	3	84	41
Каменский	247	5	131	93
Кашарский	263	13	110	110
Константиновский	514	28	286	162
Красносулинский	232	18	117	83
Куйбышевский	165	16	70	63
Мартыновский	384	21	144	188
Матвеево-Курганский	473	19	272	161
Миллеровский	302	10	155	101
Милютинский	245	-	168	61
Морозовский	278	12	168	77
Мясниковский	122	8	78	29
Неклиновский	309	41	161	74
Обливский	90	6	39	28
Октябрьский	418	25	266	96
Орловский	885	31	425	303
Песчанокопский	466	10	350	85
Пролетарский	169	7	74	66
Ремонтненский	280	8	142	73
Родионово-Несветайский	204	15	105	70
Сальский	311	14	178	97
Семикаракорский	313	20	123	133
Советский	173	11	103	39
Тарасовский	544	25	294	201
Тацинский	558	14	290	196
Усть-Донецкий	79	12	33	31
Целинский	536	9	219	244
Цимлянский	108	...	36	64
Чертковский	251	10	110	115
Шолоховский	198	8	104	64



ХОЗЯЙСТВАХ И У ИНДИВИДУАЛЬНЫХ ПРЕДПРИНИМАТЕЛЕЙ

штук)

свыше 150,0 кВт (свыше 204,0 л.с.)	из всех тракторов в возрасте		
	до 4 лет	4-8 лет	9 лет и более
1195	1828	2790	8716
1187	1816	2764	8680
34	99	176	377
11	27	74	103
4	11	13	56
5	15	20	106
26	13	23	154
18	8	20	100
5	29	44	175
15	30	36	150
44	9	43	177
58	178	249	502
27	30	41	146
29	87	125	248
59	37	52	220
12	12	34	94
18	22	61	164
30	13	77	173
38	89	95	330
14	29	63	140
16	30	46	89
31	87	61	236
21	35	96	342
36	49	104	149
16	53	32	160
21	27	45	206
7	9	8	105
33	44	80	185
17	4	19	67
31	62	88	268
126	140	144	601
21	56	111	299
22	27	49	93
57	25	43	212
14	15	26	163
22	39	69	203
37	72	73	168
20	12	7	154
24	72	86	386
58	72	81	405
3	9	17	53
64	89	130	317
5	9	26	73
16	23	42	186
22	18	35	145

ПРОИЗВОДСТВЕННАЯ ИНФРАСТРУКТУРА,
ТЕХНИЧЕСКИЕ СРЕДСТВА И ТЕХНОЛОГИИ

	Тракторы - всего	в том числе с мощностью двигателя		
		до 37,0 кВт (до 50,3 л.с.)	37,0- 75,0 кВт (50,3-102,0 л.с.)	75,1 -150,0 кВт (102,1 -204 л.с.)
в том числе по городским округам	74	...	37	27
Ростов-на-Дону	...	-
Азов	6	-	6	-
Батайск	...	-
Волгодонск	8	-	-	8
Гуково	-	-	-	-
Донецк	14	...	11	...
Зверево	...	-	-	...
Каменск	-
Новочеркасск	...	-	...	-
Новошахтинск	-	-	-	-
Таганрог	12	-	6	...
город Шахты	5	-



ПРОИЗВОДСТВЕННАЯ ИНФРАСТРУКТУРА,
ТЕХНИЧЕСКИЕ СРЕДСТВА И ТЕХНОЛОГИИ

свыше 150,0 кВт (свыше 204,0 л.с.)	из всех тракторов в возрасте		
	до 4 лет	4-8 лет	9 лет и более
8	12	26	36
...
-	-
...	-
-	-	...	6
-	-	-	-
-	11
...	-
-	-
-	-	-	...
-	-	-	-
...	...	6	5
...	4	-	...

120. НАЛИЧИЕ КОМБАЙНОВ В

(на 1 июля 2016 года;

	Сельскохозяйственные организации -				
	Комбайны зерноуборочные - всего	в том числе в возрасте			Комбайны кукурузоуборочные
		до 4 лет	4-8 лет	9 лет и более	
Всего по области	5494	963	1561	2970	69
в том числе по муниципальным районам	5352	953	1502	2897	69
Азовский	218	24	55	139	...
Аксайский	65	7	12	46	-
Багаевский	42	9	12	21	...
Белокалитвинский	108	16	46	46	...
Боковский	108	23	18	67	...
Верхнедонской	186	18	26	142	7
Веселовский	118	23	31	64	...
Волгодонской	74	13	16	45	-
Дубовский	86	5	41	40	-
Егорлыкский	80	16	30	34	...
Заветинский	37	5	...	27	-
Зерноградский	256	62	78	116	...
Зимовниковский	294	38	65	191	-
Кагальницкий	238	47	51	140	4
Каменский	82	17	20	45	...
Кашарский	152	53	24	75	-
Константиновский	104	20	32	52	-
Красносулинский	103	19	31	53	...
Куйбышевский	49	13	16	20	-
Мартыновский	115	15	42	58	-
Матвеево-Курганский	146	27	50	69	5
Миллеровский	119	18	46	55	-
Милютинский	101	12	67	22	-
Морозовский	80	8	20	52	-
Мясниковский	102	15	28	59	5
Неклиновский	190	42	46	102	4
Обливский	83	20	21	42	...
Октябрьский	100	25	49	26	-
Орловский	117	11	26	80	-
Песчанокопский	136	19	63	54	-
Пролетарский	228	53	69	106	...
Ремонтненский	106	6	14	86	-
Родионово-Несветайский	67	7	29	31	...
Сальский	390	47	90	253	...
Семикаракорский	69	15	25	29	4
Советский	23	14	-
Тарасовский	104	25	21	58	...
Тацинский	49	6	11	32	...
Усть-Донецкий	55	...	22	26	-
Целинский	205	70	70	65	...
Цимлянский	167	41	32	94	...
Чертковский	94	9	24	61	-
Шолоховский	106	19	27	60	...



ПРОИЗВОДСТВЕННАЯ ИНФРАСТРУКТУРА,
ТЕХНИЧЕСКИЕ СРЕДСТВА И ТЕХНОЛОГИИ

СЕЛЬСКОХОЗЯЙСТВЕННЫХ ОРГАНИЗАЦИЯХ

штук)

всего						
Комбайны льноубо- рочные	Комбайны картофеле- уборочные	Машины свекло- уборочные (без ботво- уборочных)	Комбайны кормо- уборочные - всего	в том числе в возрасте		
				до 4 лет	4-8 лет	9 лет и более
6	41	53	332	37	86	209
6	40	53	331	36	86	209
...	-	8	8	-	-	8
...	-	...	4	-	-	4
-	...	-	-	-	-	-
-	-	-	-	-
-	-	-	...	-	-	...
-	-	-	23	-	...	21
-	15	-	14	12
-	-	-	7	3
-	-	-	-	-	-	-
-	-	...	-
-	-	-	...	-	-	...
...	-	5	33	-	25	8
-	-	-	13
-	-	...	23	...	-	22
-	-	-	...	-	-	...
-	-	-	-	...
-	-	-	...	-	-	...
-	-	-	-	...
-	-	-	-	-	-	-
-	-	-	...	-	-	...
-	-	-	16	...	4	10
-	-	-	21	...	5	11
-	-	-	...	-	...	-
-	-	-	...	-	-	...
-	-	...	26	...	8	14
-	...	-	19	5	6	8
-	-	-	...	-	-	...
-	-	-	12	6
-	-	-	4	-	-	4
-	-	8	...	-
-	...	-	6	...	-	5
-	-	-	...	-	...	-
-	-	-	...	-
-	22	19
...	13	-	4
-	-	-	-	-	-	-
-	-	-	6	-	-	6
-	-	-	-	-	-	-
-	-	-	-	...
-	-	13	12	8
...	-	-	-
-	-	-	15	...	6	8
-	-	-	8	-	...	6



ПРОИЗВОДСТВЕННАЯ ИНФРАСТРУКТУРА,
ТЕХНИЧЕСКИЕ СРЕДСТВА И ТЕХНОЛОГИИ

	Сельскохозяйственные организации -				
	Комбайны зерноубо- рочные - всего	в том числе в возрасте			Комбайны кукурузо- уборочные
		до 4 лет	4-8 лет	9 лет и более	
в том числе по городским округам	142	10	59	73	-
Ростов-на-Дону	-
Азов	...	-	-
Батайск	-	...	-
Волгодонск	5	-	-
Гуково	-	-	-	-	-
Донецк	...	-	...	-	-
Зверево	-
Каменск	-	-	-	-	-
Новочеркасск	...	-	-	...	-
Новошахтинск	...	-	-
Таганрог	-	-	-	-	-
Шахты	-	-	-	-	-



ПРОИЗВОДСТВЕННАЯ ИНФРАСТРУКТУРА,
ТЕХНИЧЕСКИЕ СРЕДСТВА И ТЕХНОЛОГИИ

всего						
Комбайны льноубо- рочные	Комбайны картофеле- уборочные	Машины свекло- уборочные (без ботво- уборочных)	Комбайны кормо- уборочные - всего	в том числе в возрасте		
				до 4 лет	4-8 лет	9 лет и более
-	...	-	-	-
-	...	-	-	-
-	-	-	-	-	-	-
-	-	-	-	-	-	-
-	-	-	-	-	-	-
-	-	-	-	-	-	-
-	-	-	-	-	-	-
-	-	-	-	-	-	-
-	-	-	-	-	-	-
-	-	-	-	-	-	-
-	-	-	-	-	-	-
-	-	-	-	-	-	-
-	-	-	-	-	-	-
-	-	-	-	-	-	-
-	-	-	-	-	-	-

ПРОИЗВОДСТВЕННАЯ ИНФРАСТРУКТУРА,
ТЕХНИЧЕСКИЕ СРЕДСТВА И ТЕХНОЛОГИИ

	сельскохозяйственные организации,				
	Комбайны зерноуборочные - всего	в том числе в возрасте			Комбайны кукурузоуборочные
		до 4 лет	4-8 лет	9 лет и более	
Всего по области	2521	438	821	1262	32
в том числе по муниципальным районам	2422	434	778	1210	32
Азовский	96	8	25	63	...
Аксайский	...	-	-
Багаевский	-
Белокалитвинский	50	...	27	15	-
Боковский	...	-	...	-	-
Верхнедонской
Веселовский	113	23	30	60	...
Волгодонской	-
Дубовский	...	-	-
Егорлыкский	-	-
Заветинский	...	-	...	-	-
Зерноградский	144	36	47	61	...
Зимовниковский	130	11	36	83	-
Кагальницкий	147	28	34	85	...
Каменский	10	-	4	...	-
Кашарский	-
Константиновский	-
Красносулинский	-	...	-
Куйбышевский	-	-	-	-	-
Мартыновский	27	...	13	...	-
Матвеево-Курганский	45	...	12	26	...
Миллеровский	45	-
Милютинский	-	-
Морозовский	62	...	14	42	-
Мясниковский	82	14	25	43	5
Неклиновский	138	34	36	68	4
Обливский	-
Октябрьский	30	...	17	10	-
Орловский	28	17	-
Песчанокопский	117	9	55	53	-
Пролетарский	137	36	40	61	-
Ремонтненский	76	63	-
Родионово-Несветайский	...	-	...	-	...
Сальский	220	23	48	149	...
Семикаракорский	10	-	...
Советский	-	-	-	-	-
Тарасовский
Тацинский	...	-	-
Усть-Донецкий	...	-	-
Целинский	190	67	64	59	...
Цимлянский	73	-
Чертковский	43	...	7	33	-
Шолоховский	-



ПРОИЗВОДСТВЕННАЯ ИНФРАСТРУКТУРА,
ТЕХНИЧЕСКИЕ СРЕДСТВА И ТЕХНОЛОГИИ

из них						
не относящиеся к субъектам малого предпринимательства						
Комбайны льноубо- рочные	Комбайны картофеле- уборочные	Машины свекло- уборочные (без ботво- уборочных)	Комбайны кормо- уборочные - всего	в том числе в возрасте		
				до 4 лет	4-8 лет	9 лет и более
-	31	39	216	28	62	126
-	30	39	215	27	62	126
-	-	5	7	-	-	7
-	-	-	-	-	-	-
-	...	-	-	-	-	-
-	-	-	-	-	-	-
-	-	-	-	-	-	-
-	-	-	...	-	-	...
-	15	-	14	12
-	-	-	...	-	-	...
-	-	-	-	-	-	-
-	-	...	-	-	-	-
-	-	-	31	-	25	6
-	-	-	13
-	-	...	18	...	-	17
-	-	-	...	-	-	...
-	-	-	-	-
-	-	-	...	-	-	...
-	-	-	-	-	-	-
-	-	-	-	-	-	-
-	-	-	9	5
-	-	-	9
-	-	-	-	-	-	-
-	-	-	...	-	-	...
-	-	...	22	...	8	10
-	...	-	17	5	4	8
-	-	-	...	-	-	...
-	-	-	5	-
-	-	-	...	-	-	...
-	-	7	...	-	-	...
-	...	-	-	-	-	-
-	-	-	...	-	...	-
-	-	-	...	-
-	18	16
-	...	-	-	-	-	-
-	-	-	-	-	-	-
-	-	-	...	-	-	...
-	-	-	-	-	-	-
-	-	-	...	-	-	...
-	-	12	12	8
-	-	-	-
-	-	-	13	...	5	7
-	-	-	...	-

ПРОИЗВОДСТВЕННАЯ ИНФРАСТРУКТУРА,
ТЕХНИЧЕСКИЕ СРЕДСТВА И ТЕХНОЛОГИИ

	сельскохозяйственные организации,				
	Комбайны зерно-уборочные - всего	в том числе в возрасте			Комбайны кукурузо-уборочные
		до 4 лет	4-8 лет	9 лет и более	
в том числе по городским округам	-
Ростов-на-Дону	-
Азов	-	-	-	-	-
Батайск	-	-	-	-	-
Волгодонск	-	-	-	-	-
Гуково	-	-	-	-	-
Донецк	-	-	-	-	-
Зверево	-	-	-	-	-
Каменск	-	-	-	-	-
Новочеркасск	...	-	-	...	-
Новошахтинск	-	-	-	-	-
Таганрог	-	-	-	-	-
Шахты	-	-	-	-	-



ПРОИЗВОДСТВЕННАЯ ИНФРАСТРУКТУРА,
ТЕХНИЧЕСКИЕ СРЕДСТВА И ТЕХНОЛОГИИ

	Комбайны зерно- уборочные - всего	в том числе в возрасте			Комбайны кукурузо- уборочные
		до 4 лет	4-8 лет	9 лет и более	
Всего по области	2776	492	693	1591	35
в том числе по муниципальным районам	2745	488	684	1573	35
Азовский	111	16	26	69	-
Аксайский	35	7	9	19	-
Багаевский	34	8	9	17	...
Белокалитвинский	57	8	19	30	...
Боковский	103	23	14	66	...
Верхнедонской	145	13	20	112	6
Веселовский	5	-	...	4	-
Волгодонской	51	9	8	34	-
Дубовский	46	5	...	37	-
Егорлыкский	76	15	27	34	...
Заветинский	33	5	...	27	-
Зерноградский	76	19	24	33	-
Зимовниковский	162	27	28	107	-
Кагальницкий	91	19	17	55	...
Каменский	68	17	12	39	...
Кашарский	52	13	5	34	-
Константиновский	51	15	22	14	-
Красносулинский	97	18	30	49	...
Куйбышевский	48	13	15	20	-
Мартыновский	86	13	27	46	-
Матвеево-Курганский	98	17	38	43	...
Миллеровский	71	12	22	37	-
Милютинский	33	...	8	22	-
Морозовский	17	9	-
Мясниковский	-
Неклиновский	52	8	10	34	-
Обливский	63	11	19	33	...
Октябрьский	65	20	30	15	-
Орловский	83	9	13	61	-
Песчанокопский	19	10	8	...	-
Пролетарский	77	13	26	38	...
Ремонтненский	30	23	-
Родионово-Несветайский	45	7	8	30	...
Сальский	165	24	41	100	-
Семикаракорский	53	9	19	25	3
Советский	23	14	-
Тарасовский	95	23	20	52	-
Тацинский	38	6	10	22	...
Усть-Донецкий	41	...	18	16	-
Целинский	12	3	-
Цимлянский	89	9	18	62	...
Чертковский	44	4	17	23	-
Шолоховский	85	18	19	48	...



ПРОИЗВОДСТВЕННАЯ ИНФРАСТРУКТУРА,
ТЕХНИЧЕСКИЕ СРЕДСТВА И ТЕХНОЛОГИИ

малые предприятия						
Комбайны льноубо- рочные	Комбайны картофеле- уборочные	Машины свекло- уборочные (без ботво- уборочных)	Комбайны кормо- уборочные - всего	в том числе в возрасте		
				до 4 лет	4-8 лет	9 лет и более
5	10	14	111	7	22	82
5	10	14	111	7	22	82
...	-	-	-	...
...	-	...	3	-	-	3
-	...	-	-	-	-	-
-	-	-	-	-
-	-	-	...	-	-	...
-	-	-	22	-	...	20
-	-	-	-	-	-	-
-	-	-	6
-	-	-	-	-	-	-
-	-	...	-
-	-	-	...	-	-	...
-	-	-	-	...
-	-	-	-	-	-	-
-	-	-	5	-	-	5
-	-	-	-	-	-	-
-	-	-	...	-	-	...
-	-	-	-	-	-	-
-	-	-	-	...
-	-	-	-	-	-	-
-	-	-	...	-	-	...
-	-	-	7	-	...	5
-	-	-	...	-
-	-	-	...	-	...	-
-	-	-	-	-	-	-
-	-	-	...	-	-	...
-	-	-	...	-	...	-
-	-	-	-	-	-	-
-	-	-	...	-
-	-	-	...	-	-	...
-	-	-
-	-	-	6	...	-	5
-	-	-	-	-	-	-
-	-	-	...	-
-	-	-
...	6	-	4
-	-	-	-	-	-	-
-	-	-	3	-	-	3
-	-	-	-	-	-	-
-	-	...	-	-	-	-
-	-	...	-	-	-	-
...	-	-	-	-	-	-
-	-	-	...	-	-	...
-	-	-	4	-	...	3

ПРОИЗВОДСТВЕННАЯ ИНФРАСТРУКТУРА,
ТЕХНИЧЕСКИЕ СРЕДСТВА И ТЕХНОЛОГИИ

	Комбайны зерно- уборочные - всего	в том числе в возрасте			Комбайны кукурузо- уборочные
		до 4 лет	4-8 лет	9 лет и более	
в том числе по городским округам	31	4	9	18	-
Ростов-на-Дону	-	-	-	-	-
Азов	...	-	-
Батайск	-	...	-
Волгодонск	...	-	-	...	-
Гуково	-	-	-	-	-
Донецк	-	-	-	-	-
Зверево	-
Каменск	-	-	-	-	-
Новочеркасск	...	-	-	...	-
Новошахтинск	...	-	-
Таганрог	-	-	-	-	-
Шахты	-	-	-	-	-



ПРОИЗВОДСТВЕННАЯ ИНФРАСТРУКТУРА,
ТЕХНИЧЕСКИЕ СРЕДСТВА И ТЕХНОЛОГИИ

малые предприятия						
Комбайны льноубо- рочные	Комбайны картофеле- уборочные	Машины свекло- уборочные (без ботво- уборочных)	Комбайны кормо- уборочные - всего	в том числе в возрасте		
				до 4 лет	4-8 лет	9 лет и более
-	-	-	-	-	-	-
-	-	-	-	-	-	-
-	-	-	-	-	-	-
-	-	-	-	-	-	-
-	-	-	-	-	-	-
-	-	-	-	-	-	-
-	-	-	-	-	-	-
-	-	-	-	-	-	-
-	-	-	-	-	-	-
-	-	-	-	-	-	-
-	-	-	-	-	-	-
-	-	-	-	-	-	-
-	-	-	-	-	-	-
-	-	-	-	-	-	-
-	-	-	-	-	-	-

121. НАЛИЧИЕ КОМБАЙНОВ В КРЕСТЬЯНСКИХ (ФЕРМЕРСКИХ)

(на 1 июля 2016 года;

	Комбайны зерно- уборочные - всего	в том числе в возрасте			Комбайны кукурузо- уборочные
		до 4 лет	4-8 лет	9 лет и более	
Всего по области	5228	700	924	3604	...
в том числе по муниципальным районам	5210	696	920	3594	...
Азовский	229	38	32	159	-
Аксайский	34	3	13	18	-
Багаевский	14	...	4	9	-
Белокалитвинский	53	5	5	43	-
Боковский	90	9	5	76	-
Верхнедонской	40	4	7	29	-
Веселовский	62	6	7	49	-
Волгодонской	65	16	17	32	-
Дубовский	99	3	13	83	...
Егорлыкский	312	57	63	192	-
Заветинский	76	13	21	42	-
Зерноградский	159	32	35	92	-
Зимовниковский	168	21	16	131	-
Кагальницкий	72	8	21	43	-
Каменский	77	12	21	44	-
Кашарский	123	11	28	84	-
Константиновский	211	40	28	143	-
Красносулинский	86	11	28	47	-
Куйбышевский	37	...	20	15	-
Мартыновский	156	33	25	98	-
Матвеево-Курганский	283	10	32	241	-
Миллеровский	84	13	19	52	-
Милютинский	93	13	16	64	-
Морозовский	138	8	27	103	-
Мясниковский	35	4	4	27	-
Неклиновский	123	16	31	76	-
Обливский	33	3	4	26	-
Октябрьский	139	22	33	84	-
Орловский	345	50	69	226	-
Песчанокопский	239	11	26	202	-
Пролетарский	83	17	26	40	-
Ремонтненский	133	26	18	89	-
Родионово-Несветайский	60	8	5	47	-
Сальский	153	8	21	124	-
Семикаракорский	109	29	27	53	-
Советский	87	11	4	72	-
Тарасовский	208	37	34	137	-
Тацинский	238	25	30	183	-
Усть-Донецкий	22	-	-	22	-
Целинский	238	35	49	154	-
Цимлянский	42	3	9	30	-
Чертковский	99	14	15	70	-
Шолоховский	63	8	12	43	-



ПРОИЗВОДСТВЕННАЯ ИНФРАСТРУКТУРА,
ТЕХНИЧЕСКИЕ СРЕДСТВА И ТЕХНОЛОГИИ

ХОЗЯЙСТВАХ И У ИНДИВИДУАЛЬНЫХ ПРЕДПРИНИМАТЕЛЕЙ

штук)

Комбайны льноубо- рочные	Комбайны картофеле- уборочные	Машины свекло- уборочные (без ботво- уборочных)	Комбайны кормо- уборочные - всего	в том числе в возрасте		
				до 4 лет	4-8 лет	9 лет и более
3	...	4	189	20	39	130
3	-	4	189	20	39	130
-	-	-	7	-	...	6
-	-	-	5	3
-	-	-	...	-	-	...
-	-	-	...	-	-	...
-	-	-	3	-
-	-	-	...	-	-	...
...	-	-	...	-	-	...
-	-	-	-	-	-	-
-	-	-	17	-	5	12
-	-	...	4	-	-	4
-	-	-	8	-	...	7
-	-	-	15	...	3	11
-	-	-	4	...	-	...
-	-	-	3	-	-	3
-	-	-	5	-	...	3
-	-	-	...	-	-	...
-	-	-	4	-	-	4
-	-	-	-	-
-	-	-	8	5
...	-	-	11	7
-	-	-	...	-	-	...
-	-	-	13	6	6	...
-	-	-	-	-
-	-	-	4	-
-	-	-	...	-	-	...
-	-	...	7	5
-	-	-	-	-	-	-
-	-	-
-	-	-	14	-	-	14
...	-	-	13	-	3	10
-	-	-	...	-	...	-
-	-	-	7	3
-	-	-	-	-	-	-
-	-	-	3	-
-	-	-	6	-	3	3
-	-	-	-	-	-	-
-	-	-	-	-	-	-
-	-	-	4	-	...	3
-	-	-	-	-	-	-
-	-	-	-	-
-	-	-	-	-	-	-
-	-	-	...	-	-	...
-	-	-	...	-	-	...



ПРОИЗВОДСТВЕННАЯ ИНФРАСТРУКТУРА,
ТЕХНИЧЕСКИЕ СРЕДСТВА И ТЕХНОЛОГИИ

	Комбайны зерно-уборочные - всего	в том числе в возрасте			Комбайны кукурузо-уборочные
		до 4 лет	4-8 лет	9 лет и более	
в том числе по городским округам	18	...	4	10	-
Ростов-на-Дону	...	-	-
Азов	-	-	-	-	-
Батайск	-	-	-	-	-
Волгодонск	...	-	-
Гуково	-	-	-	-	-
Донецк	3	-	-	3	-
Зверево	-	-	-
Каменск	-	-	-	-	-
Новочеркасск	...	-	-	...	-
Новошахтинск	-	-	-	-	-
Таганрог	-
Шахты	...	-	-	...	-



122. НАЛИЧИЕ СЕЛЬСКОХОЗЯЙСТВЕННОЙ ТЕХНИКИ, МАШИН И

(на 1 июля 2016 года;

	Сельскохозяйственные организации -			
	Плуги	Сеялки	Картофеле- сажалки	Разбрасыватели органических удобрений
Всего по области	5052	8971	58	474
в том числе по муниципальным районам	4982	8702	57	452
Азовский	208	349	...	17
Аксайский	54	105	...	3
Багаевский	38	54	...	-
Белокалитвинский	98	253	...	7
Боковский	134	200	-	...
Верхнедонской	168	254	...	-
Веселовский	139	198	17	12
Волгодонской	40	62	-	...
Дубовский	53	123	-	...
Егорлыкский	83	86
Заветинский	50	104	-	-
Зерноградский	182	446	-	23
Зимовниковский	287	478	-	13
Кагальницкий	256	474	-	19
Каменский	76	118	-	9
Кашарский	98	248	-	...
Константиновский	92	158
Красносулинский	113	160	-	7
Куйбышевский	51	86	-	7
Мартыновский	92	138	...	7
Матвеево-Курганский	117	238	...	19
Миллеровский	135	188	-	26
Милютинский	83	108	-	...
Морозовский	42	135	-	...
Мясниковский	166	262	-	9
Неклиновский	166	319	4	67
Обливский	62	146	-	...
Октябрьский	76	148	-	13
Орловский	154	217	-	...
Песчанокопский	95	202	-	38
Пролетарский	165	246
Ремонтненский	148	220	-	6
Родионово-Несветайский	81	144	-	12
Сальский	372	540	...	17
Семикаракорский	90	126	11	8
Советский	-	-
Тарасовский	90	205	-	6
Тацинский	54	101	-	13
Усть-Донецкий	66	80	-	5
Целинский	114	320	-	24
Цимлянский	145	226	-	...
Чертковский	121	205	...	11
Шолоховский	124	222



ОБОРУДОВАНИЯ В СЕЛЬСКОХОЗЯЙСТВЕННЫХ ОРГАНИЗАЦИЯХ

штук)

всего					
Машины для защиты растений	Машины для внесения минеральных удобрений и извести	Машины, установки, аппараты дождевальные и поливальные насосные станции	Косилки	Пресс-подборщики	Погрузчики сельскохозяйственные
955	1233	483	1205	823	1448
884	1197	475	1176	791	1396
33	53	...	61	15	48
13	12	28	44	11	38
8	15	62	23	...	10
8	28	-	21	29	23
6	12	-	25	5	21
21	11	-	37	16	50
37	30	83	27	21	52
...	17	9	...
...	19	-	16	10	18
21	15	...	14	8	8
-	-	-	9	11	...
42	46	...	58	26	67
13	43	...	49	65	53
33	40	-	43	22	56
11	18	...	13	8	32
8	36	-	30	9	51
23	21	...	11	8	20
6	25	...	22	11	15
...	13	-	17	3	4
21	18	63	23	15	19
13	57	...	41	29	45
40	29	-	25	38	51
-	72	-	19	20	...
23	16	-	8	16	18
21	46	...	46	21	22
34	35	10	41	27	62
9	15	...	25	...	13
17	29	...	33	19	114
20	34	-	36	37	42
43	55	7	13	11	41
30	37	12	33	32	61
7	5	...	19	35	17
25	21	-	22	9	35
84	84	10	66	53	63
25	22	103	38	14	36
-	-	-	...	-	...
23	22	-	15	7	38
15	8	...	10	9	26
11	23	-	10	6	5
64	41	...	38	28	42
21	44	-	29	34	14
29	31	...	24	17	18
14	15	...	23	18	31

ПРОИЗВОДСТВЕННАЯ ИНФРАСТРУКТУРА,
ТЕХНИЧЕСКИЕ СРЕДСТВА И ТЕХНОЛОГИИ

	Сельскохозяйственные организации -			
	Плуги	Сеялки	Картофеле- сажалки	Разбрасыватели органических удобрений
в том числе по городским округам	70	269
Ростов-на-Дону
Азов	-	-
Батайск	-	-
Волгодонск	-	-
Гуково	-	-	-	-
Донецк	-	-
Зверево	12	30	-	-
Каменск	-	-	-	-
Новочеркасск	6	...	-	-
Новошахтинск	-	-
Таганрог	-	-	-	-
Шахты	-	-	-	-



ПРОИЗВОДСТВЕННАЯ ИНФРАСТРУКТУРА,
ТЕХНИЧЕСКИЕ СРЕДСТВА И ТЕХНОЛОГИИ

всего					
Машины для защиты растений	Машины для внесения минеральных удобрений и извести	Машины, установки, аппараты дождевальные и поливальные насосные станции	Косилки	Пресс-подборщики	Погрузчики сельскохозяйственные
71	36	8	29	32	52
...
...	-	...
-	-	-	-	-	-
-	-	-	...	-	-
-	-	-	-	-	-
-	-	-	-	-	-
...	...	-
-	-	-	-	-	-
...	-	-	...	-	...
...	-	-	-	-	...
-	-	-	-	-	-
-	-	-	-	-	-

ПРОИЗВОДСТВЕННАЯ ИНФРАСТРУКТУРА,
ТЕХНИЧЕСКИЕ СРЕДСТВА И ТЕХНОЛОГИИ

	Сельскохозяйственные организации -			
	Бороны всех видов, кроме дисковых	Бороны дисковые	Машины для послеуборочной обработки зерна	Сушилки для послеуборочной сушки зерна перед закладкой на хранение
Всего по области	28805	1844	680	135
в том числе по муниципальным районам	28582	1765	661	127
Азовский	572	87	13	3
Аксайский	131	33	8	...
Багаевский	...	12
Белокалитвинский	321	38	11	-
Боковский	679	13
Верхнедонской	772	23	16	...
Веселовский	527	43	25	4
Волгодонской	76	10	-	...
Дубовский	573	11
Егорлыкский	135	16	19	-
Заветинский	803	...	-	-
Зерноградский	354	66	40	8
Зимовниковский	3283	168	22	-
Кагальницкий	1417	77	49	5
Каменский	264	22	5	3
Кашарский	876	23	12	...
Константиновский	771	13
Красносулинский	270	43	4	6
Куйбышевский	81	8	...	-
Мартыновский	503	33	11	-
Матвеево-Курганский	85	21	17	6
Миллеровский	1147	42	16	15
Милютинский	182	50
Морозовский	306	28	12	...
Мясниковский	1257	55	29	...
Неклиновский	1148	128	23	11
Обливский	984	10	...	-
Октябрьский	327	45	12	...
Орловский	664	53	12	-
Песчанокопский	365	44	12	...
Пролетарский	324	43	11	...
Ремонтненский	2383	9	8	...
Родионово-Несветайский	307	39
Сальский	2251	112	50	...
Семикаракорский	132	32	13	...
Советский	-
Тарасовский	558	40	24	4
Тащинский	386	21	4	...
Усть-Донецкий	137	25	...	-
Целинский	805	59	100	7
Цимлянский	1018	55	19	...
Чертковский	295	34	11	4
Шолоховский	909	58	12	6



ПРОИЗВОДСТВЕННАЯ ИНФРАСТРУКТУРА,
ТЕХНИЧЕСКИЕ СРЕДСТВА И ТЕХНОЛОГИИ

всего				
Установки доильные	Очистители-охладители молока	Раздатчики кормов для крупного рогатого скота	Раздатчики кормов для свиней	Автомобили грузовые
310	139	186	15	8130
310	139	186	15	7898
...	...	12	-	314
...	-	...	-	125
-	-	...	-	85
...	-	158
-	-	-	-	117
...	-	161
...	236
...	-	-	-	96
-	-	-	-	72
...	-	92
-	-	-	-	56
...	6	9	-	353
...	-	...	-	326
21	9	13	-	360
...	...	-	-	145
...	-	...	-	180
...	-	106
-	-	-	-	156
-	-	-	-	54
...	-	-	-	126
27	25	21	-	282
35	13	...	-	257
-	-	-	-	90
-	-	-	...	100
68	22	32	-	176
15	8	19	-	428
-	-	-	-	57
...	...	4	-	317
...	-	...	-	164
...	-	222
...	-	...	-	255
-	-	-	-	107
...	-	119
27	7	7	-	531
...	-	-	-	118
-	-	-	-	...
...	-	154
...	...	-	-	61
-	-	-	-	117
14	8	4	-	452
...	5	...	-	196
9	-	205
...	-	...	-	169

ПРОИЗВОДСТВЕННАЯ ИНФРАСТРУКТУРА,
ТЕХНИЧЕСКИЕ СРЕДСТВА И ТЕХНОЛОГИИ

	Сельскохозяйственные организации -			
	Бороны всех видов, кроме дисковых	Бороны дисковые	Машины для послеуборочной обработки зерна	Сушилки для послеуборочной сушки зерна перед закладкой на хранение
в том числе по городским округам	223	79	19	...
Ростов-на-Дону
Азов	8	8	...	-
Батайск	-	-	-	-
Волгодонск	-	-	-	-
Гуково	-	-	-	-
Донецк	-	-	-	-
Зверево	-	-
Каменск	-	-	-	-
Новочеркасск	-	...
Новошахтинск	-
Таганрог	-	-	-	-
Шахты	-	-	-	-



ПРОИЗВОДСТВЕННАЯ ИНФРАСТРУКТУРА,
ТЕХНИЧЕСКИЕ СРЕДСТВА И ТЕХНОЛОГИИ

всего				
Установки доильные	Очистители-охладители молока	Раздатчики кормов для крупного рогатого скота	Раздатчики кормов для свиней	Автомобили грузовые
-	-	-	-	232
-	-	-	-	...
-	-	-	-	12
-	-	-	-	...
-	-	-	-	3
-	-	-	-	-
-	-	-	-	...
-	-	-	-	...
-	-	-	-	-
-	-	-	-	5
-	-	-	-	...
-	-	-	-	-
-	-	-	-	-

ПРОИЗВОДСТВЕННАЯ ИНФРАСТРУКТУРА,
ТЕХНИЧЕСКИЕ СРЕДСТВА И ТЕХНОЛОГИИ

	сельскохозяйственные организации,			
	Плуги	Сеялки	Картофеле-сажалки	Разбрасыватели органических удобрений
Всего по области	2179	4352	33	330
в том числе по муниципальным районам	2140	4159	32	308
Азовский	71	185	-	...
Аксайский	-	...
Багаевский	-
Белокалитвинский	41	154
Боковский	-	-
Верхнедонской	-	-
Веселовский	135	194	17	12
Волгодонской	-	-
Дубовский	-	...
Егорлыкский	-	-
Заветинский	-	-
Зерноградский	102	261	-	18
Зимовниковский	136	246	-	...
Кагальницкий	169	350	-	15
Каменский	15	22	-	...
Кашарский	-	...
Константиновский	-	-
Красносулинский	-	-
Куйбышевский	-	-	-	-
Мартыновский	30	35	-	...
Матвеево-Курганский	66	101	-	11
Миллеровский	47	58	-	...
Милютинский	-	...
Морозовский	37	97	-	...
Мясниковский	140	206	-	7
Неклиновский	114	249	...	65
Обливский	-	-
Октябрьский	29	54	-	8
Орловский	30	47	-	-
Песчанокопский	76	173	-	30
Пролетарский	84	139
Ремонтненский	109	150	-	6
Родионово-Несветайский	-	...
Сальский	152	342	...	13
Семикаракорский	21	23
Советский	-	-	-	-
Тарасовский	-	...
Тацинский	-	-
Усть-Донецкий	-	-
Целинский	108	290	-	24
Цимлянский	48	81	-	-
Чертковский	74	116
Шолоховский	-



ПРОИЗВОДСТВЕННАЯ ИНФРАСТРУКТУРА,
ТЕХНИЧЕСКИЕ СРЕДСТВА И ТЕХНОЛОГИИ

из них					
не относящиеся к субъектам малого предпринимательства					
Машины для защиты растений	Машины для внесения минеральных удобрений и извести	Машины, установки, аппараты дождевальные и поливальные насосные станции	Косилки	Пресс-подборщики	Погрузчики сельскохозяйственные
556	744	243	559	479	891
507	715	238	536	452	853
21	41	...	36	9	29
...	-
...	...	-	...	-	...
...	22	-	9	20	9
...	...	-
-	-	-
37	30	83	26	21	52
-
...	...	-	-
...	...	-
-	-	-
29	37	...	35	17	58
10	24	...	29	30	31
28	28	-	23	14	41
...	7	3	21
-	...	-
...	...	-
...	-	-	-	-	-
-	-	-	-	-	-
...	7	15	...	7	10
...	26	-	13	15	...
22	16	-	17	...	47
-	...	-
17	11	-	5	14	12
14	39	...	26	16	14
30	29	9	36	25	59
-	...	-	-
...	15	...	12	6	92
...	11	-	17	11	...
37	47	...	9	8	38
26	31	...	19	28	57
7	5	-	9	25	17
...	...	-
48	57	10	47	30	45
9	6	...	10	6	9
-	-	-	-	-	-
-	...	-	-	-	...
...	...	-
...	...	-	-
61	37	...	37	28	42
...	18	-	7	6	...
24	20	...	15	16	15
...

ПРОИЗВОДСТВЕННАЯ ИНФРАСТРУКТУРА,
ТЕХНИЧЕСКИЕ СРЕДСТВА И ТЕХНОЛОГИИ

	сельскохозяйственные организации,			
	Плуги	Сеялки	Картофеле- сажалки	Разбрасыватели органических удобрений
в том числе по городским округам	39
Ростов-на-Дону
Азов	...	-	-	-
Батайск	-	-	-	-
Волгодонск	-	-	-	-
Гуково	-	-	-	-
Донецк	-	-	-	-
Зверево	-	-	-	-
Каменск	-	-	-	-
Новочеркасск	-	-
Новошахтинск	-	-	-	-
Таганрог	-	-	-	-
Шахты	-	-	-	-



ПРОИЗВОДСТВЕННАЯ ИНФРАСТРУКТУРА,
ТЕХНИЧЕСКИЕ СРЕДСТВА И ТЕХНОЛОГИИ

из них					
не относящиеся к субъектам малого предпринимательства					
Машины для защиты растений	Машины для внесения минеральных удобрений и извести	Машины, установки, аппараты дождевальные и поливальные насосные станции	Косилки	Пресс-подборщики	Погрузчики сельскохозяйственные
...	23
...
...	-	-	-
-	-	-	-	-	-
-	-	-	-	-	-
-	-	-	-	-	-
-	-	-	-	-	-
-	-	-	-	-	-
-	-	-	...	-	...
-	-	-	-	-	-
-	-	-	-	-	-
-	-	-	-	-	-

ПРОИЗВОДСТВЕННАЯ ИНФРАСТРУКТУРА,
ТЕХНИЧЕСКИЕ СРЕДСТВА И ТЕХНОЛОГИИ

	сельскохозяйственные организации,			
	Бороны всех видов, кроме дисковых	Бороны дисковые	Машины для послеуборочной обработки зерна	Сушилки для послеуборочной сушки зерна перед закладкой на хранение
Всего по области	17566	871	455	101
в том числе по муниципальным районам	17403	811	441	94
Азовский	532	36	8	3
Аксайский	-
Багаевский	-	...
Белокалитвинский	194	15	...	-
Боковский	-	-
Верхнедонской
Веселовский	527	42	25	4
Волгодонской	-	...
Дубовский	-
Егорлыкский	-	-
Заветинский	-	...	-	-
Зерноградский	318	51	36	8
Зимовниковский	1886	29	17	-
Кагальницкий	1189	56	43	5
Каменский	76	6
Кашарский	-
Константиновский	-	-
Красносулинский	-	...	-	-
Куйбышевский	-	-	-	-
Мартыновский	303	11	7	-
Матвеево-Курганский	28	4
Миллеровский	...	21	...	11
Милютинский	-	...
Морозовский	285	14
Мясниковский	1024	38	25	...
Неклиновский	1131	104	23	11
Обливский	-	-	-	-
Октябрьский	158	13	8	-
Орловский	165	9	...	-
Песчанокопский	358	37	8	...
Пролетарский	310	35	10	...
Ремонтненский	1928	7	8	...
Родионово-Несветайский
Сальский	2075	62	37	...
Семикаракорский	73	7	7	...
Советский	-	-	-	-
Тарасовский
Тацинский	-
Усть-Донецкий	-
Целинский	800	55	100	7
Цимлянский	430	15	...	-
Чертковский	147	24	6	3
Шолоховский	-	...



ПРОИЗВОДСТВЕННАЯ ИНФРАСТРУКТУРА,
ТЕХНИЧЕСКИЕ СРЕДСТВА И ТЕХНОЛОГИИ

не относящиеся к субъектам малого предпринимательства			
Установки доильные	Очистители-охладители молока	Раздатчики кормов для крупного рогатого скота	Автомобили грузовые
242	115	149	4534
242	115	149	4345
...	...	12	168
-	-	-	...
-	-	-	...
-	-	-	99
-	-	-	...
-	-	-	...
...	234
-	-	-	...
-	-	-	...
-	-	-	...
-	-	-	...
...	6	9	207
-	-	...	185
18	...	11	252
-	-	-	49
...	-	-	...
...	...	-	...
-	-	-	...
-	-	-	-
-	-	-	40
22	20	16	157
27	13	...	153
-	-	-	...
-	-	-	89
57	20	28	145
14	7	19	326
-	-	-	-
...	186
-	-	-	47
...	...	-	202
-	-	-	190
-	-	-	87
...
24	7	7	326
-	-	-	33
-	-	-	-
...
-	-	-	...
-	-	-	...
14	8	4	412
...	91
9	120
...	-

ПРОИЗВОДСТВЕННАЯ ИНФРАСТРУКТУРА,
ТЕХНИЧЕСКИЕ СРЕДСТВА И ТЕХНОЛОГИИ

	сельскохозяйственные организации,			
	Бороны всех видов, кроме дисковых	Бороны дисковые	Машины для послеуборочной обработки зерна	Сушилки для послеуборочной сушки зерна перед закладкой на хранение
в том числе по городским округам	163
Ростов-на-Дону
Азов	-	-
Батайск	-	-	-	-
Волгодонск	-	-	-	-
Гуково	-	-	-	-
Донецк	-	-	-	-
Зверево	-	-	-	-
Каменск	-	-	-	-
Новочеркасск	...	-	-	-
Новошахтинск	-	-	-	-
Таганрог	-	-	-	-
Шахты	-	-	-	-



ПРОИЗВОДСТВЕННАЯ ИНФРАСТРУКТУРА,
ТЕХНИЧЕСКИЕ СРЕДСТВА И ТЕХНОЛОГИИ

не относящиеся к субъектам малого предпринимательства			
Установки доильные	Очистители-охладители молока	Раздатчики кормов для крупного рогатого скота	Автомобили грузовые
-	-	-	189
-	-	-	...
-	-	-	...
-	-	-	-
-	-	-	-
-	-	-	-
-	-	-	-
-	-	-	-
-	-	-	-
-	-	-	...
-	-	-	-
-	-	-	-
-	-	-	-

ПРОИЗВОДСТВЕННАЯ ИНФРАСТРУКТУРА,
ТЕХНИЧЕСКИЕ СРЕДСТВА И ТЕХНОЛОГИИ

	Плуги	Сеялки	Картофеле-сажалки	Разбрасыватели органических удобрений
Всего по области	2665	4280	24	142
в том числе по муниципальным районам	2647	4215	24	142
Азовский	126	155	...	7
Аксайский	43	68
Багаевский	30	33	...	-
Белокалитвинский	56	97	-	...
Боковский	129	191	-	...
Верхнедонской	145	217	...	-
Веселовский	3	4	-	-
Волгодонской	19	38	-	...
Дубовский	32	87	-	...
Егорлыкский	76	83
Заветинский	42	85	-	-
Зерноградский	50	101	-	5
Зимовниковский	149	227	-	...
Кагальницкий	87	124	-	4
Каменский	51	91	-	...
Кашарский	37	107	-	...
Константиновский	61	85	-	...
Красносулинский	100	147	-	7
Куйбышевский	49	83	-	7
Мартыновский	60	98	...	5
Матвеево-Курганский	48	129	...	8
Миллеровский	85	126	-	...
Милютинский	33	73	-	-
Морозовский	...	35	-	...
Мясниковский	26	55	-	...
Неклиновский	46	69
Обливский	51	123	-	...
Октябрьский	44	74	-	5
Орловский	116	147	-	...
Песчанокопский	19	29	-	8
Пролетарский	74	91
Ремонтненский	39	70	-	-
Родионово-Несветайский	46	69	-	...
Сальский	216	193	-	4
Семикаракорский	62	94	5	5
Советский	-	-
Тарасовский	66	169	-	...
Тацинский	50	84	-	13
Усть-Донецкий	54	59	-	5
Целинский	...	23	-	-
Цимлянский	92	141	-	...
Чертковский	34	75	-	...
Шолоховский	94	156	-	...



ПРОИЗВОДСТВЕННАЯ ИНФРАСТРУКТУРА,
ТЕХНИЧЕСКИЕ СРЕДСТВА И ТЕХНОЛОГИИ

малые предприятия					
Машины для защиты растений	Машины для внесения минеральных удобрений и извести	Машины, установки, аппараты дождевальные и поливальные насосные станции	Косилки	Пресс-подборщики	Погрузчики сельскохозяйственные
382	471	236	569	334	552
363	464	233	566	329	539
12	9	...	22	5	19
9	9	24	30	8	30
...	9	62	14	...	7
3	6	-	12	9	14
...	10	-	24	4	19
21	11	-	31	9	46
-	-	-	-	-	-
...	-	-	13	8	...
...	7	-	15	6	10
19	13	...	12	7	7
-	-	-	7	6	-
8	6	...	11	4	9
...	19	...	20	35	22
...	12	-	20	8	15
9	14	-	5	5	11
8	13	-	8	...	29
16	12	-	7	5	18
4	25	...	21	11	15
...	13	-	16	3	4
13	10	48	18	8	9
10	31	...	26	14	29
16	12	-	7	4	...
-	...	-	...	4	...
...	...	-
...	7	...	20	...	8
...	4
9	14	...	16	...	13
11	14	...	16	13	22
15	21	-	18	25	29
6	8	3
...	7	4	4
-	-	...	10	10	-
9	...	-	11	...	8
35	26	-	18	23	16
16	15	53	23	8	27
-	-	-	...	-	...
22	19	-	15	7	31
12	8	8	22
9	16	-	8	...	5
...	...	-	...	-	-
11	24	-	22	28	6
5	11	-	5
10	12	-	15	13	12

ПРОИЗВОДСТВЕННАЯ ИНФРАСТРУКТУРА,
ТЕХНИЧЕСКИЕ СРЕДСТВА И ТЕХНОЛОГИИ

	Плуги	Сеялки	Картофеле- сажалки	Разбрасыватели органических удобрений
в том числе по городским округам	18	65	-	-
Ростов-на-Дону	-	-	-	-
Азов	-	...	-	-
Батайск	-	-
Волгодонск	-	...	-	-
Гуково	-	-	-	-
Донецк	-	-	-	-
Зверево	-	-
Каменск	-	-	-	-
Новочеркасск	-	-
Новошахтинск	-	-
Таганрог	-	-	-	-
Шахты	-	-	-	-



ПРОИЗВОДСТВЕННАЯ ИНФРАСТРУКТУРА,
ТЕХНИЧЕСКИЕ СРЕДСТВА И ТЕХНОЛОГИИ

малые предприятия					
Машины для защиты растений	Машины для внесения минеральных удобрений и извести	Машины, установки, аппараты дождевальные и поливальные насосные станции	Косилки	Пресс-подборщики	Погрузчики сельскохозяйственные
19	13
-	-	-	-	-	-
...	-	-	...
-	-	-	-	-	-
-	-	-	-	-	-
-	-	-	-	-	-
-	-	-	-	-	-
...	...	-
-	-	-	-	-	-
...	-	-	-	-	...
...	-	-	-	-	...
-	-	-	-	-	-
-	-	-	-	-	-

ПРОИЗВОДСТВЕННАЯ ИНФРАСТРУКТУРА,
ТЕХНИЧЕСКИЕ СРЕДСТВА И ТЕХНОЛОГИИ

	малые			
	Бороны всех видов, кроме дисковых	Бороны дисковые	Машины для послеуборочной обработки зерна	Сушилки для послеуборочной сушки зерна перед закладкой на хранение
Всего по области	11140	937	224	34
в том числе по муниципальным районам	11082	920	219	33
Азовский	37	47	...	-
Аксайский	120	24
Багаевский	-	-
Белокалитвинский	126	22	9	-
Боковский	672	12
Верхнедонской	745	20	14	-
Веселовский	-	...	-	-
Волгодонской	46	7	-	-
Дубовский	160	...	-	...
Егорлыкский	129	15	19	-
Заветинский	803	...	-	-
Зерноградский	30	11	3	-
Зимовниковский	1397	138	5	-
Кагальницкий	228	21	6	-
Каменский	188	16	4	...
Кашарский	258	12	11	...
Константиновский	204	11
Красносулинский	270	39	4	6
Куйбышевский	81	8	...	-
Мартыновский	200	22	4	-
Матвеево-Курганский	57	15	8	...
Миллеровский	434	21
Милютинский	139	-
Морозовский	...	12	...	-
Мясниковский	233	16	...	-
Неклиновский	17	21	-	-
Обливский	984	10	...	-
Октябрьский	169	31
Орловский	494	42	...	-
Песчанокопский	...	7	...	-
Пролетарский	14	7	...	-
Ремонтненский	455	...	-	-
Родионово-Несветайский	61	11	...	-
Сальский	172	49	13	-
Семикаракорский	57	25	6	...
Советский	-
Тарасовский	317	23	19	3
Тацинский	375	17
Усть-Донецкий	30	19	...	-
Целинский	-	-
Цимлянский	586	37	13	...
Чертковский	148	10	5	...
Шолоховский	412	48	12	5



ПРОИЗВОДСТВЕННАЯ ИНФРАСТРУКТУРА,
ТЕХНИЧЕСКИЕ СРЕДСТВА И ТЕХНОЛОГИИ

предприятия			
Установки доильные	Очистители-охладители молока	Раздатчики кормов для крупного рогатого скота	Автомобили грузовые
63	24	37	3221
63	24	37	3190
-	-	-	136
...	-	...	65
-	-	...	57
...	-	...	53
-	-	-	109
...	-	...	118
-	-	-	...
...	-	-	36
-	-	-	39
...	91
-	-	-	39
-	-	-	80
...	-	-	137
3	108
...	...	-	89
-	-	...	95
...	58
-	-	-	121
-	-	-	54
...	-	-	82
5	5	...	120
...	-	-	80
-	-	-	28
-	-	-	9
...	31
...	...	-	85
-	-	-	52
...	-	...	115
...	-	...	107
...	20
...	-	...	57
-	-	-	20
...	-	...	52
-	-	-	197
...	-	-	66
-	-	-	...
-	-	-	141
...	...	-	48
-	-	-	81
-	-	-	23
...	97
-	-	-	77
-	-	-	112

ПРОИЗВОДСТВЕННАЯ ИНФРАСТРУКТУРА,
ТЕХНИЧЕСКИЕ СРЕДСТВА И ТЕХНОЛОГИИ

	малые			
	Бороны всех видов, кроме дисковых	Бороны дисковые	Машины для послеуборочной обработки зерна	Сушилки для послеуборочной сушки зерна перед закладкой на хранение
в том числе по городским округам	58	17
Ростов-на-Дону	-	-	-	-
Азов	-
Батайск	-	-	-	-
Волгодонск	-	-	-	-
Гуково	-	-	-	-
Донецк	-	-	-	-
Зверево	-	-
Каменск	-	-	-	-
Новочеркасск	-	...
Новошахтинск	-
Таганрог	-	-	-	-
Шахты	-	-	-	-



ПРОИЗВОДСТВЕННАЯ ИНФРАСТРУКТУРА,
ТЕХНИЧЕСКИЕ СРЕДСТВА И ТЕХНОЛОГИИ

предприятия			
Установки доильные	Очистители-охладители молока	Раздатчики кормов для крупного рогатого скота	Автомобили грузовые
-	-	-	31
-	-	-	-
-	-	-	...
-	-	-	...
-	-	-	...
-	-	-	-
-	-	-	-
-	-	-	...
-	-	-	-
-	-	-	...
-	-	-	...
-	-	-	-
-	-	-	-

123. НАЛИЧИЕ СЕЛЬСКОХОЗЯЙСТВЕННОЙ ТЕХНИКИ, МАШИН И ОБОРУДОВАНИЯ

(на 1 июля 2016 года;

	Плуги	Сеялки	Разбрасыватели органических удобрений	Машины для защиты растений
Всего по области	6674	8156	53	200
в том числе по муниципальным районам	6653	8125	52	199
Азовский	281	386	-	8
Аксайский	81	84	...	-
Багаевский	26	32	-	-
Белокалитвинский	92	107	-	...
Боковский	110	108
Верхнедонской	79	84	-	-
Веселовский	120	121	-	-
Волгодонской	79	100
Дубовский	154	211	-	...
Егорлыкский	392	420	...	14
Заветинский	70	69	-	-
Зерноградский	168	203	-	-
Зимовниковский	183	226	-	-
Кагальницкий	71	88	-	-
Каменский	99	116	-	-
Кашарский	156	183	-	-
Константиновский	264	365	...	35
Красносулинский	146	163	-	7
Куйбышевский	80	92	-	-
Мартыновский	173	195	5	20
Матвеево-Курганский	344	400	-	-
Миллеровский	153	180	-	...
Милютинский	135	155	-	-
Морозовский	138	204	15	42
Мясниковский	45	60	...	4
Неклиновский	133	188
Обливский	61	74	-	-
Октябрьский	197	249	...	-
Орловский	430	559	12	29
Песчанокопский	278	315	-	-
Пролетарский	74	93	5	-
Ремонтненский	151	222	-	...
Родионово-Несветайский	92	105	-	-
Сальский	164	195	-	5
Семикаракорский	147	165	-	4
Советский	87	89	-	-
Тарасовский	289	386	-	...
Тацинский	318	379	-	-
Усть-Донецкий	36	41	-	-
Целинский	294	377	3	11
Цимлянский	37	55	-	8
Чертковский	117	150	-	-
Шолоховский	109	131	-	-



ПРОИЗВОДСТВЕННАЯ ИНФРАСТРУКТУРА,
ТЕХНИЧЕСКИЕ СРЕДСТВА И ТЕХНОЛОГИИ

В КРЕСТЬЯНСКИХ (ФЕРМЕРСКИХ) ХОЗЯЙСТВАХ И У ИНДИВИДУАЛЬНЫХ ПРЕДПРИНИМАТЕЛЕЙ

штук)

Машины для внесения минеральных удобрений и извести	Машины, установки, аппараты дождевальные и поливальные насосные станции	Косилки	Пресс-подборщики	Погрузчики сельскохозяйственные
138	8	1572	187	294
135	8	1558	186	291
...	...	76	...	7
-	-	59	-	...
-	-	14	-	-
...	-	25	3	...
-	-	19	10	20
-	-	13	-	-
-	...	16	-	-
...	-	35	13	-
-	-	40	4	4
3	-	76	-	3
-	-	45	-	-
...	-	36	...	5
...	-	32	15	16
-	-	20	-	-
-	-	40	-	...
-	-	23	-	-
12	-	67	8	51
-	-	38	-	-
-	-	26	-	-
5	-	47	5	5
-	-	47	-	...
...	-	46
-	-	18
32	...	29	18	42
3	-	19	-	...
...	...	35
-	-	18	-	-
...	-	69	5	5
27	-	101	67	91
-	-	35	...	-
-	-	12
-	-	18	9	10
...	-	27	-	...
8	-	31	4	...
...	...	46	5	...
-	-	32	-	-
...	-	61
-	-	22	-	-
-	-	17	-	-
9	-	48	3	10
14	-	14	6	-
-	-	36	-	-
-	-	30	-	-

ПРОИЗВОДСТВЕННАЯ ИНФРАСТРУКТУРА,
ТЕХНИЧЕСКИЕ СРЕДСТВА И ТЕХНОЛОГИИ

	Плуги	Сеялки	Разбрасыватели органических удобрений	Машины для защиты растений
в том числе по городским округам	21	31
Ростов-на-Дону	-
Азов	-	-
Батайск	-	-
Волгодонск	-	-
Гуково	-	-	-	-
Донецк	3	5	-	-
Зверево	-	...	-	...
Каменск	-	-	-	-
Новочеркасск	-	-
Новошахтинск	-	-	-	-
Таганрог	4	5	-	-
Шахты	-	-



ПРОИЗВОДСТВЕННАЯ ИНФРАСТРУКТУРА,
ТЕХНИЧЕСКИЕ СРЕДСТВА И ТЕХНОЛОГИИ

Машины для внесения минеральных удобрений и извести	Машины, установки, аппараты дождевальные и поливальные насосные станции	Косилки	Пресс-подборщики	Погрузчики сельскохозяйственные
...	-	14
-	-	-	-	-
-	-	...	-	-
-	-	...	-	-
-	-	...	-	-
-	-	-	-	-
-	-	...	-	-
...	-	-
-	-	...	-	-
-	-	4	-	-
-	-	-	-	-
-	-	...	-	-
-	-	...	-	-

ПРОИЗВОДСТВЕННАЯ ИНФРАСТРУКТУРА,
ТЕХНИЧЕСКИЕ СРЕДСТВА И ТЕХНОЛОГИИ

	Бороны всех видов, кроме дисковых	Бороны дисковые	Машины для послеуборочной обработки зерна
Всего по области	4609	779	74
в том числе по муниципальным районам	4604	776	74
Азовский	10	10	-
Аксайский	-	...	-
Багаевский	-	-	-
Белокалитвинский	105	10	...
Боковский	85	21	-
Верхнедонской	8	4	-
Веселовский	-	10	-
Волгодонской	48	22	...
Дубовский	34	61	...
Егорлыкский	4	48	-
Заветинский	-	-	-
Зерноградский	...	11	-
Зимовниковский	38	25	...
Кагальницкий	-	-	-
Каменский	...	-	-
Кашарский	-	3	-
Константиновский	1129	91	4
Красносулинский	...	6	-
Куйбышевский	3	...	-
Мартыновский	41	42	3
Матвеево-Курганский	-	-	-
Миллеровский	13	9	-
Милютинский	152	46	-
Морозовский	285	87	18
Мясниковский	4	7	-
Неклиновский
Обливский	-	-	-
Октябрьский	8	10	...
Орловский	1621	142	11
Песчанокопский	-	...	-
Пролетарский	-	6	-
Ремонтненский	795	...	-
Родионово-Несветайский	7	9	-
Сальский	3	5	...
Семикаракорский	13	4	-
Советский	-	-	-
Тарасовский	61	10	...
Тацинский	-	-	-
Усть-Донецкий	-	-	-
Целинский	29	39	5
Цимлянский	102	30	8
Чертковский	-	-	-
Шолоховский	-	-	-



ПРОИЗВОДСТВЕННАЯ ИНФРАСТРУКТУРА,
ТЕХНИЧЕСКИЕ СРЕДСТВА И ТЕХНОЛОГИИ

Сушилки для послеуборочной сушки зерна перед закладкой на хранение	Установки доильные	Очистители- охладители молока	Автомобили грузовые
5	44	6	4271
5	44	6	4247
-	203
-	...	-	76
-	-	-	12
-	3	...	69
-	-	-	45
-	-	-	32
-	-	-	48
-	-	-	65
-	...	-	84
-	-	-	313
-	-	-	15
-	-	-	138
-	-	-	73
-	-	-	63
-	-	-	62
-	-	-	56
-	...	-	223
-	-	-	86
-	-	-	41
-	5	...	108
-	-	-	163
...	-	-	82
-	...	-	74
...	4	...	90
-	-	-	42
-	-	-	137
-	-	-	20
...	4	...	165
-	...	-	309
-	-	-	158
-	-	-	86
-	-	-	83
-	-	-	17
-	-	-	116
-	-	-	86
-	-	-	36
-	-	-	161
-	-	-	194
-	-	-	25
-	-	-	217
...	4	-	40
-	-	-	56
-	-	-	78

ПРОИЗВОДСТВЕННАЯ ИНФРАСТРУКТУРА,
ТЕХНИЧЕСКИЕ СРЕДСТВА И ТЕХНОЛОГИИ

	Бороны всех видов, кроме дисковых	Бороны дисковые	Машины для послеуборочной обработки зерна
в том числе по городским округам	-
Ростов-на-Дону	-
Азов	-	-	-
Батайск	-	-	-
Волгодонск	-	-	-
Гуково	-	-	-
Донецк	-	-	-
Зверево	-	...	-
Каменск	-	-	-
Новочеркасск	-	-	-
Новошахтинск	-	-	-
Таганрог	-	-	-
Шахты	-	-	-



ПРОИЗВОДСТВЕННАЯ ИНФРАСТРУКТУРА,
ТЕХНИЧЕСКИЕ СРЕДСТВА И ТЕХНОЛОГИИ

Сушилки для послеуборочной сушки зерна перед закладкой на хранение	Установки доильные	Очистители- охладители молока	Автомобили грузовые
-	-	-	24
-	-	-	-
-	-	-	-
-	-	-	...
-	-	-	5
-	-	-	...
-	-	-	4
-	-	-	...
-	-	-	...
-	-	-	...
-	-	-	-
-	-	-	...
-	-	-	...

**124. НАЛИЧИЕ СЕЛЬСКОХОЗЯЙСТВЕННОЙ ТЕХНИКИ,
В ЛИЧНЫХ ПОДСОБНЫХ И ДРУГИХ**

(на 1 июля 2016 года;

	Тракторы - всего	в том числе	
		до 18,0 кВт (до 24,5 л.с.)	18,0-37,0 кВт (24,5 - 50,3 л.с.)
Всего по области	9089	2121	2849
в том числе по муниципальным районам	8978	2109	2807
Азовский	334	86	88
Аксайский	160	47	46
Багаевский	129	36	30
Белокалитвинский	296	113	117
Боковский	141	17	62
Верхнедонской	295	104	110
Веселовский	175	55	52
Волгодонской	317	83	166
Дубовский	127	17	60
Егорлыкский	333	19	87
Заветинский	112	20	50
Зерноградский	208	75	57
Зимовниковский	169	44	54
Кагальницкий	41	11	17
Каменский	174	43	74
Кашарский	288	41	68
Константиновский	158	35	58
Красносулинский	127	18	64
Куйбышевский	64	21	19
Мартыновский	237	63	84
Матвеево-Курганский	212	39	66
Миллеровский	214	38	102
Милютинский	298	49	92
Морозовский	119	51	29
Мясниковский	104	32	27
Неклиновский	184	68	45
Обливский	171	27	49
Октябрьский	115	60	39
Орловский	108	40	44
Песчанокопский	221	47	82
Пролетарский	194	100	63
Ремонтненский	105	25	28
Родионово-Несветайский	124	35	43
Сальский	323	79	51
Семикаракорский	346	72	91
Советский	137	19	35
Тарасовский	288	55	94
Тацинский	108	24	45
Усть-Донецкий	214	115	59
Целинский	131	17	42
Цимлянский	142	44	32
Чертковский	1095	94	244
Шолоховский	140	31	42



ПРОИЗВОДСТВЕННАЯ ИНФРАСТРУКТУРА,
ТЕХНИЧЕСКИЕ СРЕДСТВА И ТЕХНОЛОГИИ

**МАШИН И ОБОРУДОВАНИЯ
ИНДИВИДУАЛЬНЫХ ХОЗЯЙСТВАХ ГРАЖДАН**

штук)

с мощностью двигателя		из всех тракторов в возрасте более 4 лет	Газонокосилки
37,1-59,0 кВт (50,4 - 80,2 л.с.)	свыше 59,0 кВт (свыше 80,2 л.с.)		
3249	870	4970	97385
3212	850	4939	85580
127	33	207	5603
45	22	91	5775
49	14	65	2793
47	19	185	1618
53	9	108	967
66	15	182	1327
63	5	138	1489
56	12	156	1588
40	10	74	563
148	79	241	1925
41	...	99	185
32	44	65	2163
56	15	80	2383
8	5	19	771
54	3	124	711
138	41	198	664
55	10	142	881
29	16	88	3406
19	5	42	826
73	17	161	1690
86	21	123	2043
52	22	131	2539
126	31	207	2542
27	12	70	1225
36	9	85	608
40	31	86	5362
57	38	96	91
13	3	53	2529
18	6	80	3085
71	21	130	2271
28	3	93	2606
46	6	62	211
43	3	59	2969
147	46	127	4716
168	15	121	1406
63	20	81	330
125	14	231	1881
30	9	57	1562
32	8	157	3189
35	37	72	1374
54	12	90	3051
663	94	210	2022
53	14	53	640

ПРОИЗВОДСТВЕННАЯ ИНФРАСТРУКТУРА,
ТЕХНИЧЕСКИЕ СРЕДСТВА И ТЕХНОЛОГИИ

	Тракторы - всего	в том числе	
		до 18,0 кВт (до 24,5 л.с.)	18,0-37,0 кВт (24,5 - 50,3 л.с.)
в том числе по городским округам	111	12	42
Ростов-на-Дону	...	-	-
Азов	...	-	...
Батайск
Волгодонск	8	-	...
Гуково	-	-	-
Донецк	11	-	...
Зверево	-	-	-
Каменск	-	-	-
Новочеркасск	12
Новошахтинск	...	-	...
Таганрог	...	-	...
Шахты	21	...	-



ПРОИЗВОДСТВЕННАЯ ИНФРАСТРУКТУРА,
ТЕХНИЧЕСКИЕ СРЕДСТВА И ТЕХНОЛОГИИ

с мощностью двигателя		из всех тракторов в возрасте более 4 лет	Газонокосилки
37,1-59,0 кВт (50,4 - 80,2 л.с.)	свыше 59,0 кВт (свыше 80,2 л.с.)		
37	20	31	11805
...	-	-	2074
-	-	-	17
-	-	-	2435
...	-	...	1679
-	-	-	183
...	-	...	268
-	-	-	85
-	-	-	65
...	-	12	147
-	-	...	164
-	-	-	394
-	20	...	4294

ПРОИЗВОДСТВЕННАЯ ИНФРАСТРУКТУРА,
ТЕХНИЧЕСКИЕ СРЕДСТВА И ТЕХНОЛОГИИ

	Мотоблоки, мотокультиваторы со сменными орудиями	Автомобили грузовые	Автомобили легковые
Всего по области	50007	17417	366779
в том числе по муниципальным районам	47090	15483	294890
Азовский	3317	735	17079
Аксайский	2064	634	15434
Багаевский	3020	446	7861
Белокалитвинский	1273	560	9253
Боковский	361	212	2876
Верхнедонской	701	236	4181
Веселовский	349	242	5370
Волгодонской	944	425	5816
Дубовский	236	178	3490
Егорлыкский	553	375	7010
Заветинский	72	147	2462
Зерноградский	514	440	9859
Зимовниковский	365	549	5809
Кагальницкий	428	260	5350
Каменский	608	378	8118
Кашарский	400	283	4355
Константиновский	681	274	4921
Красносулинский	2163	476	9603
Куйбышевский	1180	96	2414
Мартыновский	1056	453	6275
Матвеево-Курганский	1843	373	7913
Миллеровский	1145	435	9434
Милютинский	2165	104	2827
Морозовский	417	250	5754
Мясниковский	296	473	7631
Неклиновский	7073	682	17054
Обливский	107	164	2879
Октябрьский	2078	676	11088
Орловский	334	361	6121
Песчанокопский	343	289	6167
Пролетарский	250	453	7373
Ремонтненский	34	253	3186
Родионово-Несветайский	1644	253	5298
Сальский	444	771	16870
Семикаракорский	1674	489	6768
Советский	172	56	1152
Тарасовский	781	269	4639
Тацинский	706	267	5339
Усть-Донецкий	2605	149	4801
Целинский	165	368	6818
Цимлянский	1344	293	6904
Чертковский	750	269	5687
Шолоховский	435	387	5651



ПРОИЗВОДСТВЕННАЯ ИНФРАСТРУКТУРА,
ТЕХНИЧЕСКИЕ СРЕДСТВА И ТЕХНОЛОГИИ

Мотоциклы	Установки доильные	Сепараторы для молока	Мукомольное оборудование и крупорушки
19604	6475	25927	90062
17990	6466	25874	89762
748	588	1245	3935
344	18	120	398
286	14	244	713
650	71	370	2354
284	37	242	3054
463	19	509	2058
304	77	549	1752
320	33	319	833
440	182	524	433
237	62	380	1914
214	...	133	343
281	71	554	1944
379	300	1769	3678
115	22	173	674
727	29	309	723
250	39	360	1417
336	132	427	2021
872	17	265	1328
132	6	21	412
307	196	1046	2198
524	117	424	3169
506	216	707	2185
389	436	1165	2986
225	166	1158	2595
130	70	154	61
964	77	264	1963
63	86	252	599
507	32	396	1124
637	306	1395	4032
631	82	212	2420
628	868	2400	6363
146	...	49	535
466	38	267	3010
1591	1115	2848	9054
348	66	537	1251
112	196	276	642
309	62	615	2762
323	116	947	3102
275	97	534	1835
216	204	529	1841
252	147	635	2429
838	39	278	2496
221	14	273	1126

ПРОИЗВОДСТВЕННАЯ ИНФРАСТРУКТУРА,
ТЕХНИЧЕСКИЕ СРЕДСТВА И ТЕХНОЛОГИИ

	Мотоблоки, мотокультиваторы со сменными орудиями	Автомобили грузовые	Автомобили легковые
в том числе по городским округам	2917	1934	71889
Ростов-на-Дону	...	616	17678
Азов	1129	16	5052
Батайск	73	382	10357
Волгодонск	229	49	1013
Гуково	63	28	1781
Донецк	154	42	3231
Зверево	40	11	1002
Каменск	125	...	1360
Новочеркасск	305	14	970
Новошахтинск	209	146	8419
Таганрог	75	93	5344
Шахты	500	532	15682



ПРОИЗВОДСТВЕННАЯ ИНФРАСТРУКТУРА,
ТЕХНИЧЕСКИЕ СРЕДСТВА И ТЕХНОЛОГИИ

Мотоциклы	Установки доильные	Сепараторы для молока	Мукомольное оборудование и крупорушки
1614	9	53	300
461	...	-	-
31	-	-	-
282	-	-	...
...	-	...	66
20	-	-	-
200
71	-	10	49
...	-	-	-
-	...	-	-
203	...	3	12
3	-
333	...	36	161

125. НАЛИЧИЕ ПРОИЗВОДСТВЕННЫХ ПОСТРОЕК

(на 1 июля 2016 года)

	Сельскохозяйственные организации -			
	Общая площадь теплиц и парников, тыс.кв.м			
	всего	в том числе		
зимних		весенних	парников	
Всего по области	534136.0	369072.0	161379.0	...
в том числе по муниципальным районам	500924.0	338072.0	159167.0	...
Азовский	-
Аксайский	186159.0	-
Багаевский	-	-	-	-
Белокалитвинский	-	-	-	-
Боковский	-	-	-	-
Верхнедонской	-	-	-	-
Веселовский	...	-	...	-
Волгодонской	-	-	-	-
Дубовский	-	-	-	-
Егорлыкский	-	-	-	-
Заветинский	-	-	-	-
Зерноградский	-	-	-	-
Зимовниковский	-	-	-	-
Кагальницкий	-	-	-	-
Каменский	-	-	-	-
Кашарский	-	-	-	-
Константиновский	-	-	-	-
Красносулинский	-	-	-	-
Куйбышевский	-	-	-	-
Мартыновский	-	-	-	-
Матвеево-Курганский	-	-	-	-
Миллеровский	...	-	...	-
Милютинский	-	-	-	-
Морозовский	-	-
Мясниковский	-	-	-	-
Неклиновский	-
Обливский	-	-	-	-
Октябрьский	-	-
Орловский	-	-	-	-
Песчанокопский	-	-	-	-
Пролетарский	-	-	-	-
Ремонтненский	-	-	-	-
Родионово-Несветайский	-	-	-	-
Сальский	-	-	-	-
Семикаракорский	...	-
Советский	-	-	-	-
Тарасовский	-	-	-	-
Тацинский	-	-	-	-
Усть-Донецкий	-	-	-	-
Целинский	-	-	-	-
Цимлянский	-	-	-	-
Чертковский	-	-	-	-
Шолоховский	-	-	-	-



ПРОИЗВОДСТВЕННАЯ ИНФРАСТРУКТУРА,
ТЕХНИЧЕСКИЕ СРЕДСТВА И ТЕХНОЛОГИИ

В СЕЛЬСКОХОЗЯЙСТВЕННЫХ ОРГАНИЗАЦИЯХ

всего			
Склады и сооружения для хранения ¹⁾ , тыс. тонн			
зерна, включая семена технических и кормовых культур	картофеля и овощей	плодов и ягод	сена
5137317.0	89992.0	6800.0	25615.0
4885629.0	85992.0	6800.0	25115.0
122040.0	...	-	...
35691.0	...	-	...
63000.0	-	-	-
142328.0	-	-	-
40300.0	-	-	-
110302.0	-	-	-
168176.0	24187.0	-	-
...	-	-	-
36800.0	-	-	-
54600.0	-	-	-
41200.0	-	-	-
211800.0	-	-	-
299160.0	-	-	-
180962.0
44904.0	-	-	...
248373.0	-	-	-
35430.0	-	-	...
139838.0	-	-	...
81800.0	-	-	-
68393.0	-	-	-
149500.0	-	-	...
97015.0	-	-	...
146556.0	-	-	-
98740.0	-	-	-
143150.0	...	-	10300.0
310500.0	2105.0
75000.0	-	-	-
84150.0	-	-	...
111711.0	-	-	...
174594.0	-	-	...
78105.0	...	-	...
69000.0	-	-	-
37745.0	-	-	...
364770.0	-	-	...
48000.0	48200.0	-	-
...	-	-	-
70028.0	-	-	...
32001.0	-	...	-
25375.0	-	-	-
324990.0	-	-	-
107394.0	-	-	-
106958.0	-	-	...
86250.0	...	-	...

ПРОИЗВОДСТВЕННАЯ ИНФРАСТРУКТУРА,
ТЕХНИЧЕСКИЕ СРЕДСТВА И ТЕХНОЛОГИИ

	Сельскохозяйственные организации -			
	Общая площадь теплиц и парников, тыс.кв.м			
	всего	в том числе		
зимних		весенних	парников	
в том числе по городским округам	33212.0	...	2212.0	-
Ростов-на-Дону	...	-	...	-
Азов	...	-	...	-
Батайск	-	-	-	-
Волгодонск	-	-	-	-
Гуково	-	-	-	-
Донецк	-	-
Зверево	...	-	...	-
Каменск	-	-	-	-
Новочеркасск	-	-
Новошахтинск	-	-	-	-
Таганрог	-	-	-	-
Шахты	...	-	...	-



ПРОИЗВОДСТВЕННАЯ ИНФРАСТРУКТУРА,
ТЕХНИЧЕСКИЕ СРЕДСТВА И ТЕХНОЛОГИИ

всего			
Склады и сооружения для хранения ¹⁾ , тыс. тонн			
зерна, включая семена технических и кормовых культур	картофеля и овощей	плодов и ягод	сена
251688.0	...	-	...
...	-	-	...
...	-	-	-
-	-	-	-
-	-	-	-
-	-	-	-
...	-	-	-
-	-	-	-
...	...	-	-
...	-	-	-
-	-	-	-
-	-	-	-

ПРОИЗВОДСТВЕННАЯ ИНФРАСТРУКТУРА,
ТЕХНИЧЕСКИЕ СРЕДСТВА И ТЕХНОЛОГИИ

	Сельскохозяйственные организации -		
	Склады и сооружения для		
	травяной муки	силоса, тыс. куб.м	сенажа, тыс куб.м
Всего по области	-	994973.0	97477.0
в том числе по муниципальным районам	-	990973.0	97477.0
Азовский	-
Аксайский	-	-	-
Багаевский	-	-	-
Белокалитвинский	-	-	-
Боковский	-	-	-
Верхнедонской	-	-	-
Веселовский	-	...	-
Волгодонской	-	-	-
Дубовский	-	-	-
Егорлыкский	-	-	-
Заветинский	-	-	-
Зерноградский	-	-	-
Зимовниковский	-	4691.0	-
Кагальницкий	-	624720.0	...
Каменский	-	-	-
Кашарский	-	-	-
Константиновский	-
Красносулинский	-	-	-
Куйбышевский	-	-	-
Мартыновский	-	-	-
Матвеево-Курганский	-	97900.0	15200.0
Миллеровский	-
Милютинский	-	-	-
Морозовский	-	-	-
Мясниковский	-	44570.0	-
Неклиновский	-	14040.0	...
Обливский	-	-	-
Октябрьский	-	...	-
Орловский	-	-	-
Песчанокопский	-
Пролетарский	-	-	-
Ремонтненский	-	-	-
Родионово-Несветайский	-
Сальский	-
Семикаракорский	-	-	-
Советский	-	-	-
Тарасовский	-	...	-
Тацинский	-	-	-
Усть-Донецкий	-	-	-
Целинский	-
Цимлянский	-
Чертковский	-
Шолоховский	-	...	-



ПРОИЗВОДСТВЕННАЯ ИНФРАСТРУКТУРА,
ТЕХНИЧЕСКИЕ СРЕДСТВА И ТЕХНОЛОГИИ

всего			
хранения ¹), тыс. тонн			Холодильники ¹) тыс. тонн
минеральных удобрений	органических удобрений	пестицидов	
475369.0	46970.0	23778.0	23247.0
83699.0	46970.0	23778.0	23247.0
16210.0	-	525.0	515.0
-	-
...	-	-	...
380.0	-	73.0	...
...	-	...	-
-	-	...	-
...	-	18.0	...
...	-	-	-
-	-	-	-
...	-	5261.0	-
-	-	-	-
...	-	...	-
980.0	-	301.0	...
7510.0	-	635.0	982.0
...	-	-	...
5300.0	-	114.0	...
...	-	...	-
2346.0	...	-	...
-	-	-	-
-	-	-	...
...	-	-	...
...	-	-	...
-	-	-	-
-	-	...	-
...
...	...	-	3320.0
...	-	-	-
...	-	...	2104.0
-	-	-	-
...	-
2075.0	-	...	-
-	-	-	-
...	-	-	-
7100.0	-	63.0	...
...	-	-	...
-	-	-	-
7112.0	-	-	...
-	-	...	-
-	-	-	-
3100.0	...	4523.0	...
...	-	-	...
4105.0
3350.0	-

ПРОИЗВОДСТВЕННАЯ ИНФРАСТРУКТУРА,
ТЕХНИЧЕСКИЕ СРЕДСТВА И ТЕХНОЛОГИИ

	Сельскохозяйственные организации -		
	Склады и сооружения для		
	травяной муки	силоса, тыс. куб.м	сенажа, тыс куб.м
в том числе по городским округам	-	...	-
Ростов-на-Дону	-	...	-
Азов	-	-	-
Батайск	-	-	-
Волгодонск	-	-	-
Гуково	-	-	-
Донецк	-	-	-
Зверево	-	-	-
Каменск	-	-	-
Новочеркасск	-	-	-
Новошахтинск	-	-	-
Таганрог	-	-	-
Шахты	-	-	-



ПРОИЗВОДСТВЕННАЯ ИНФРАСТРУКТУРА,
ТЕХНИЧЕСКИЕ СРЕДСТВА И ТЕХНОЛОГИИ

всего			
хранения ¹), тыс. тонн			Холодильники ¹) тыс. тонн
минеральных удобрений	органических удобрений	пестицидов	
391670.0	-	-	-
...	-	-	-
-	-	-	-
-	-	-	-
-	-	-	-
-	-	-	-
-	-	-	-
...	-	-	-
-	-	-	-
...	-	-	-
-	-	-	-
-	-	-	-
-	-	-	-
-	-	-	-

126. НАЛИЧИЕ ПРОИЗВОДСТВЕННЫХ ПОСТРОЕК В КРЕСТЬЯНСКИХ (ФЕРМЕРСКИХ)

(на 1 июля 2016 года)

	Общая площадь теплиц и парников, тыс.кв.м			
	всего	в том числе		
		зимних	весенних	парников
Ростовская область	306.2	66.4	221.7	18.1
по муниципальным районам	282.6	62.7	204.6	...
Азовский	...	-	...	-
Аксайский	46.2	...	-	...
Багаевский	...	-	...	-
Белокалитвинский	...	-	...	-
Боковский	-	-	-	-
Верхнедонской	-	-	-	-
Веселовский	-	-	-	-
Волгодонской	-	-
Дубовский	-	-	-	-
Егорлыкский	-	-	-	-
Заветинский	-	-	-	-
Зерноградский	-	-	-	-
Зимовниковский	-	-	-	-
Кагальницкий	-	-	-	-
Каменский	1.8	1.7	...	-
Кашарский	-	-	-	-
Константиновский	...	-	...	-
Красносулинский	-	-	-	-
Куйбышевский	-	-	-	-
Мартыновский	-	-	-	-
Матвеево-Курганский	-	-	-	-
Миллеровский	-	-
Милютинский	...	-	...	-
Морозовский	-	-	-	-
Мясниковский	-	-	-	-
Неклиновский	4.3	-
Обливский	-	-	-	-
Октябрьский	-	-	-	-
Орловский	...	-	...	-
Песчанокопский	-	-	-	-
Пролетарский	-	-	-	-
Ремонтненский	-	-	-	-
Родионово-Несветайский	...	-	-	...
Сальский	...	-	...	-
Семикаракорский	...	-	...	-
Советский	...	-	...	-
Тарасовский	-	-	-	-
Тацинский	...	-	...	-
Усть-Донецкий	-	-	-	-
Целинский	-	-	-	-
Цимлянский	-	-	-	-
Чертковский	-	-	-	-
Шолоховский	...	-	...	-



ХОЗЯЙСТВАХ И У ИНДИВИДУАЛЬНЫХ ПРЕДПРИНИМАТЕЛЕЙ

Склады и сооружения для хранения, тыс. тонн			
зерна, включая семена технических и кормовых культур	картофеля и овощей	плодов и ягод	сена
2840.4	22.4	1.9	13.6
2822.5	20.3
84.7	...	-	-
10.3	0.6	...	0.1
2.9	...	-	-
13.9	-	-	...
30.7	-	-	-
21.6	-	-	-
5.8	6.5	-	-
18.1	0.8	-	...
24.8	...	-	...
113.8	...	-	...
9.2	-	-	...
29.4	...	-	-
68.5	-	-	...
...	-	-	-
29.6	-	-	-
32.4	-	-	...
104.7	-	...	-
21.8	-	-	-
27.9	-	-	...
71.7	-	-	...
25.3	-	-	...
53.3	...	-	...
33.4	...	-	-
128.2	-	...	7.1
14.6	-	-	-
80.8	-	-	...
...	-	-	-
44.2	...	-	...
308.0	...	-	...
167.7	-	-	-
23.2	-	-	...
200.1	-	-	-
7.0	-	-	-
63.3	-	-	0.5
28.2	...	-	...
35.9	-	-	-
87.6	-	-	...
176.1	...	-	-
5.5	-	-	-
547.7	-	-	-
12.4	-	-	-
29.0	-	-	...
27.8	...	-	-

ПРОИЗВОДСТВЕННАЯ ИНФРАСТРУКТУРА,
ТЕХНИЧЕСКИЕ СРЕДСТВА И ТЕХНОЛОГИИ

	Общая площадь теплиц и парников, тыс.кв.м			
	всего	в том числе		
		зимних	весенних	парников
по городским округам	23.7	3.7	17.1	...
Ростов-на-Дону	-	-	-	-
Азов	-	-	-	-
Батайск	...	-	...	-
Волгодонск	-	-	-	-
Гуково	-	-	-	-
Донецк
Зверево	...	-	...	-
Каменск-Шахтинский	-	-	-	-
Новочеркасск	-	...
Новошахтинск	1.6	1.6	-	-
Таганрог	-
Шахты	-	-	-	-



ПРОИЗВОДСТВЕННАЯ ИНФРАСТРУКТУРА,
ТЕХНИЧЕСКИЕ СРЕДСТВА И ТЕХНОЛОГИИ

Склады и сооружения для хранения, тыс. тонн			
зерна, включая семена технических и кормовых культур	картофеля и овощей	плодов и ягод	сена
17.9	2.1
...	-	-	-
-	-	-	-
...	...	-	-
...	...	-	-
-	-	-	-
...	-	-	...
...	-	-	-
-	-	...	-
...	...	-	-
-	-	-	-
...	-	-	-
-	-	-	-

ПРОИЗВОДСТВЕННАЯ ИНФРАСТРУКТУРА,
ТЕХНИЧЕСКИЕ СРЕДСТВА И ТЕХНОЛОГИИ

	Склады и сооружения для		
	травяной муки	силоса, тыс. куб.м	сенажа, тыс куб.м
Ростовская область	-	...	29.6
по муниципальным районам	-
Азовский	-	-	-
Аксайский	-	-	-
Багаевский	-	-	-
Белокалитвинский	-	-	-
Боковский	-	-	-
Верхнедонской	-	-	-
Веселовский	-	-	-
Волгодонской	-	-	-
Дубовский	-	-	...
Егорлыкский	-	-	-
Заветинский	-	-	-
Зерноградский	-	-	-
Зимовниковский	-	-	-
Кагальницкий	-	-	-
Каменский	-	-	-
Кашарский	-	-	-
Константиновский	-	-	-
Красносулинский	-	-	-
Куйбышевский	-	-	-
Мартыновский	-	-	-
Матвеево-Курганский	-	-	-
Миллеровский	-	-	-
Милютинский	-	-	-
Морозовский	-	-	...
Мясниковский	-	-	-
Неклиновский	-	...	-
Обливский	-	-	-
Октябрьский	-	-	-
Орловский	-	-	-
Песчанокопский	-	-	-
Пролетарский	-	-	-
Ремонтненский	-	-	-
Родионово-Несветайский	-	-	-
Сальский	-	-	-
Семикаракорский	-	-	-
Советский	-	-	-
Тарасовский	-	-	-
Тацинский	-	-	-
Усть-Донецкий	-	-	0.1
Целинский	-	-	-
Цимлянский	-	-	...
Чертковский	-	-	-
Шолоховский	-	-	-



ПРОИЗВОДСТВЕННАЯ ИНФРАСТРУКТУРА,
ТЕХНИЧЕСКИЕ СРЕДСТВА И ТЕХНОЛОГИИ

хранения, тыс. тонн			Холодиль- ники тыс. тонн
минераль- ных удобрений	органи- ческих удобрений	пести- цидов	
15.6	...	1.4	5.6
15.6	...	1.4	...
1.7	-	...	-
...	-
-	-	-	-
-	-	-	...
-	-	...	-
0.0	-	0.0	-
-	-	-	-
-	-	-	...
-	-	-	-
...	-	-	...
-	-	...	-
...	-	-	-
-	-	-	...
-	-	-	-
-	-	-	-
...	...	-	-
-	-	-	-
-	-	-	-
-	-	-	-
1.0	-	-	...
...	-	-	-
...	-	...	-
-	-	-	-
...	-	-	-
-	-	-	-
2.5	-	...	3.3
-	-	-	-
...	-	-	...
-	-	-	-
...	-	0.4	-
...	-	-	-
-	-	-	-
-	-	-	...
...	-	-	-
...	-	-	...
-	-	-	-
1.0	-	...	-
...	-	...	-
-	-	-	-
1.2	-	0.1	-
0.5	-	...	-
-	-	-	-
-	-	-	-

ПРОИЗВОДСТВЕННАЯ ИНФРАСТРУКТУРА,
ТЕХНИЧЕСКИЕ СРЕДСТВА И ТЕХНОЛОГИИ

	Склады и сооружения для		
	травяной муки	силоса, тыс. куб.м	сенажа, тыс куб.м
по городским округам	-	-	...
Ростов-на-Дону	-	-	-
Азов	-	-	-
Батайск	-	-	-
Волгодонск	-	-	-
Гуково	-	-	-
Донецк	-	-	-
Зверево	-	-	-
Каменск-Шахтинский	-	-	-
Новочеркасск	-	-	...
Новошахтинск	-	-	-
Таганрог	-	-	-
Шахты	-	-	-



ПРОИЗВОДСТВЕННАЯ ИНФРАСТРУКТУРА,
ТЕХНИЧЕСКИЕ СРЕДСТВА И ТЕХНОЛОГИИ

хранения, тыс. тонн			Холодиль- ники тыс. тонн
минераль- ных удобрений	органи- ческих удобрений	пести- цидов	
-	-	-	...
-	-	-	-
-	-	-	-
-	-	-	-
-	-	-	-
-	-	-	-
-	-	-	...
-	-	-	-
-	-	-	-
-	-	-	-
-	-	-	-
-	-	-	-
-	-	-	-

127. ЧИСЛО СЕЛЬСКОХОЗЯЙСТВЕННЫХ ОРГАНИЗАЦИЙ,

(на 1 июля 2016 года;

	Сельскохозяйственные организации -				
	Капельная система орошения	Биологические методы защиты растений от вредителей и болезней	Система индивидуального кормления скота	Метод бесклеточного содержания птицы	Очистные сооружения на животноводческих фермах
Всего по области	49	73	16	10	13
в том числе по муниципальным районам	45	72	16	9	13
Азовский	9	6	...	-	...
Аксайский	6	5	-	-	-
Багаевский	-	-	-
Белокалитвинский	-	3	-	-	-
Боковский	-	-	-	-	-
Верхнедонской	-	...	-	-	-
Веселовский	-	-	-
Волгодонской	4	...	-	-	...
Дубовский	-	-	-	-	-
Егорлыкский	...	3	...	-	-
Заветинский	-	-	-	-	-
Зерноградский	-	5	-	-	-
Зимовниковский	-	-	-	-	-
Кагальницкий	-
Каменский	-	...	-
Кашарский	-	-	-	-	-
Константиновский	-	-	-	-	...
Красносулинский	-
Куйбышевский	...	3	-	-	-
Мартыновский	-	-	-
Матвеево-Курганский	...	4	3	-	...
Миллеровский	-	4
Милютинский	-	4	-	-	-
Морозовский	-	-	-	-	-
Мясниковский	-
Неклиновский	5	...	-	-	...
Обливский	-	...	-	-	-
Октябрьский	-
Орловский	-	...
Песчанокопский	...	-	-	-	-
Пролетарский	...	6	-	-	...
Ремонтненский	-	-	-	-	-
Родионово-Несветайский	-	...	-	-	-
Сальский	...	-	-	-	-
Семикаракорский	6	...	-	...	-
Советский	-	...	-	-	-
Тарасовский	-	...	-	-	-
Тацинский	-	-	-	-	-
Усть-Донецкий	-	-	-	-	-
Целинский	-	-	-	-	-
Цимлянский	-	-	-
Чертковский	-	3	...	-	-
Шолоховский	-	-	-	-	-



ПРОИЗВОДСТВЕННАЯ ИНФРАСТРУКТУРА,
ТЕХНИЧЕСКИЕ СРЕДСТВА И ТЕХНОЛОГИИ

ПРИМЕНЯВШИХ ИННОВАЦИОННЫЕ ТЕХНОЛОГИИ

единиц)

всего

Система водоотведения и очистки производственных стоков	Возобновляемые источники энергоснабжения - всего	в том числе			Система точного вождения и дистанционного контроля качества выполнения технологических процессов, как переносных, так и стационарных, вмонтированных в отдельные виды техники
		биоэнергетические установки	ветряные энергоустановки	солнечные батареи	
19	6	...	3	3	130
19	6	...	3	3	128
...	-	-	-	-	8
-	-	-	-	-	4
-	-	-	-	-	-
...	-	-	-	-	...
-	-	-	-	-	-
-	-	-	-	-	...
-	-	-	-	-	6
...	-	-	-	-	...
-	-	-	-	-	6
-	-	-	-	-	...
-	-	-	-	-	-
...	-	-	-	-	4
-	-	-	-	-	8
...	-	-	-	-	6
...	-	-	-	-	...
-	-	-	-	-	...
-	-	-	-	-	8
...	-	-	-	-	4
-	-	-	-	-	...
-	-	-	-	-	4
...	-	-	-	-	...
-	...	-	...	-	4
...	-	-	-	-	...
...	-	-	-	-	3
-	-	-	-	-	...
-	-	-	-	-	6
-	...	-	-	...	5
...	-	-	-	-	5
-	-	-	-	-	...
...	-	-	-	-	...
-	-	-	-	-	5
-	-	-	-	-	...
-	-	-	-	-	...
-	-	-	-	-	-
-	-	-	-	-	-
-	-	-	-	-	13
-	-	-	-	-	3
-	-	-	-	-	...
...	...	-	-	-	...
-	-	-	-	-	...
-	-	-	-	-	-
...	-	-	-	-	3
-	3	3
-	-	-	-	-	...
-	-	-	-	-	3



ПРОИЗВОДСТВЕННАЯ ИНФРАСТРУКТУРА,
ТЕХНИЧЕСКИЕ СРЕДСТВА И ТЕХНОЛОГИИ

	Сельскохозяйственные организации -				
	Капельная система орошения	Биологические методы защиты растений от вредителей и болезней	Система индивидуального кормления скота	Метод бесклеточного содержания птицы	Очистные сооружения на животноводческих фермах
в том числе по городским округам	4	...	-	...	-
Ростов-на-Дону	-	-	-	-	-
Азов	-	-	-
Батайск	-	-	-	...	-
Волгодонск	-	-	-	-	-
Гуково	-	-	-	-	-
Донецк	...	-	-	-	-
Зверево	-	-	-	-	-
Каменск	-	-	-	-	-
Новочеркасск	...	-	-	-	-
Новошахтинск	-	-	-	-	-
Таганрог	-	-	-	-	-
Шахты	-	-	-	-	-



ПРОИЗВОДСТВЕННАЯ ИНФРАСТРУКТУРА,
ТЕХНИЧЕСКИЕ СРЕДСТВА И ТЕХНОЛОГИИ

всего

Система водоотведения и очистки производственных стоков	Возобновляемые источники энергоснабжения - всего	в том числе			Система точного вождения и дистанционного контроля качества выполнения технологических процессов, как переносных, так и стационарных, вмонтированных в отдельные виды техники
		биоэнергетические установки	ветряные энергоустановки	солнечные батареи	
-	-	-	-	-	...
-	-	-	-	-	...
-	-	-	-	-	-
-	-	-	-	-	-
-	-	-	-	-	-
-	-	-	-	-	-
-	-	-	-	-	-
-	-	-	-	-	...
-	-	-	-	-	-
-	-	-	-	-	-
-	-	-	-	-	-
-	-	-	-	-	-
-	-	-	-	-	-
-	-	-	-	-	-

128. ЧИСЛО КРЕСТЬЯНСКИХ (ФЕРМЕРСКИХ) ХОЗЯЙСТВ И ИНДИВИДУАЛЬНЫХ

(на 1 июля 2016 года;

	Капельная система орошения	Биологические методы защиты растений от вредителей и болезней	Система индивидуального кормления скота	Метод беспроточного содержания птицы	Очистные сооружения на животноводческих фермах
Всего по области	133	335	18	22	8
в том числе по муниципальным районам	125	332	15	19	7
Азовский	7	23	-
Аксайский	21	15	...	-	-
Багаевский	13	6	-	-	-
Белокалитвинский	...	6	...	-	-
Боковский	-	-	-	-	-
Верхнедонской	-	...	-	-	-
Веселовский	7	...	-	-	-
Волгодонской	26	5	-	-	-
Дубовский	-	-	-	-	-
Егорлыкский	...	10	-	-	-
Заветинский	-	27	-	-	-
Зерноградский	4	16	-
Зимовниковский	-	-	-	-	-
Кагальницкий	-	...	-	-	-
Каменский	...	-	-	-	-
Кашарский	-	7	-	-	-
Константиновский	...	-	-	-	-
Красносулинский	3	10	-	-	-
Куйбышевский	-	16
Мартыновский	4	6	-	-	-
Матвеево-Курганский	-	4	...	-	-
Миллеровский	4	3	-
Милютинский	-	73	-	-	-
Морозовский	-	3	...
Мясниковский	-	3	-
Неклиновский	5	7	-	-	...
Обливский	...	4	-	-	-
Октябрьский	...	10	-
Орловский	-	13	-	...	-
Песчанокопский	-	6	-	-	-
Пролетарский	-	9	-
Ремонтненский	-	6	-	-	-
Родионово-Несветайский	5	10	-	-	...
Сальский	...	4	3
Семикаракорский	7	...	-	-	-
Советский	-	4	-	-	-
Тарасовский	...	14	-
Тацинский	...	-	-	-	-
Усть-Донецкий	3	...	-	...	-
Целинский	...	3	-	-	-
Цимлянский	-	-	-	-	-
Чертковский	-	6	-	-	-
Шолоховский	-	-	-	-	-



ПРОИЗВОДСТВЕННАЯ ИНФРАСТРУКТУРА,
ТЕХНИЧЕСКИЕ СРЕДСТВА И ТЕХНОЛОГИИ

ПРЕДПРИНИМАТЕЛЕЙ, ПРИМЕНЯВШИХ ИННОВАЦИОННЫЕ ТЕХНОЛОГИИ

единиц)

Система водоотведения и очистки производственных стоков	Возобновляемые источники энергоснабжения - всего	в том числе			Система точного вождения и дистанционного контроля качества выполнения технологических процессов, как переносных, так и стационарных, вмонтированных в отдельные виды техники
		биоэнергетические установки	ветряные энергоустановки	солнечные батареи	
9	5	-	-	...	70
8	5	-	-	...	69
-	...	-	-	-	3
-	-	-	-	-	...
-	-	-	-	-	-
-	-	-	-	-	...
-	-	-	-	-	-
-	-	-	-	-	-
-	-	-	-	-	6
-	-	-	-	-	...
-	-	-	-	-	...
-	-	-	-	-	...
-	-	-	-	-	-
...	-	-	-	-	...
-	-	-	-	-	-
-	-	-	-	-	...
-	-	-	-	-	-
-	-	-	-	-	...
-	-	-	-	-	5
-	-	-	-	-	4
...	-	-	-	-	...
-	-	-	-	-	...
-	-	-	-	-	-
...	...	-	-	-	...
-	-	-	-	-	-
-	-	-	-	-	13
...	...	-	-	...	4
-	-	-	-	-	5
-	-	-	-	-	-
...	...	-	-	-	...
-	-	-	-	-	6
-	-	-	-	-	-
...	-	-	-	-	-
...	-	-	-	-	-
-	-	-	-	-	-
...	-	-	-	-	4
-	-	-	-	-	-
-	-	-	-	-	-
-	-	-	-	-	-
-	-	-	-	-	-
-	-	-	-	-	...
-	-	-	-	-	...
-	-	-	-	-	-
-	-	-	-	-	...



ПРОИЗВОДСТВЕННАЯ ИНФРАСТРУКТУРА,
ТЕХНИЧЕСКИЕ СРЕДСТВА И ТЕХНОЛОГИИ

	Капельная система орошения	Биологические методы защиты растений от вредителей и болезней	Система индивидуального кормления скота	Метод бесклеточного содержания птицы	Очистные сооружения на животноводческих фермах
в том числе по городским округам	8	3	3	3	...
Ростов-на-Дону	-	-	-	-	-
Азов	-	-	-	-	-
Батайск	-	-	-
Волгодонск	-	-	-	-	-
Гуково	-	-	-	-	-
Донецк	...	-
Зверево	...	-	-	-	-
Каменск	-	-	-	-	-
Новочеркасск	-	...	-
Новошахтинск	-	-	-	-	-
Таганрог	-	-	-
Шахты	-	-	...	-	-



ПРОИЗВОДСТВЕННАЯ ИНФРАСТРУКТУРА,
ТЕХНИЧЕСКИЕ СРЕДСТВА И ТЕХНОЛОГИИ

Система водоотведения и очистки производственных стоков	Возобновляемые источники энергоснабжения - всего	в том числе			Система точного вождения и дистанционного контроля качества выполнения технологических процессов, как переносных, так и стационарных, вмонтированных в отдельные виды техники
		биоэнергетические установки	ветряные энергоустановки	солнечные батареи	
...	-	-	-	-	...
-	-	-	-	-	-
-	-	-	-	-	-
-	-	-	-	-	-
-	-	-	-	-	-
-	-	-	-	-	-
...	-	-	-	-	-
-	-	-	-	-	...
-	-	-	-	-	-
-	-	-	-	-	-
-	-	-	-	-	-
-	-	-	-	-	-
-	-	-	-	-	-



УСЛОВИЯ ВЕДЕНИЯ ХОЗЯЙСТВЕННОЙ ДЕЯТЕЛЬНОСТИ

УСЛОВИЯ ВЕДЕНИЯ
ХОЗЯЙСТВЕННОЙ ДЕЯТЕЛЬНОСТИ

129. ЧИСЛО СЕЛЬСКОХОЗЯЙСТВЕННЫХ ОРГАНИЗАЦИЙ,

(единиц)

	Сельскохозяйственные организации -			
	Число сельскохозяйственных организаций, получавших кредитные средства	в том числе по целям предоставления		
		пополнение оборотных средств	приобретение земельных участков	приобретение техники, машин и оборудования
Всего по области	448	186	8	90
в том числе по муниципальным районам	443	184	8	88
Азовский	21	5
Аксайский	10	4	-	-
Багаевский	5	4	-	...
Белокалитвинский	14	3	-	...
Боковский	16	5	-	-
Верхнедонской	15	5	-	...
Веселовский	5	4	-	3
Волгодонской	6	-	-	...
Дубовский	4	...	-	-
Егорлыкский	8	-
Заветинский	-	-
Зерноградский	17	9	-	7
Зимовниковский	14	6	-	...
Кагальницкий	17	3	-	...
Каменский	8	4
Кашарский	5	3	-	...
Константиновский	11	...	-	...
Красносулинский	9	4	-	...
Куйбышевский	11
Мартыновский	20	10	...	4
Матвеево-Курганский	23	5	-	4
Миллеровский	7	5
Милютинский	4	3	-	...
Морозовский	5	4	-	-
Мясниковский	9	5	-	3
Неклиновский	14	8	-	...
Обливский	7	5	-	3
Октябрьский	12	9	...	5
Орловский	8	4	-	...
Песчанокопский	10	5	-	...
Пролетарский	15	7	-	4
Ремонтненский	5	...	-	...
Родионово-Несветайский	9	...	-	...
Сальский	19	10	-	4
Семикаракорский	13	6	-	5
Советский	-	-	-	-
Тарасовский	12	4	-	3
Тацинский	7	4	-	...
Усть-Донецкий	6	...	-	...
Целинский	9	5	-	...
Цимлянский	11	5	-	...
Чертковский	11	7	...	7
Шолоховский	9	...	-	...



УСЛОВИЯ ВЕДЕНИЯ
ХОЗЯЙСТВЕННОЙ ДЕЯТЕЛЬНОСТИ

ПОЛУЧАВШИХ КРЕДИТНЫЕ СРЕДСТВА В 2015 ГОДУ

всего			
кредитных средств			
приобретение сельско- хозяйственных животных	строительство новых производственных объектов	реконструкция, модернизация производственных объектов	другие цели
37	3	6	18
37	3	6	17
...	-	-	...
...	-	-	-
-	-	-	-
6	-	-	...
...	-	-	-
-	-	-	-
-	-	-	-
...	-	-	-
-	-	-	-
...	-	-	-
-	-	-	-
...	-	-	...
...	-	-	...
5	-	-	...
...	-	-	-
-	-	-	-
-	-	-	-
...	-	-	-
-	-	-	-
-	-	...	-
5	-	...	-
...	-	-	-
-	-	-	-
-	-	-	-
-	-	-	...
-	-	-	-
-	-	-	-
-	-	-	...
...	-	-	...
-	-	...	-
-	...	-	...
...	-	-	...
-	-	-	-
...	-	-	-
-	...	-	-
-	-	-	-
-	...	-	-
-	-	-	-
3	-	-	-
...	-	-	...
-	-	...	-
-	-
...	-	-	...

УСЛОВИЯ ВЕДЕНИЯ
ХОЗЯЙСТВЕННОЙ ДЕЯТЕЛЬНОСТИ

	Сельскохозяйственные организации -			
	Число сельскохозяйственных организаций, получавших кредитные средства	в том числе по целям предоставления		
		пополнение оборотных средств	приобретение земельных участков	приобретение техники, машин и оборудования
в том числе по городским округам	5	...	-	...
Ростов-на-Дону	-	...
Азов	-	...
Батайск	-	-	-	-
Волгодонск	-	-	-	-
Гуково	-	-	-	-
Донецк	-	-	-	-
Зверево	-	-	-	-
Каменск	-	-	-	-
Новочеркасск	...	-	-	-
Новошахтинск	...	-	-	-
Таганрог	-	-	-	-
Шахты	-	-	-	-



УСЛОВИЯ ВЕДЕНИЯ
ХОЗЯЙСТВЕННОЙ ДЕЯТЕЛЬНОСТИ

всего			
кредитных средств			
приобретение сельско- хозяйственных животных	строительство новых производственных объектов	реконструкция, модернизация производственных объектов	другие цели
-	-	-	...
-	-	-	-
-	-	-	-
-	-	-	-
-	-	-	-
-	-	-	-
-	-	-	-
-	-	-	-
-	-	-	-
-	-	-	-
-	-	-	...
-	-	-	-
-	-	-	-

УСЛОВИЯ ВЕДЕНИЯ
ХОЗЯЙСТВЕННОЙ ДЕЯТЕЛЬНОСТИ

**130. ЧИСЛО КРЕСТЬЯНСКИХ (ФЕРМЕРСКИХ) ХОЗЯЙСТВ
ПОЛУЧАВШИХ КРЕДИТНЫЕ СРЕДСТВА**

(единиц)

	Число крестьянских (фермерских) хозяйств и индивидуальных предпринимателей, получавших кредитные средства	в том числе		
		пополнение оборотных средств	приобретение земельных участков	приобретение техники, машин и оборудования
Всего по области	1158	736	42	395
в том числе по муниципальным районам	1154	735	41	393
Азовский	44	30	4	18
Аксайский	8	5
Багаевский	7	6	-	...
Белокалитвинский	8	4	-	...
Боковский	11	8	-	...
Верхнедонской	9	9	-	-
Веселовский	30	27	...	6
Волгодонской	18	12	-	5
Дубовский	6	3	-	...
Егорлыкский	97	61	8	30
Заветинский	8	3	-	...
Зерноградский	56	22	4	33
Зимовниковский	23	10	...	9
Кагальницкий	-	-
Каменский	17	14	-	6
Кашарский	15	9	-	7
Константиновский	28	7	...	19
Красносулинский	25	11	-	11
Куйбышевский	19	12	-	10
Мартыновский	59	40	...	22
Матвеево-Курганский	68	64	...	8
Миллеровский	26	15	-	7
Милютинский	15	...	-	13
Морозовский	21	10	-	9
Мясниковский	13	10	-	4
Неклиновский	37	19	...	11
Обливский	5	3
Октябрьский	47	33	...	8
Орловский	43	23	...	17
Песчанокопский	57	38	5	17
Пролетарский	17	11	-	7
Ремонтненский	30	10	-	10
Родионово-Несветайский	28	26	...	3
Сальский	17	13	-	4
Семикаракорский	30	18	...	13
Советский	11	9	-	...
Тарасовский	35	25	-	8
Тацинский	40	24	...	18
Усть-Донецкий	-	-
Целинский	76	50	...	36
Цимлянский	15	12	...	3
Чертковский	16	14	-	...
Шолоховский	16	13	...	3



УСЛОВИЯ ВЕДЕНИЯ
ХОЗЯЙСТВЕННОЙ ДЕЯТЕЛЬНОСТИ

**И ИНДИВИДУАЛЬНЫХ ПРЕДПРИНИМАТЕЛЕЙ,
В 2015 ГОДУ**

по целям предоставления кредитных средств			
приобретение сельско- хозяйственных животных	строительство новых производственных объектов	реконструкция, модернизация производственных объектов	другие цели
54	16	15	102
53	15	15	102
3	...	-	6
-	-	-	...
-	-	-	...
...	...	-	...
...	-	-	-
-	-	-	-
-	-	...	-
-	-	-	...
-	-	-	...
-	-	...	12
4	-	-	...
-	...	-	8
3	...	-	...
-	-	-	-
-	-	-	...
...	-	-	-
-	-	-	3
...	-	-	5
...	-	-	3
...	5
...	-	-	-
...	...	-	...
-	-	...	-
...	-	...	5
-	-	-	...
...	8
...	...	-	-
-	-	-	10
4	-	-	3
3	-	-	6
...	-	-	-
14	-
-	-
...	-	-	...
-	-	-	3
...	-	-	...
-	-
...	-	-	...
-	-	-	-
-	3
...	-
-	-	-	-
...	...	-	-

УСЛОВИЯ ВЕДЕНИЯ
ХОЗЯЙСТВЕННОЙ ДЕЯТЕЛЬНОСТИ

	Число крестьянских (фермерских) хозяйств и индивидуальных предпринимателей, получавших кредитные средства	в том числе		
		пополнение оборотных средств	приобретение земельных участков	приобретение техники, машин и оборудования
в том числе по городским округам	4
Ростов-на-Дону	-	...
Азов	-	-	-	-
Батайск	-	-	-	-
Волгодонск	...	-
Гуково	-	-	-	-
Донецк	...	-	-	-
Зверево	-	-	-	-
Каменск	-	-	-	-
Новочеркасск	-	-	-	-
Новошахтинск	-	-	-	-
Таганрог	...	-	-	-
Шахты	-	-	-	-



УСЛОВИЯ ВЕДЕНИЯ
ХОЗЯЙСТВЕННОЙ ДЕЯТЕЛЬНОСТИ

по целям предоставления кредитных средств			
приобретение сельско- хозяйственных животных	строительство новых производственных объектов	реконструкция, модернизация производственных объектов	другие цели
...	...	-	-
-	-	-	-
-	-	-	-
-	-	-	-
-	-	-	-
-	-	-	-
-	...	-	-
-	-	-	-
-	-	-	-
-	-	-	-
-	-	-	-
-	-	-	-
...	-	-	-
-	-	-	-

УСЛОВИЯ ВЕДЕНИЯ
ХОЗЯЙСТВЕННОЙ ДЕЯТЕЛЬНОСТИ

**131. ЧИСЛО СЕЛЬСКОХОЗЯЙСТВЕННЫХ ОРГАНИЗАЦИЙ, КРЕСТЬЯНСКИХ
ПРЕДПРИНИМАТЕЛЕЙ, ПОЛУЧАВШИХ**

(единиц)

	Сельско- хозяйствен- ные организации - всего	в том числе			
		сельско- хозяйственны е организации, не относящиеся к субъектам малого предпринима- тельства	малые предприятия - всего	в том числе	
				малые предприятия (без микро- предприятий)	микро- предприятия
Всего по области	861	169	692	262	430
в том числе по муниципальным районам	852	167	685	259	426
Азовский	46	9	37	5	32
Аксайский	15	...	14	6	8
Багаевский	11	...	10	4	6
Белокалитвинский	23	5	18	8	10
Боковский	31	...	30	7	23
Верхнедонской	35	...	34	10	24
Веселовский	11	7	4	-	4
Волгодонской	15	...	13	...	11
Дубовский	12	...	10	4	6
Егорлыкский	20	...	19	7	12
Заветинский	7	...	6	3	3
Зерноградский	39	9	30	5	25
Зимовниковский	29	9	20	13	7
Кагальницкий	25	8	17	7	10
Каменский	15	...	13	6	7
Кашарский	13	...	11	5	6
Константиновский	20	...	18	5	13
Красносулинский	19	...	17	11	6
Куйбышевский	21	-	21	7	14
Мартыновский	24	4	20	7	13
Матвеево-Курганский	30	4	26	11	15
Миллеровский	25	5	20	10	10
Милютинский	5	...	4	3	...
Морозовский	11	4	7	4	3
Мясниковский	10	6	4
Неклиновский	23	10	13	4	9
Обливский	12	...	11	7	4
Октябрьский	16	4	12	10	...
Орловский	21	4	17	9	8
Песчанокопский	15	9	6	3	3
Пролетарский	23	7	16	5	11
Ремонтненский	13	4	9	3	6
Родионово-Несветайский	19	...	17	3	14
Сальский	59	11	48	9	39
Семикаракорский	17	3	14	8	6
Советский	4	-	4	...	3
Тарасовский	24	...	23	10	13
Тацинский	9	...	8	7	...
Усть-Донецкий	8	...	6	5	...
Целинский	10	6	4	...	3
Цимлянский	25	5	20	7	13
Чертковский	20	6	14	9	5
Шолоховский	22	...	20	6	14



УСЛОВИЯ ВЕДЕНИЯ
ХОЗЯЙСТВЕННОЙ ДЕЯТЕЛЬНОСТИ

**(ФЕРМЕРСКИХ) ХОЗЯЙСТВ И ИНДИВИДУАЛЬНЫХ
СУБСИДИИ (ДОТАЦИИ) В 2015 ГОДУ**

Крестьянские (фермерские) хозяйства и индивидуальные предприниматели - всего	в том числе	
	крестьянские (фермерские) хозяйства	индивидуальные предприниматели
2935	2811	124
2930	2808	122
83	76	7
6	5	...
3	3	-
23	18	5
52	51	...
16	16	-
48	46	...
32	23	9
77	74	3
135	134	...
140	137	3
105	103	...
70	68	...
...	...	-
42	41	...
70	70	-
128	127	...
40	35	5
23	23	-
94	91	3
66	66	-
49	39	10
55	44	11
82	77	5
9	8	...
55	40	15
17	16	...
46	44	...
253	251	...
144	141	3
41	40	...
194	192	...
31	24	7
83	80	3
50	47	3
35	35	-
117	115	...
139	135	4
13	13	-
167	166	...
22	22	-
37	36	...
37	35	...

УСЛОВИЯ ВЕДЕНИЯ
ХОЗЯЙСТВЕННОЙ ДЕЯТЕЛЬНОСТИ

	Сельско-хозяйственные организации - всего	в том числе			
		сельско-хозяйственные организации, не относящиеся к субъектам малого предпринимательства	малые предприятия - всего	в том числе	
				малые предприятия (без микропредприятий)	микропредприятия
в том числе по городским округам	9	...	7	3	4
Ростов-на-Дону	-	-	-
Азов	-	-	-	-	-
Батайск	...	-	...	-	...
Волгодонск	...	-	...	-	...
Гуково	-	-	-	-	-
Донецк	-	-	-	-	-
Зверево	...	-
Каменск	-	-	-	-	-
Новочеркасск	-
Новошахтинск	...	-
Таганрог	-	-	-	-	-
Шахты	-	-	-	-	-

УСЛОВИЯ ВЕДЕНИЯ
ХОЗЯЙСТВЕННОЙ ДЕЯТЕЛЬНОСТИ

Крестьянские (фермерские) хозяйства и индивидуальные предприниматели - всего	в том числе	
	крестьянские (фермерские) хозяйства	индивидуальные предприниматели
5	3	...
...	-	...
-	-	-
-	-	-
...	...	-
-	-	-
...	-	...
...	...	-
-	-	-
-	-	-
-	-	-
-	-	-
...	...	-

МЕТОДОЛОГИЧЕСКИЕ ПОЯСНЕНИЯ

В хозяйствах всех категорий включены сельскохозяйственные организации, крестьянские (фермерские) хозяйства, индивидуальные предприниматели и хозяйства населения.

В соответствии с методологией проведения Всероссийской сельскохозяйственной переписи 2016 года, утвержденной приказом Росстата от 29 февраля 2016 г. № 101:

К **сельскохозяйственным организациям** отнесены хозяйственные товарищества, общества и партнерства (в том числе публичные и непубличные акционерные общества), производственные кооперативы, родовые общины, унитарные предприятия, подсобные сельскохозяйственные предприятия несельскохозяйственных организаций.

К **подсобным сельскохозяйственным предприятиям несельскохозяйственных организаций** отнесены хозяйства, имеющие посевные площади сельскохозяйственных культур не менее 50 гектаров и/или не менее 10 голов крупного рогатого скота, или не менее 5 голов коров, или не менее 20 голов свиней, или не менее 15 голов овец или коз, или не менее 100 голов птицы, или не менее 10 голов лошадей.

К **малым сельскохозяйственным предприятиям (включая микропредприятия)** отнесены юридические лица - коммерческие организации, внесенные в единый государственный реестр юридических лиц и соответствующие условиям, установленным Федеральным законом от 24 июля 2007 г. № 209-ФЗ «О развитии малого и среднего предпринимательства в Российской Федерации».

Крестьянское (фермерское) хозяйство - объединение граждан, связанных родством и (или) свойством, имеющих в общей собственности имущество и совместно осуществляющих производственную и иную хозяйственную деятельность (производство, переработку, хранение, транспортировку и реализацию сельскохозяйственной продукции), основанную на их личном участии (статья 1 Федерального закона от 11 июня 2003 г. № 74-ФЗ «О крестьянском (фермерском) хозяйстве»).

Индивидуальный предприниматель - гражданин (физическое лицо), занимающийся предпринимательской деятельностью без образования юридического лица с момента его государственной регистрации в соответствии со статьей 23 Гражданского кодекса Российской Федерации и заявивший в Свидетельстве о государственной регистрации виды деятельности, отнесенные согласно Общероссийскому классификатору видов экономической деятельности (ОКВЭД) к сельскому хозяйству.

К **хозяйствам населения** отнесены личные подсобные и другие индивидуальные хозяйства граждан, а также земельные участки садоводческих, огороднических и дачных некоммерческих объединений граждан.

Личное подсобное хозяйство - форма непредпринимательской деятельности по производству и переработке сельскохозяйственной продукции, осуществляемой личным трудом гражданина и членов его семьи в целях удовлетворения личных потребностей на земельном участке, предоставленном или приобретенном для ведения личного подсобного хозяйства. Землепользование хозяйств может состоять из приусадебных и полевых участков (статьи 2, 4 Федерального закона от 7 июля 2003 г. № 112-ФЗ «О личном подсобном хозяйстве»).

К другим индивидуальным хозяйствам граждан отнесены:

- граждане, имеющие земельные участки для индивидуального жилищного строительства с площадью 4 и более соток и занимающиеся сельскохозяйственным производством;

- граждане, имеющие земельные участки (садовые, огородные, дачные и другие), не входящие в некоммерческие объединения граждан;

- граждане, не имеющие земли, но имеющие сельскохозяйственных животных.

Садоводческое, огородническое, дачное некоммерческое объединение граждан -

некоммерческая организация, учрежденная гражданами на добровольных началах для содействия ее членам в решении общих социально - хозяйственных задач ведения садоводства, огородничества и дачного хозяйства (статья 1 Федерального закона от 15 апреля 1998 г. № 66-ФЗ «О садоводческих, огороднических и дачных некоммерческих объединениях граждан»).

Табл. 21. Наемные работники, занятые на постоянной основе - работавшие по трудовому договору, заключенному на неопределенный срок в сельскохозяйственном производстве, а также на основе устной договоренности.

Табл. 8, 34. Временные и/или сезонные работники - работавшие в организации (хозяйстве) по трудовым договорам о временной работе, заключенным на срок до двух месяцев, о сезонной работе на срок до шести месяцев и по договорам гражданско-правового характера, а также на основе устной договоренности.

Табл. 25-33. В общей площади земли организации (хозяйства) показывается общая площадь, находящаяся в пользовании организации (хозяйства) на дату проведения переписи (с учетом арендованной, но без учета сданной в аренду).

Табл. 34-35. В общую земельную площадь некоммерческого объединения включены земли, предоставленные гражданам объединения, и земли объединения общего пользования.

Табл. 25-35. Сельскохозяйственные угодья - земельные угодья, систематически используемые для получения сельскохозяйственной продукции. К ним относятся пашня, залежь, многолетние насаждения, сенокосы, пастбища.

Табл. 25-35. Пашня - сельскохозяйственное угодье, систематически обрабатываемое и используемое под посевы сельскохозяйственных культур, включая посевы многолетних трав, а также чистые пары. К пашне также относятся площади парников и теплиц. В пашню не включаются земельные участки сенокосов и пастбищ, распаханые с целью их коренного улучшения и занятые посевами предварительных культур (в течение не более двух-трех лет), а также междурядья сада, используемые под посевы.

Табл. 25-33. Сенокос - сельскохозяйственное угодье, систематически используемое под сенокосение.

Табл. 25-33. Пастбище - сельскохозяйственное угодье, систематически используемое для выпаса животных (и такое использование является основным), а также земельные участки, пригодные для выпаса скота, не используемые под сенокосы и не являющиеся залежью.

Табл. 25-35. Многолетние насаждения - сельскохозяйственное угодье, используемое под искусственные насаждения древесных, кустарниковых (без лесной площади) и некоторых травянистых растений, предназначенных для получения урожая плодово-ягодной, технической и лекарственной продукции.



В площадь многолетних плодовых насаждений и ягодных культур включена площадь, занятая плодовыми деревьями, кустарниками, а также ягодниками на обособленных участках.

Табл. 25-35. Залежь - земельный участок, который ранее использовался под пашню и более одного года не использовался под посеvy сельскохозяйственных культур и не подготовлен под пар.

Табл. 25-31. В площадь **фактически используемых сельскохозяйственных угодий** включаются сельскохозяйственные угодья, на которых фактически осуществлялось сельскохозяйственное производство в 2015-2016 годах.

Табл. 25-31. Мелиорированные земли - площади сельскохозяйственных угодий, имеющие мелиоративные сети (орошаемые или осушаемые) как действующие, так и не действующие.

Табл. 46-47. Освоенный земельный участок - участок в некоммерческих объединениях граждан, на котором имеются посадки картофеля, плодово-ягодных, овощных или декоративных культур, или участок, на котором произведены культуртехнические мероприятия (корчевка леса и пней, расчистка и планировка участка, работы по окультуриванию почвы) или возведены жилые, хозяйственные постройки.

Табл. 51-69. Посевные площади - часть пашни, занятая под посеvy сельскохозяйственных культур.

Табл. 97, 98, 100, 102-108. поголовье сельскохозяйственных животных включает поголовье всех возрастных групп соответствующего вида скота и птицы на 1 июля 2016 года.

Табл. 124, 125. Склады и сооружения для хранения зерна - помещения капитального типа для хранения зерна и семян: зерносклады для продовольственного и фуражного зерна, семеновохранилища, постройки напольного, закрожного и других типов, стационарные кукурузохранилища и другие.

Табл. 124, 125. Склады и сооружения для хранения картофеля, овощей, плодов и ягод - помещения капитального типа для хранения картофеля, овощей, плодов и ягод, используемых для продовольственных и семенных целей (без учета овощекартофелехранилищ, входящих в состав животноводческих комплексов и предназначенных для хранения овощей и картофеля на корм скоту).

Табл. 124, 125. К складам и сооружениям для хранения силоса и сенажа отнесены башни, полубашни, облицованные ямы и траншеи, другие силосные сооружения; сенажные сооружения башенного и траншейного типов, позволяющие обеспечить длительное герметическое хранение заложенного сенажа.

Табл. 124, 125.. К складам и сооружениям для хранения минеральных удобрений, пестицидов

отнесены закрытые помещения (включая немеханизированные склады), построенные по типовым проектам (без учета навесов для хранения минеральных удобрений, а также емкостей для аммиачной воды).

Табл. 124, 125. Теплица - сооружение защищенного грунта со светопрозрачным покрытием, предназначенное для выращивания рассады, овощей и цветов, с уходом за ними внутри сооружения.

К весенним теплицам отнесены сезонные теплицы с весенне-осенним оборотом сельскохозяйственных культур.

Зимние теплицы - это теплицы круглогодочного действия.

Табл. 124, 125. Парник - культивационное сооружение со светопрозрачным покрытием, предназначенное для выращивания рассады и овощей, с уходом за растениями снаружи сооружения.

Табл. 126, 127. Под биологическим методом защиты растений от вредителей и болезней понимают использование живых организмов и продуктов их жизнедеятельности для регуляции численности вредных видов.

Табл. 126, 127. Биоэнергетические установки - установки, основанные на производстве тепла и энергии из биомассы, включая технологии преобразования энергии, основанные на принципах живой природы (биотопливные элементы, бионакопители энергии, биодвижители и т.д.).

Табл. 126, 127. Ветряные энергоустановки - установки, преобразующие кинетическую энергию ветра в электрическую энергию.

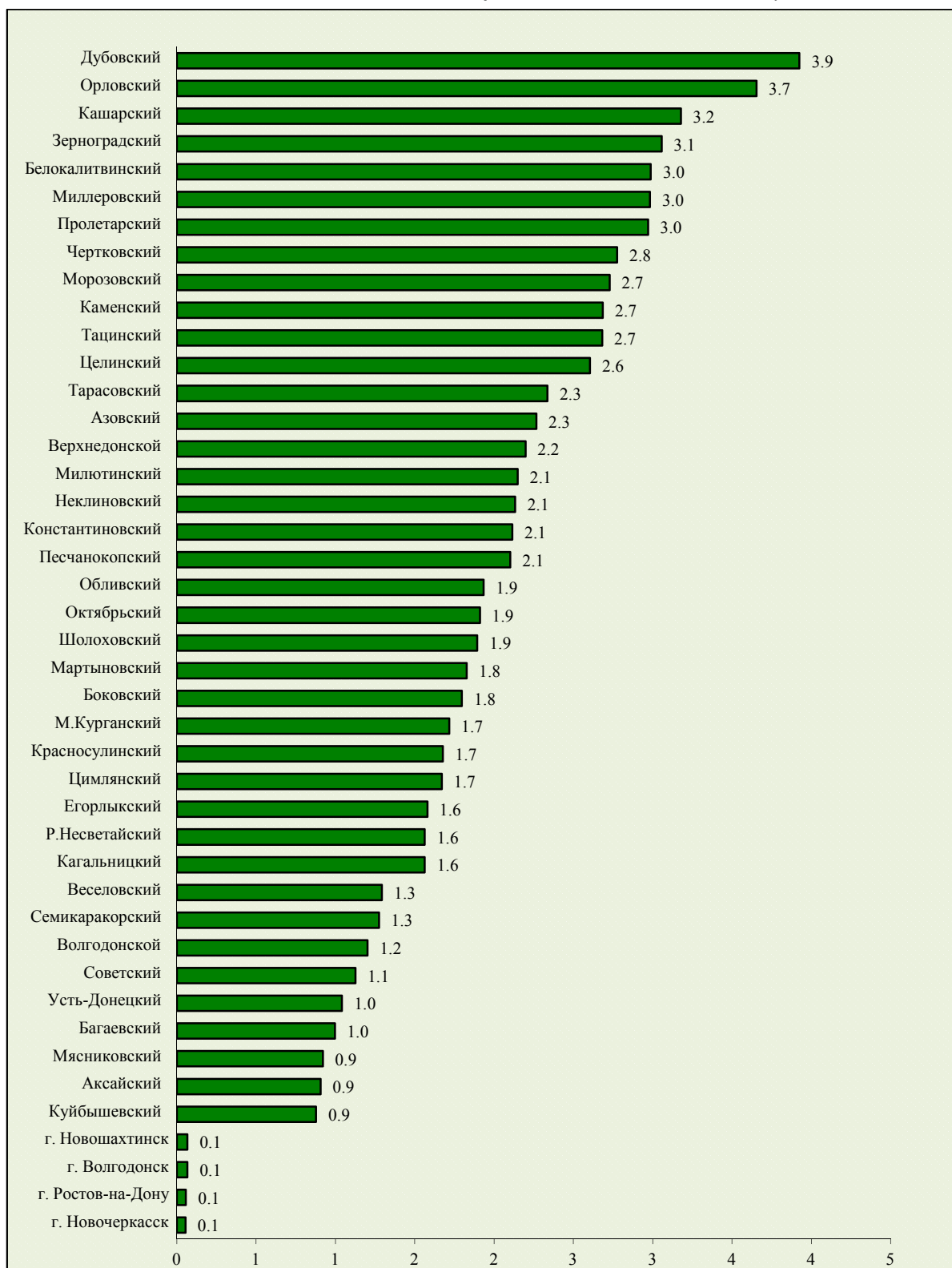
Табл. 126, 127. Солнечные батареи - несколько объединённых фотоэлектрических преобразователей (фотоэлементов) - полупроводниковых устройств, прямо преобразующих солнечную энергию в постоянный электрический ток.



ДИАГРАММЫ

1. УДЕЛЬНЫЙ ВЕС МУНИЦИПАЛЬНЫХ РАЙОНОВ И ГОРОДСКИХ ОКРУГОВ РОСТОВСКОЙ ОБЛАСТИ В ОБЩЕЙ ПЛОЩАДИ ЗЕМЛИ

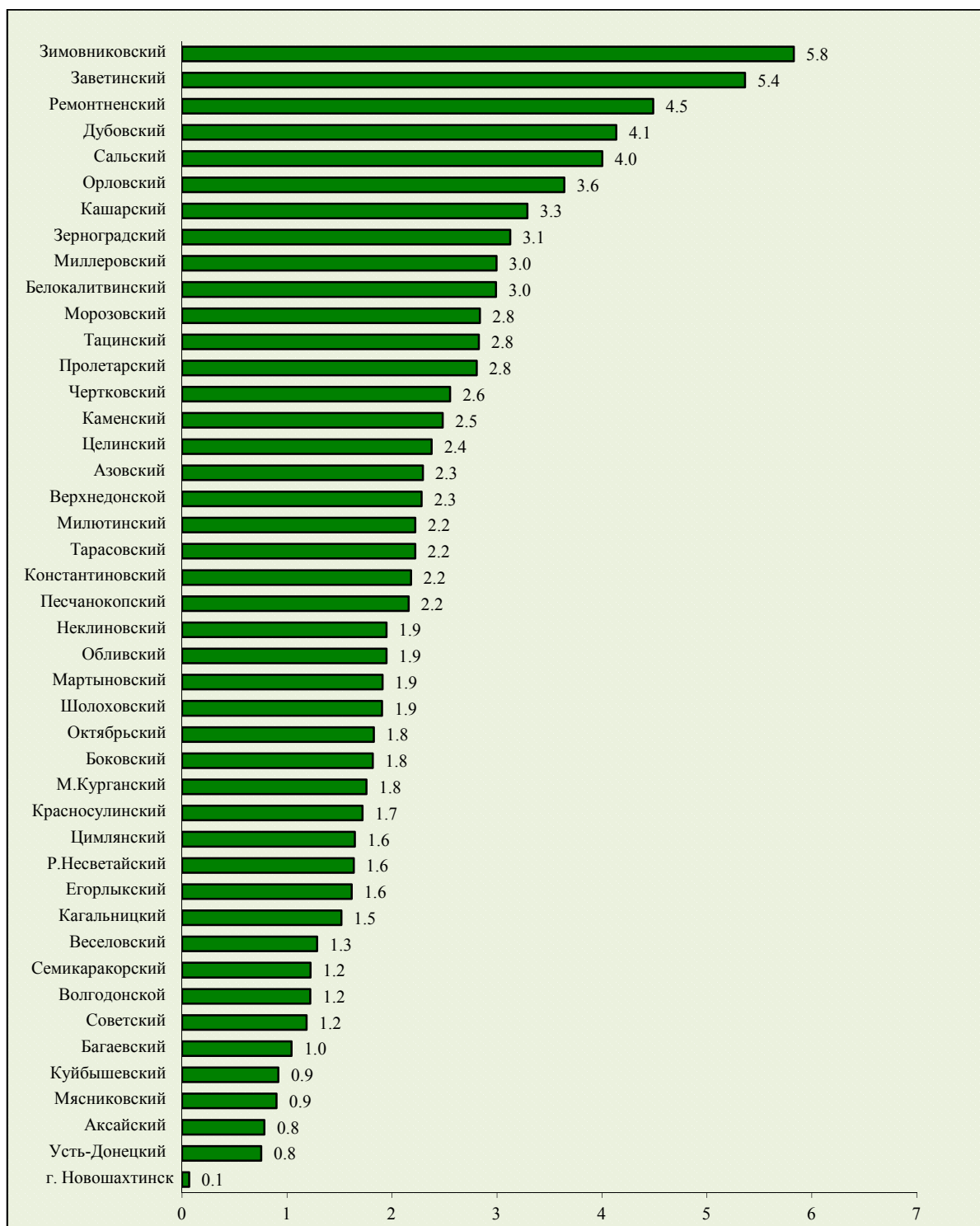
(на 1 июля 2016 года; в процентах от общей площади земли в хозяйствах всех категорий Ростовской области)



В городских округах Ростовской области: Гуково, Таганрог, Зверево, Азов, Батайск, Донецк, Шахты, Каменск-Шахтинский – значение показателя меньше 0,1.

2. УДЕЛЬНЫЙ ВЕС МУНИЦИПАЛЬНЫХ РАЙОНОВ И ГОРОДСКИХ ОКРУГОВ РОСТОВСКОЙ ОБЛАСТИ В ОБЩЕЙ ПЛОЩАДИ СЕЛЬСКОХОЗЯЙСТВЕННЫХ УГОДИЙ

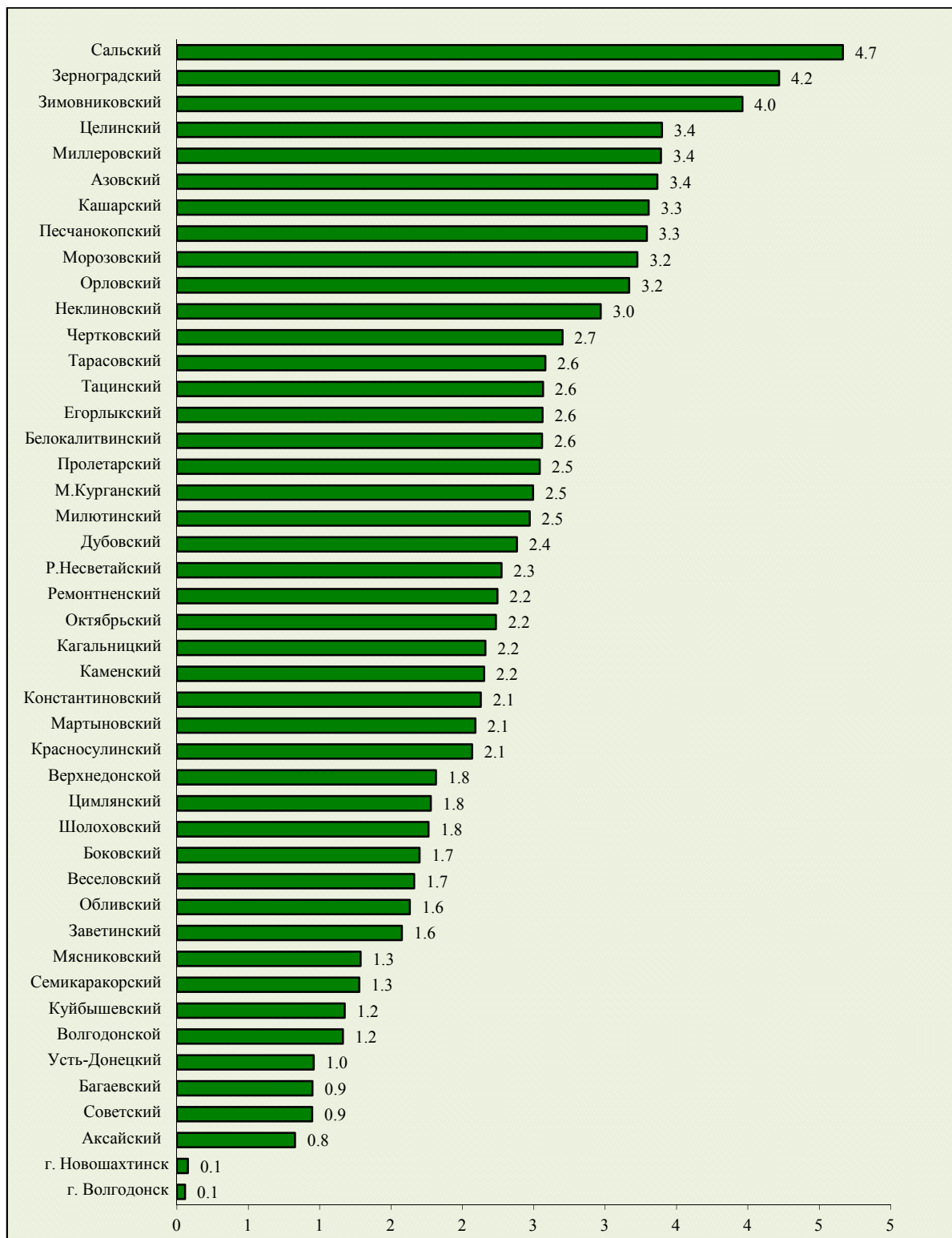
(на 1 июля 2016 года; в процентах от общей площади сельскохозяйственных угодий в хозяйствах всех категорий Ростовской области)



В городских округах Ростовской области: Гуково, Таганрог, Азов, Батайск, Зверево, Шахты, Ростов-на-Дону, Каменск-Шахтинский, Донецк, Новочеркасск, Волгодонск – значение показателя меньше 0,1.

3. УДЕЛЬНЫЙ ВЕС МУНИЦИПАЛЬНЫХ РАЙОНОВ И ГОРОДСКИХ ОКРУГОВ РОСТОВСКОЙ ОБЛАСТИ В ОБЩЕЙ ПОСЕВНОЙ ПЛОЩАДИ СЕЛЬСКОХОЗЯЙСТВЕННЫХ КУЛЬТУР

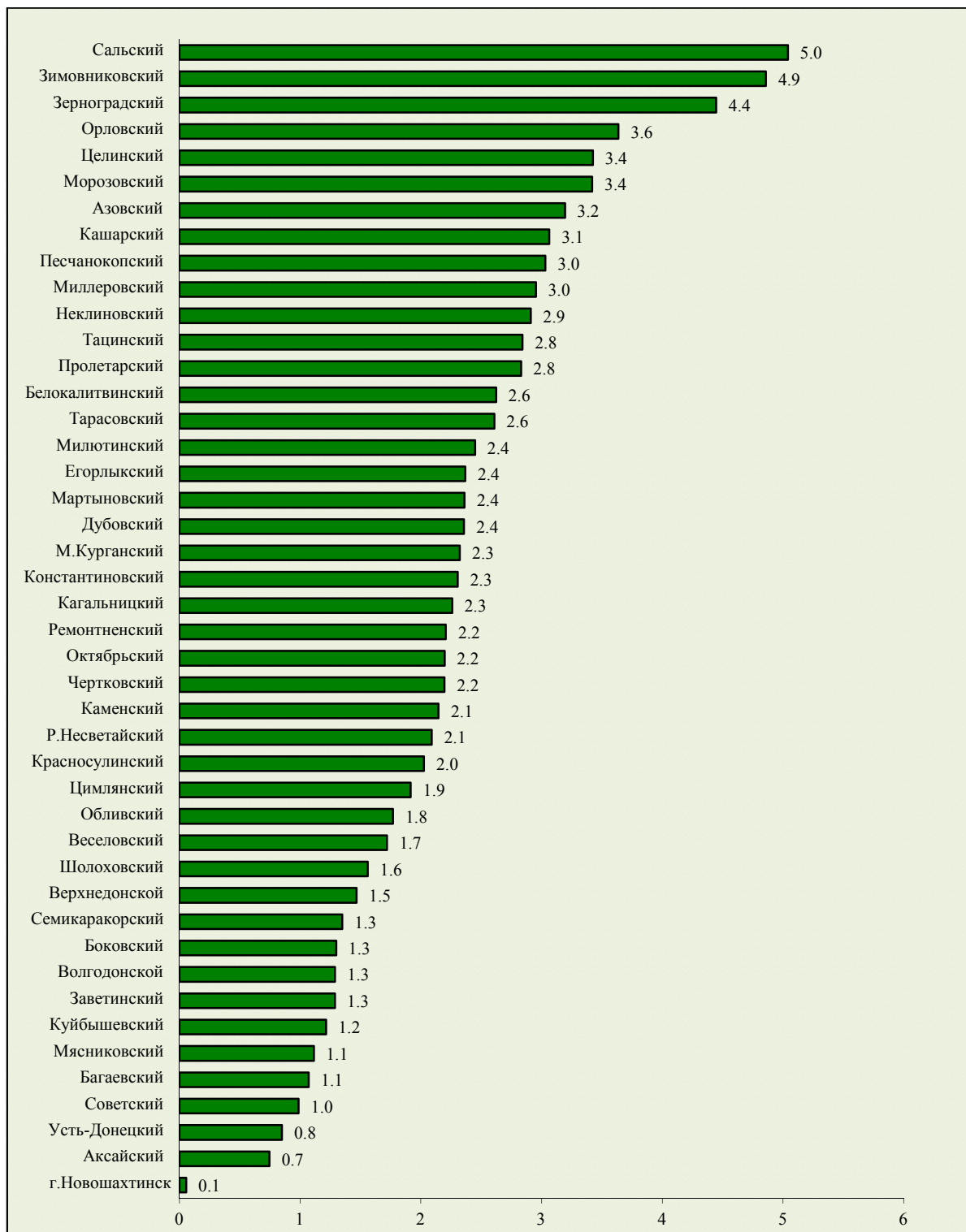
(на 1 июля 2016 года; в процентах от общей посевной площади сельскохозяйственных культур в хозяйствах всех категорий Ростовской области)



В городских округах Ростовской области: Таганрог, Новочеркасск, Гуково, Ростов-на-Дону, Батайск, Азов, Шахты, Зверево, Донецк, Каменск-Шахтинский – значение показателя меньше 0,1.

4. УДЕЛЬНЫЙ ВЕС МУНИЦИПАЛЬНЫХ РАЙОНОВ И ГОРОДСКИХ ОКРУГОВ РОСТОВСКОЙ ОБЛАСТИ В ОБЩЕЙ ПОСЕВНОЙ ПЛОЩАДИ ЗЕРНОВЫХ И ЗЕРНОБОБОВЫХ КУЛЬТУР

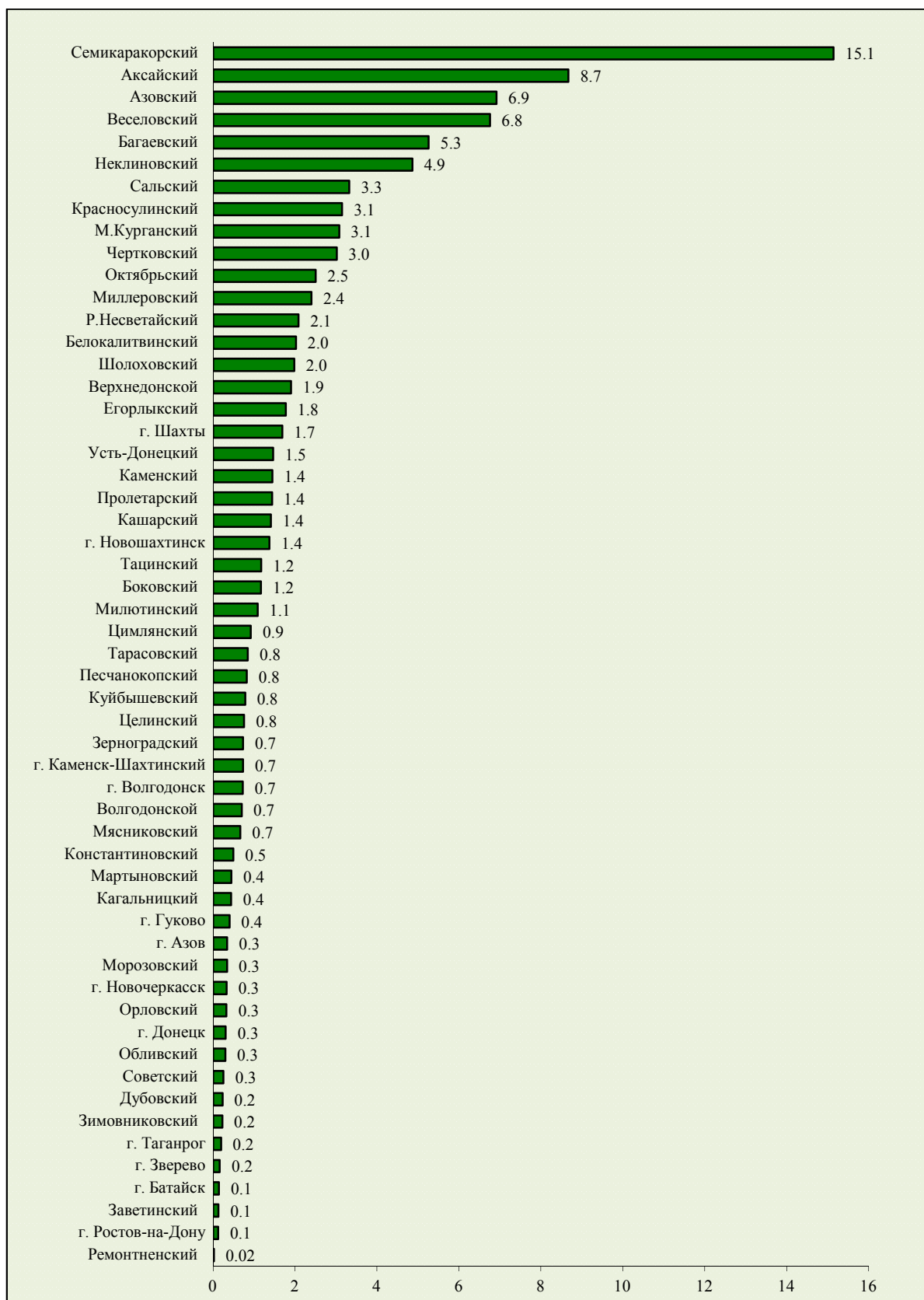
(на 1 июля 2016 года; в процентах от общей посевной площади зерновых и зернобобовых культур в хозяйствах всех категорий Ростовской области)



В городских округах Ростовской области: Ростов-на-Дону, Гуково, Таганрог, Шахты, Новочеркасск, Батайск, Азов, Донецк, Зверево, Каменск-Шахтинский, Волгодонск – значение показателя меньше 0,1.

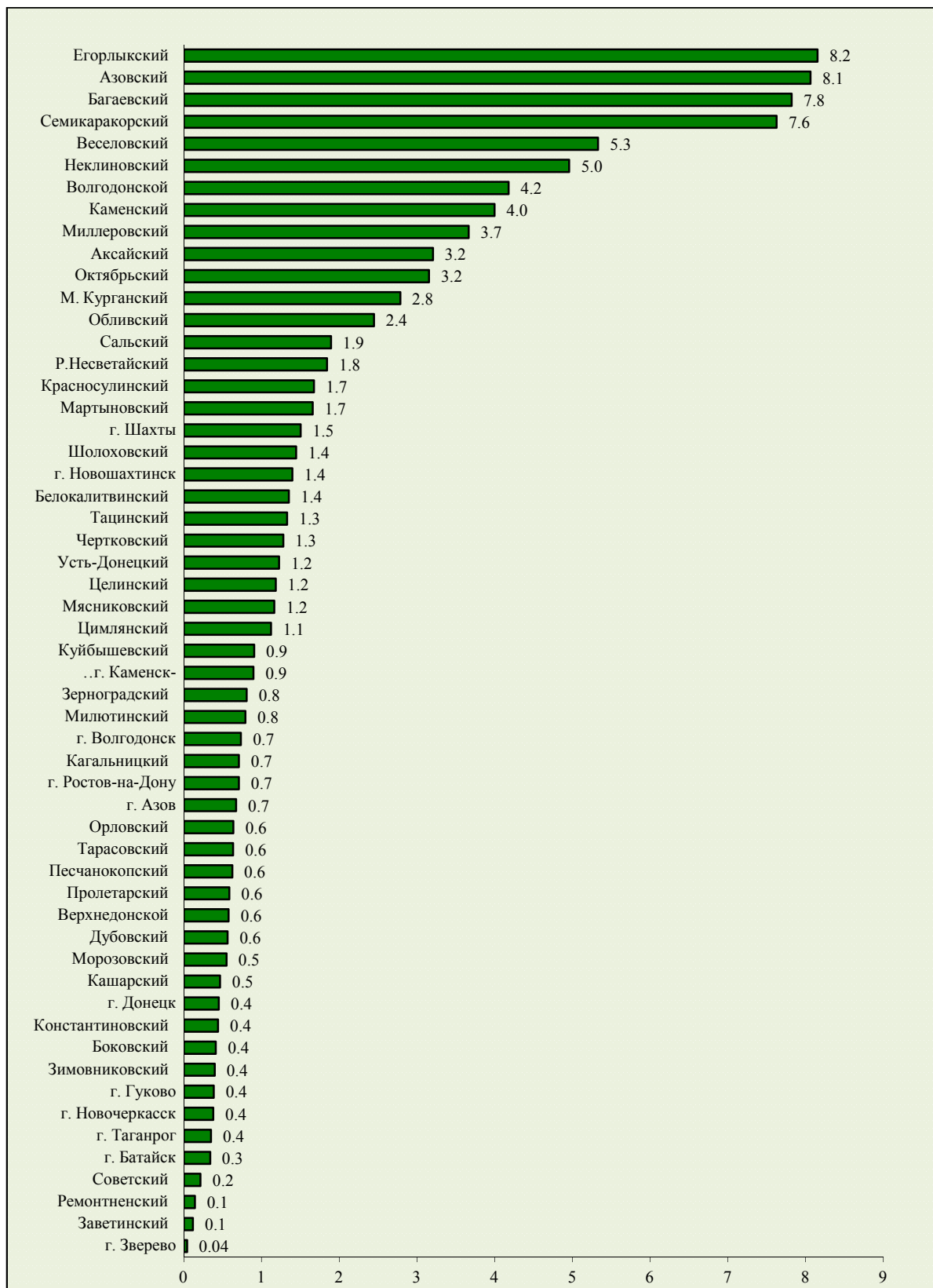
5. УДЕЛЬНЫЙ ВЕС МУНИЦИПАЛЬНЫХ РАЙОНОВ И ГОРОДСКИХ ОКРУГОВ РОСТОВСКОЙ ОБЛАСТИ В ОБЩЕЙ ПОСЕВНОЙ ПЛОЩАДИ КАРТОФЕЛЯ

(на 1 июля 2016 года; в процентах от общей посевной площади картофеля в хозяйствах всех категорий Ростовской области)

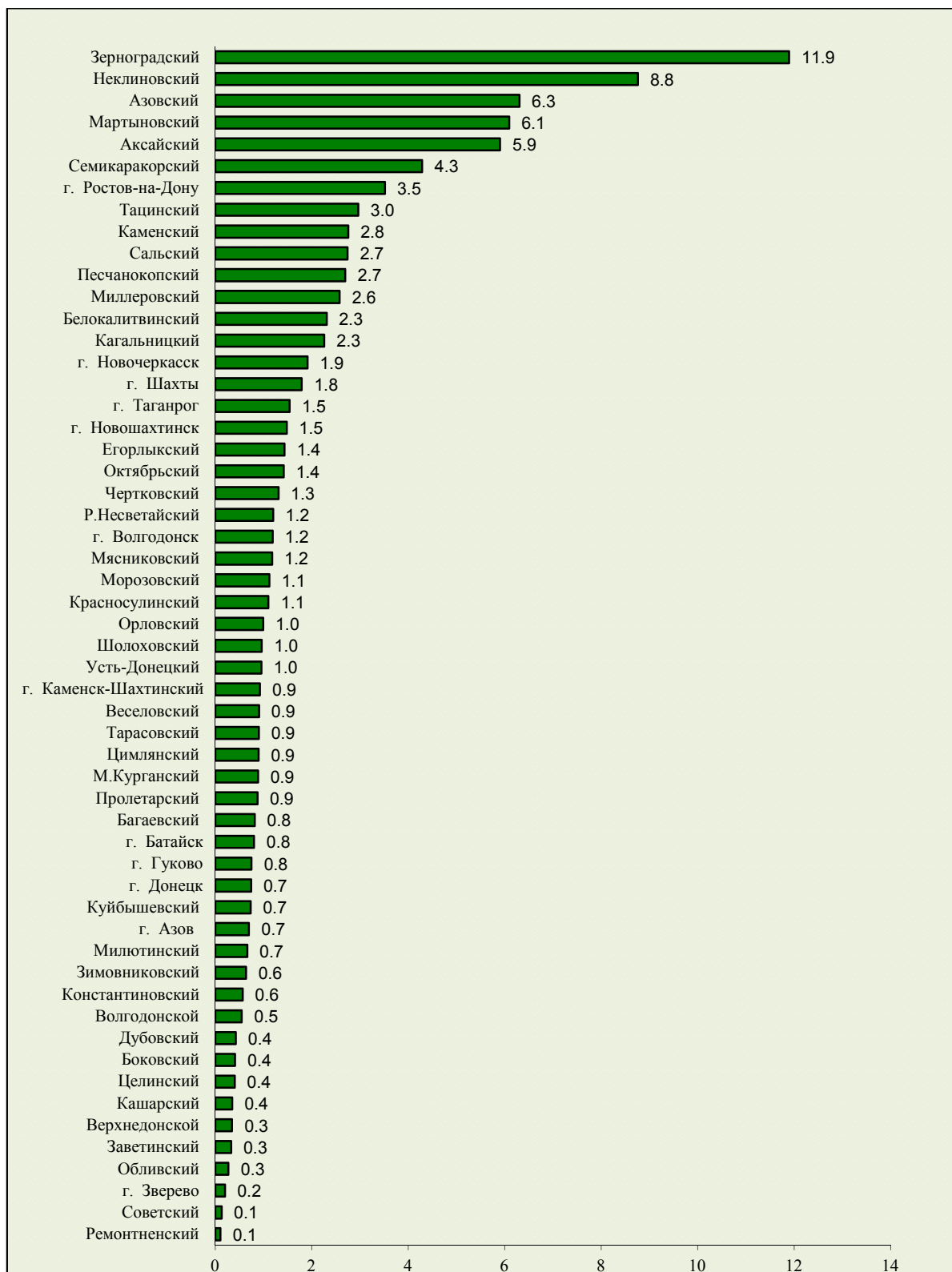


6. УДЕЛЬНЫЙ ВЕС МУНИЦИПАЛЬНЫХ РАЙОНОВ И ГОРОДСКИХ ОКРУГОВ РОСТОВСКОЙ ОБЛАСТИ В ОБЩЕЙ ПОСЕВНОЙ ПЛОЩАДИ ОВОЩНЫХ И БАХЧЕВЫХ КУЛЬТУР

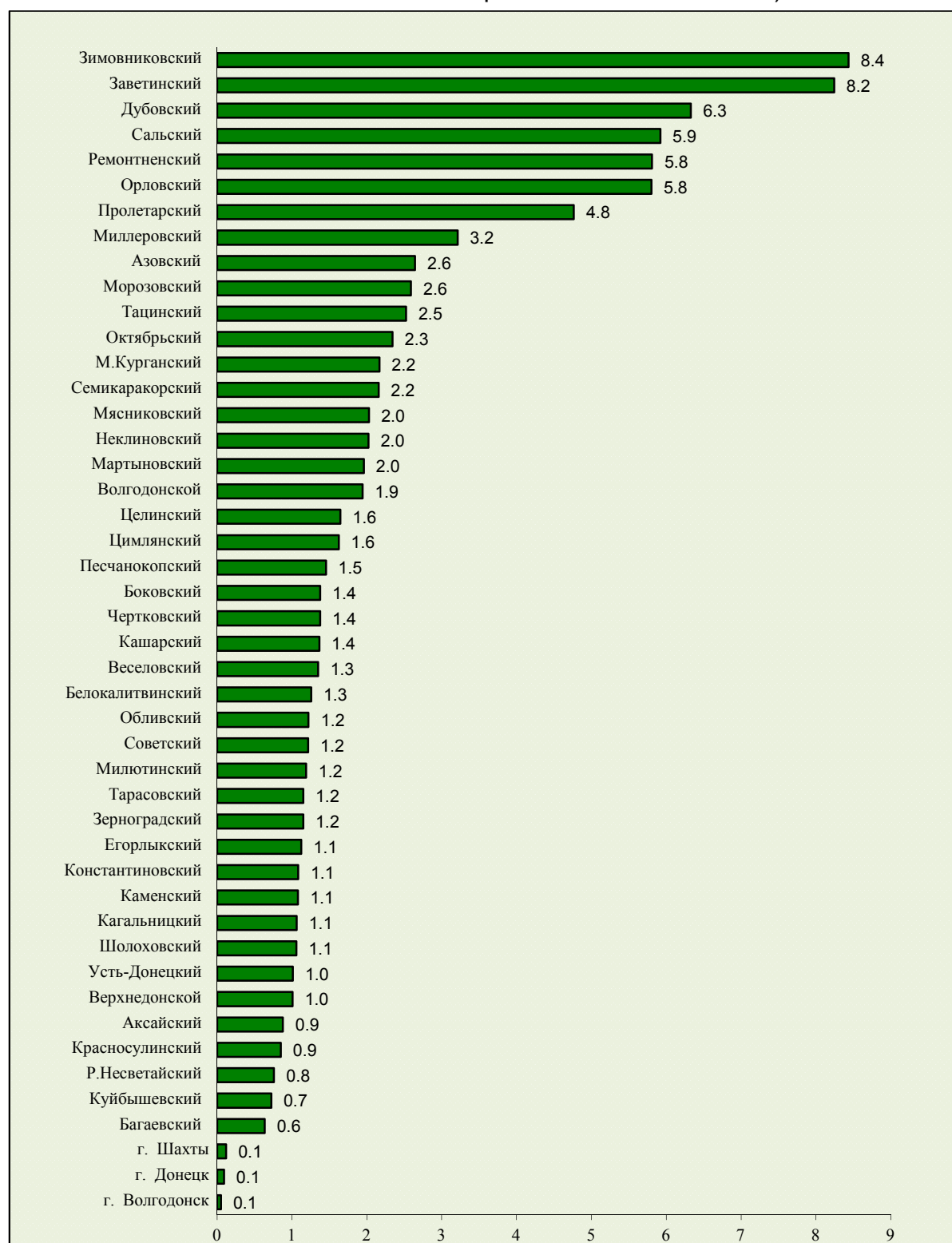
(на 1 июля 2016 года; в процентах от общей посевной площади овощных и бахчевых культур в хозяйствах всех категорий Ростовской области)



**7. УДЕЛЬНЫЙ ВЕС МУНИЦИПАЛЬНЫХ РАЙОНОВ И ГОРОДСКИХ ОКРУГОВ
РОСТОВСКОЙ ОБЛАСТИ В ОБЩЕЙ ПЛОЩАДИ
МНОГОЛЕТНИХ ПЛОДОВО-ЯГОДНЫХ НАСАЖДЕНИЙ И ЯГОДНЫХ КУЛЬТУР**
(на 1 июля 2016 года; в процентах от всей площади многолетних плодово-ягодных
насаждений и ягодных культур в хозяйствах всех категорий Ростовской области)



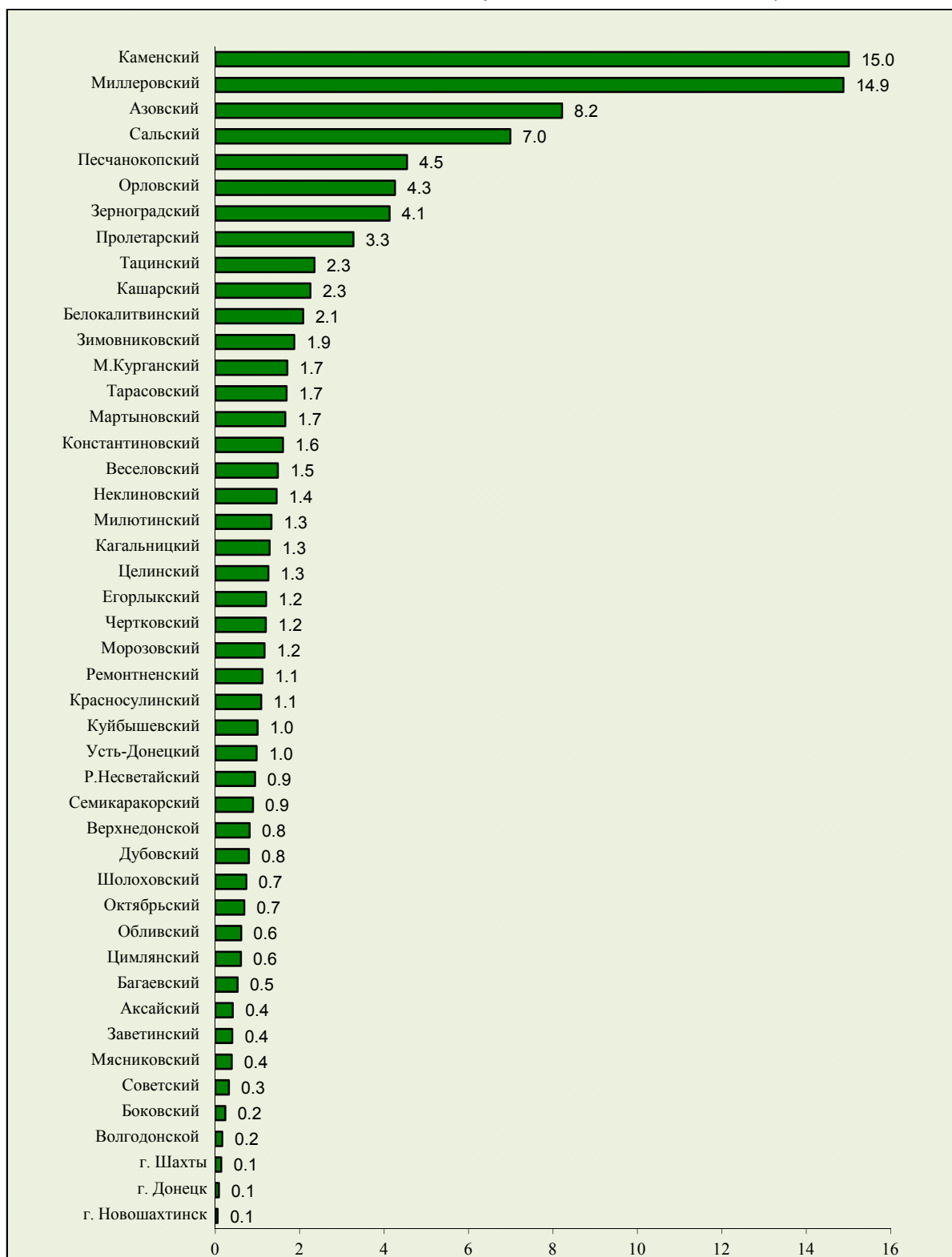
8. УДЕЛЬНЫЙ ВЕС МУНИЦИПАЛЬНЫХ РАЙОНОВ И ГОРОДСКИХ ОКРУГОВ РОСТОВСКОЙ ОБЛАСТИ ПО ПОГОЛОВЬЮ КРУПНОГО РОГАТОГО СКОТА
(на 1 июля 2016 года; в процентах от общего поголовья крупного рогатого скота в хозяйствах всех категорий Ростовской области)



В городских округах Ростовской области: Ростов-на-Дону, Таганрог, Зверево, Батайск, Гуково, Новочеркасск, Азов, Каменск-Шахтинский, Новошахтинск – значение показателя меньше 0,1.

9. УДЕЛЬНЫЙ ВЕС МУНИЦИПАЛЬНЫХ РАЙОНОВ И ГОРОДСКИХ ОКРУГОВ РОСТОВСКОЙ ОБЛАСТИ ПО ПОГОЛОВЬЮ СВИНЕЙ

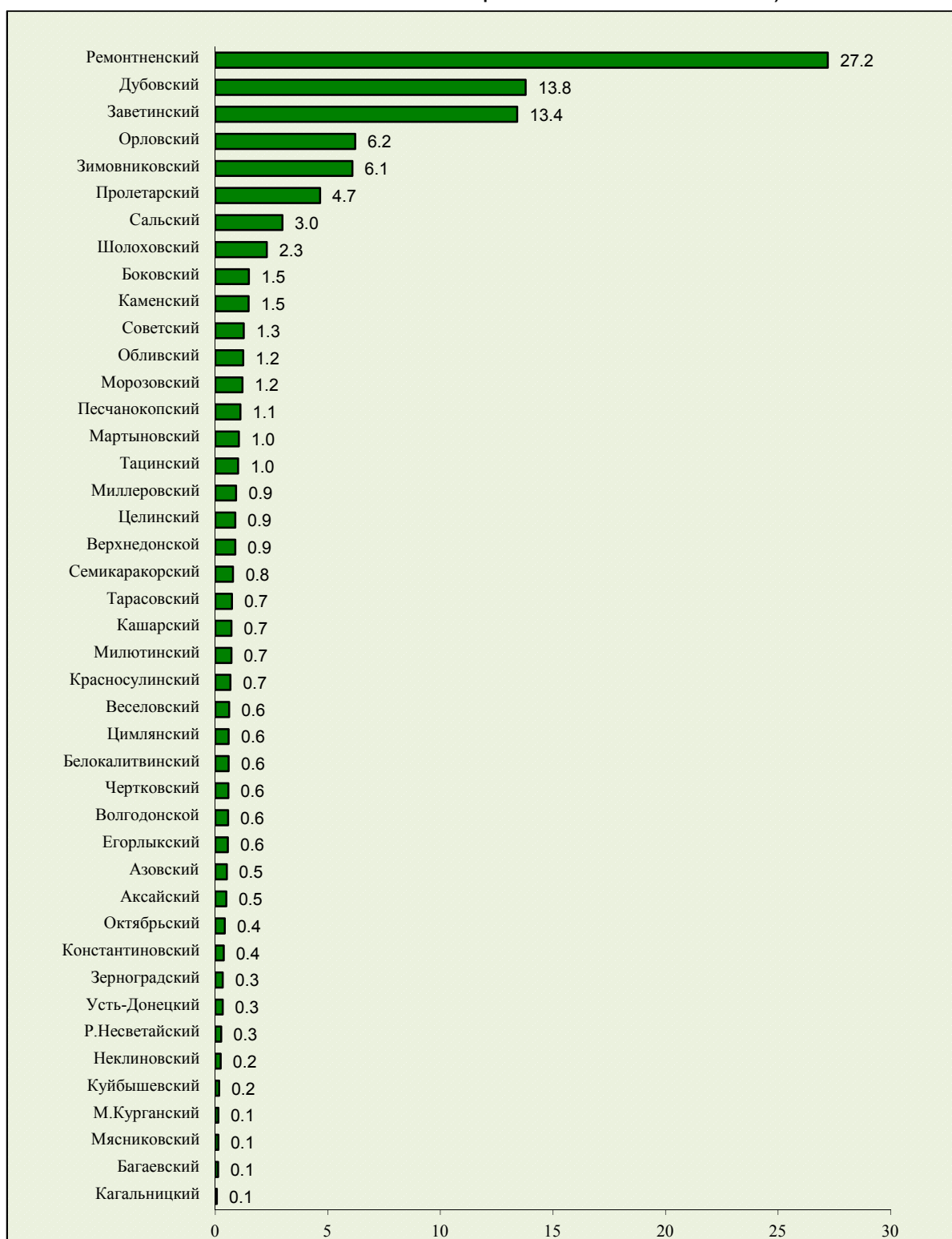
(на 1 июля 2016 года; в процентах от общего поголовья свиней в хозяйствах всех категорий Ростовской области)



В городских округах Ростовской области: Ростов-на-Дону, Новочеркасск, Батайск, Зверево, Азов, Гуково, Таганрог, Каменск-Шахтинский, Волгодонск – значение показателя меньше 0,1.

10. УДЕЛЬНЫЙ ВЕС МУНИЦИПАЛЬНЫХ РАЙОНОВ И ГОРОДСКИХ ОКРУГОВ РОСТОВСКОЙ ОБЛАСТИ ПО ПОГОЛОВЬЮ ОВЕЦ И КОЗ

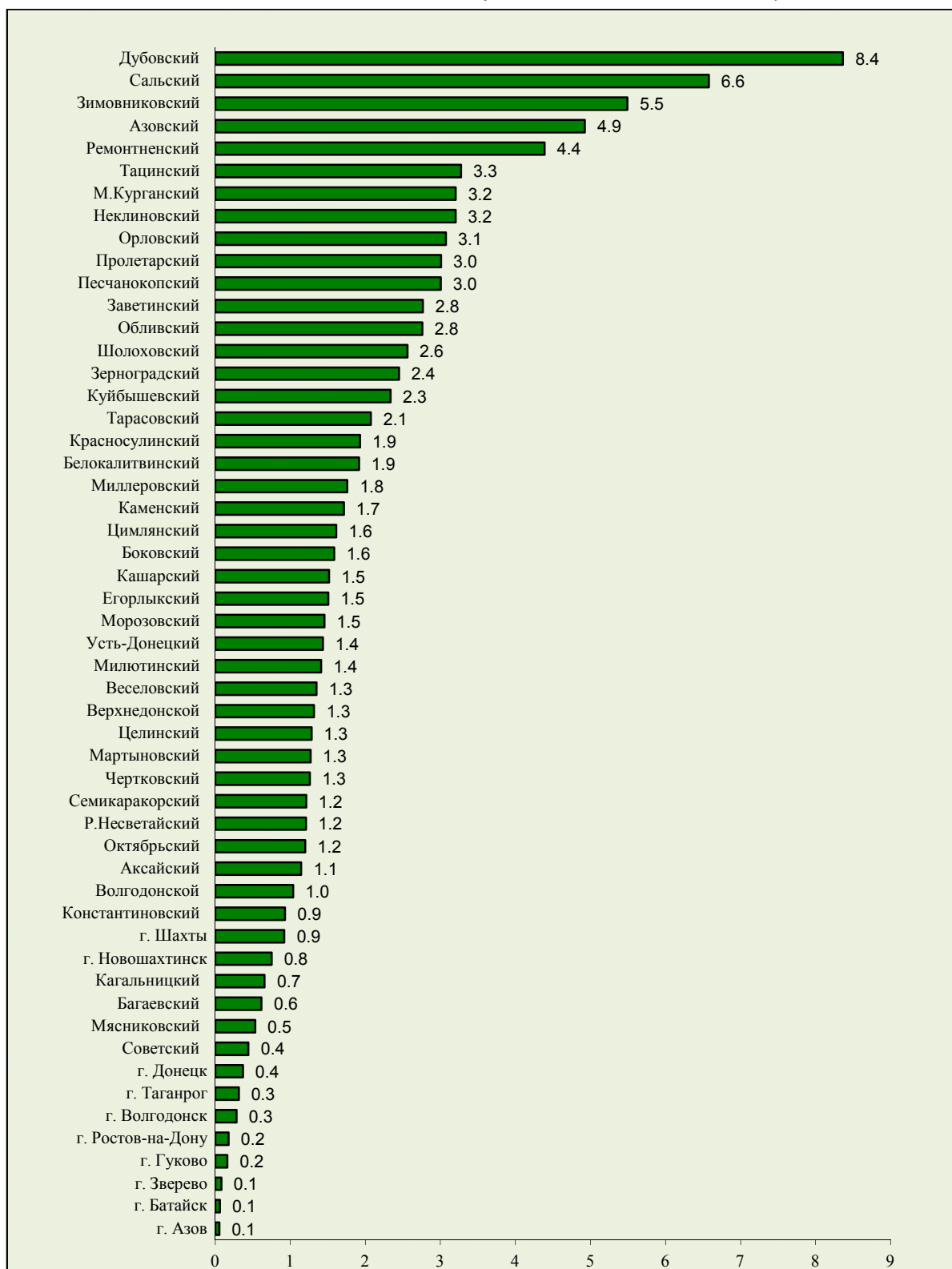
(на 1 июля 2016 года; в процентах от общего поголовья овец и коз в хозяйствах всех категорий Ростовской области)



В городских округах Ростовской области: Азов, Ростов-на-Дону, Зверево, Донецк, Батайск, Шахты, Новочеркасск, Каменск-Шахтинский, Новошахтинск, Волгодонск - значение показателя меньше 0,1; Гуково, Таганрог – поголовье овец и коз отсутствует.

11. УДЕЛЬНЫЙ ВЕС МУНИЦИПАЛЬНЫХ РАЙОНОВ И ГОРОДСКИХ ОКРУГОВ РОСТОВСКОЙ ОБЛАСТИ ПО ПОГОЛОВЬЮ ПТИЦЫ

(на 1 июля 2016 года; в процентах от общего поголовья птицы в хозяйствах всех категорий Ростовской области)



В городских округах Ростовской области: Новочеркасск, Каменск-Шахтинский, - значение показателя меньше 0,1.